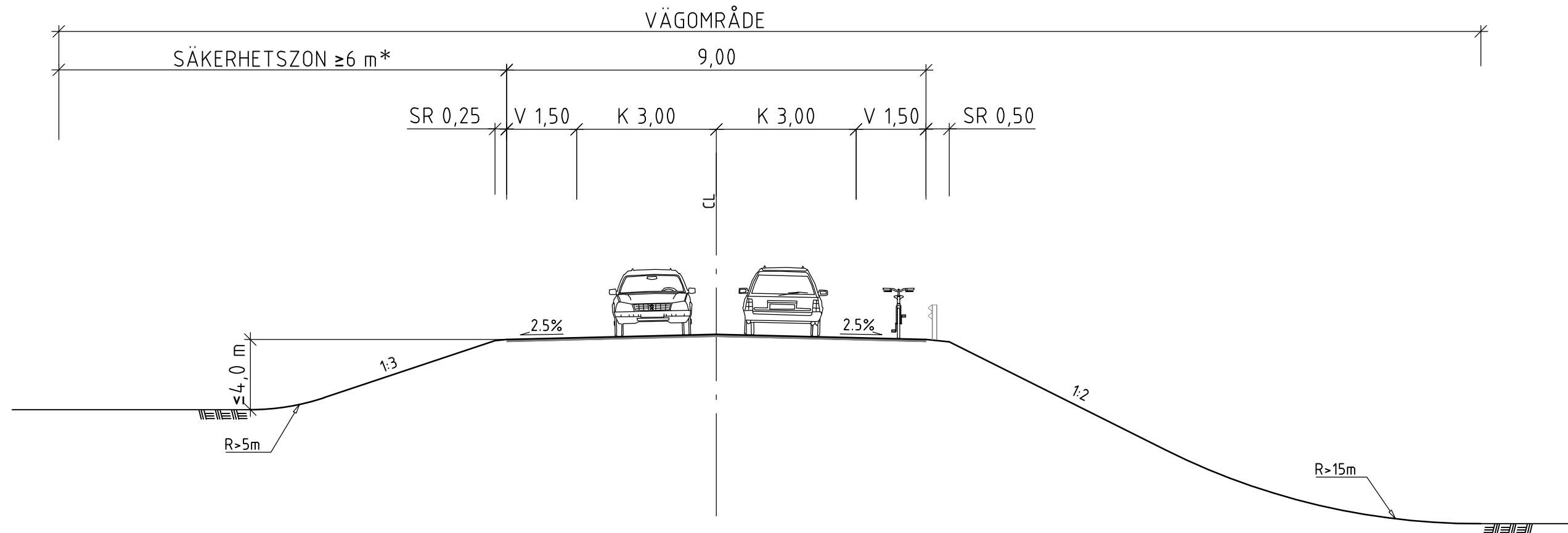
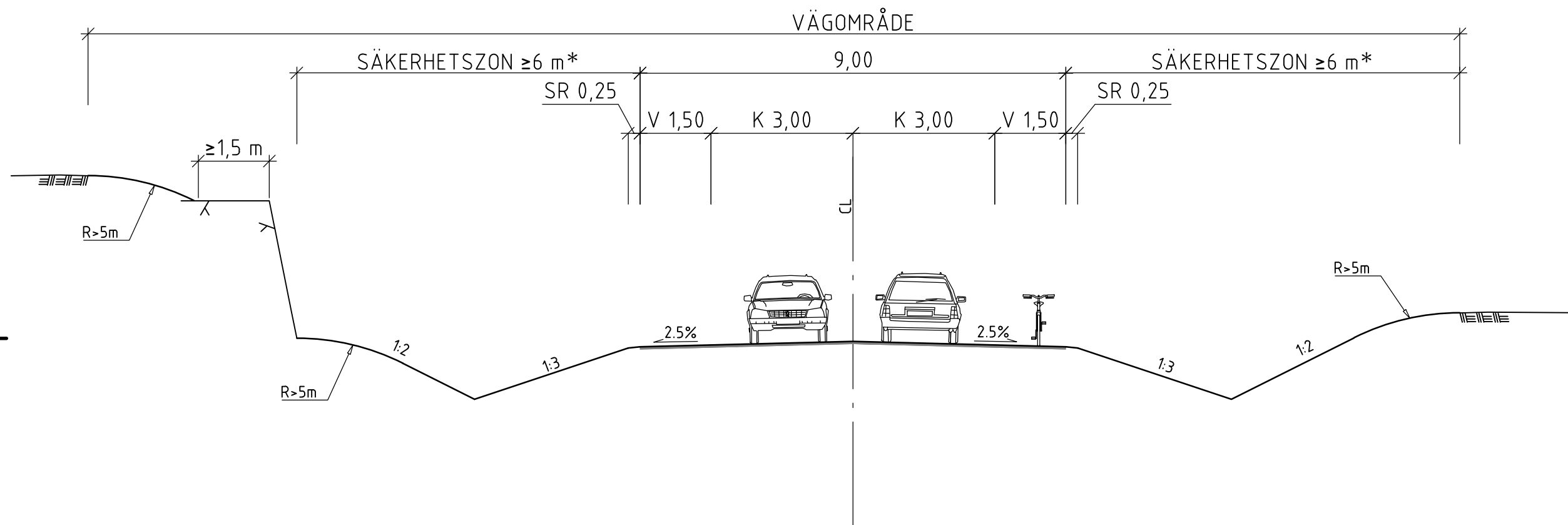


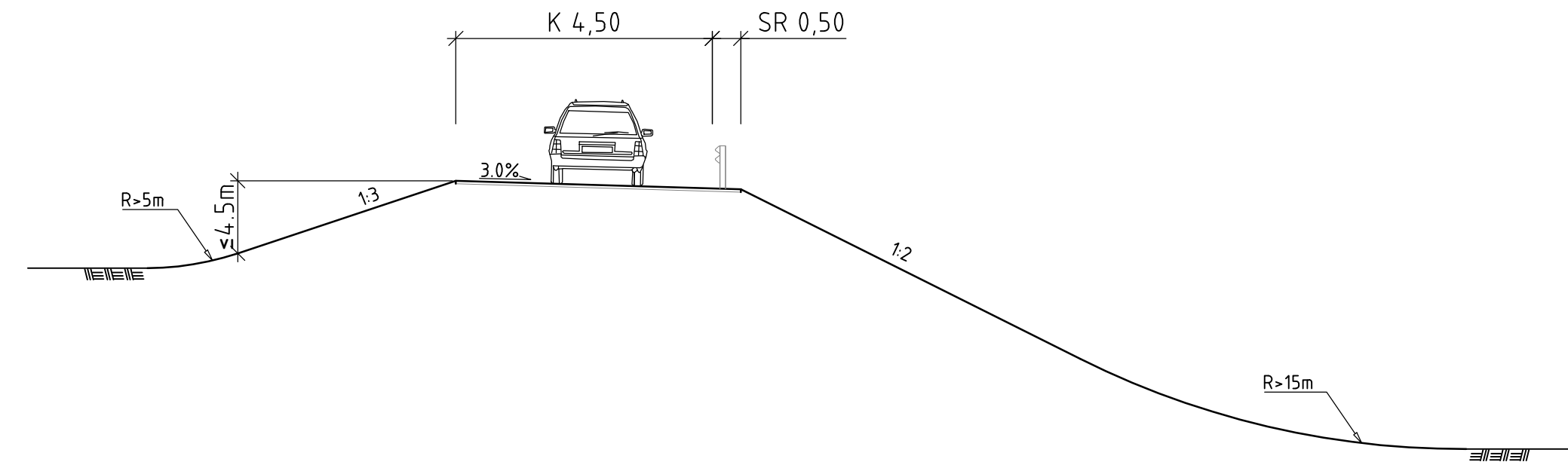
**LOKALVÄG 2755**  
 VID GC-TRAFIK PÅ VÄGREN  
 STRÄCKA PÅ BANK MED / UTAN RÄCKE



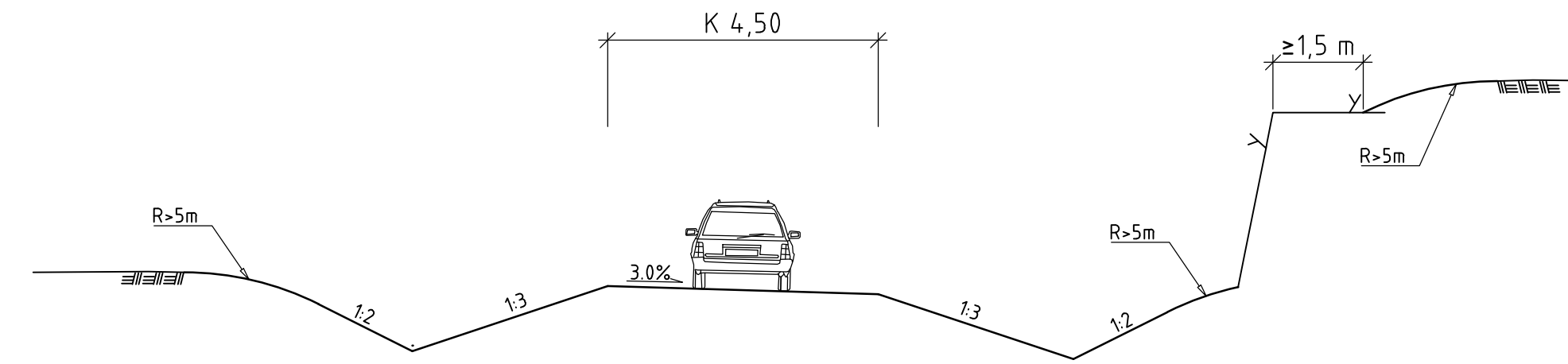
**LOKALVÄG 2755**  
 VID GC-TRAFIK PÅ VÄGREN  
 STRÄCKA I SKÄRNING, BERG / JORD



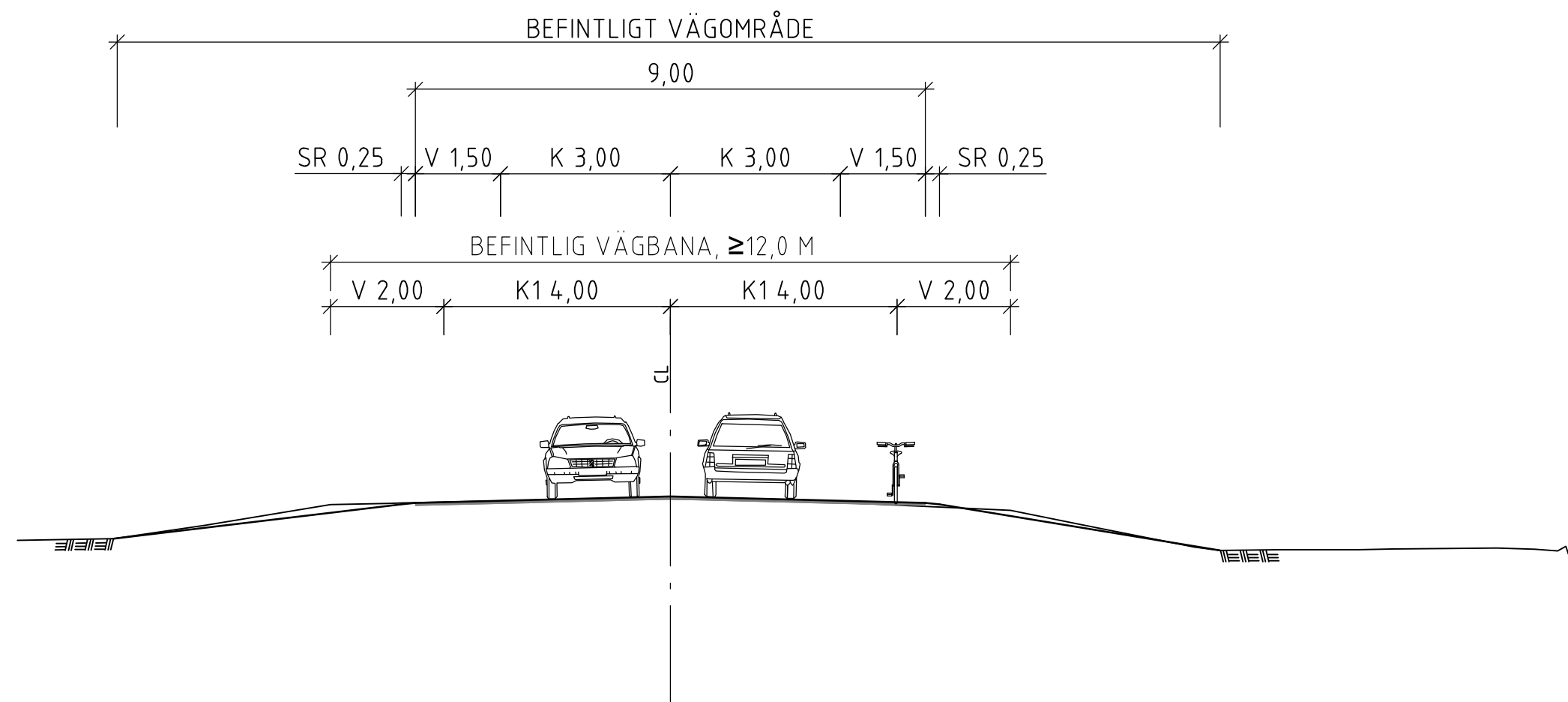
**ENSKILD VÄG**  
 STRÄCKA PÅ BANK MED / UTAN RÄCKE



**ENSKILD VÄG**  
 STRÄCKA I SKÄRNING, JORD / BERG



**LOKALVÄG 2755**  
 OMBYGGNAD AV BEFINTLIG VÄGBANA TILL TVÅFÄLTSVÄG



UTFORMNING AV PLANFÖRSLAG

TYP AV PLAN		<b>VÄGPLAN</b>	
GRANSKNINGSSTATUS / SYFTE		<b>UNDER ARBETE</b>	
HANDLINGSTYP		<b>SAMRÅDSHANDLING</b>	
DATUM	2019-04-24	LEVERANS / ÄNDRINGS-PM	
OBJEKT		<b>E20 GÖTENE-MARIESTAD</b>	
DELOMRÅDE / BANDEL		<b>GÖTENE- MARIESTAD</b>	
ANLÄGGNINGDEDEL		<b>GEMENSAMT</b>	
OBJEKTNUMMER / KM	150309	KONSTRUKTIONNUMMER	
BESTÄLLARE	<b>TRAFIKVERKET</b>	LEVERANTÖR	<b>MARKERA</b>
SKAPAD AV	<b>NN</b>	UPPDRAGSNUMMER	<b>5001-1804</b>
GODKÄND AV		AVDELNING	<b>MARK</b>
RITNINGSTYP		<b>SEKTIONS-RITNING</b>	
TEKNIKOMRÅDE / INNEHÅLL		<b>T VÄGUTFORMNING OCH TRAFIK</b>	
BESKRIVNING		<b>VÄG 2755 ENSKILDA VÄGAR</b>	
SKALA	<b>1:100</b>	FORMAT	<b>A1</b>
RIKTNINGSNUMMER	<b>1 00 T 04 01</b>	BLAD	<b>01</b>
		NÄSTA BLAD	<b>02</b>
		BET	

\* ÖKAS VID BANK OCH I YTTERKURVA VID KURVRADIE 1050 M

