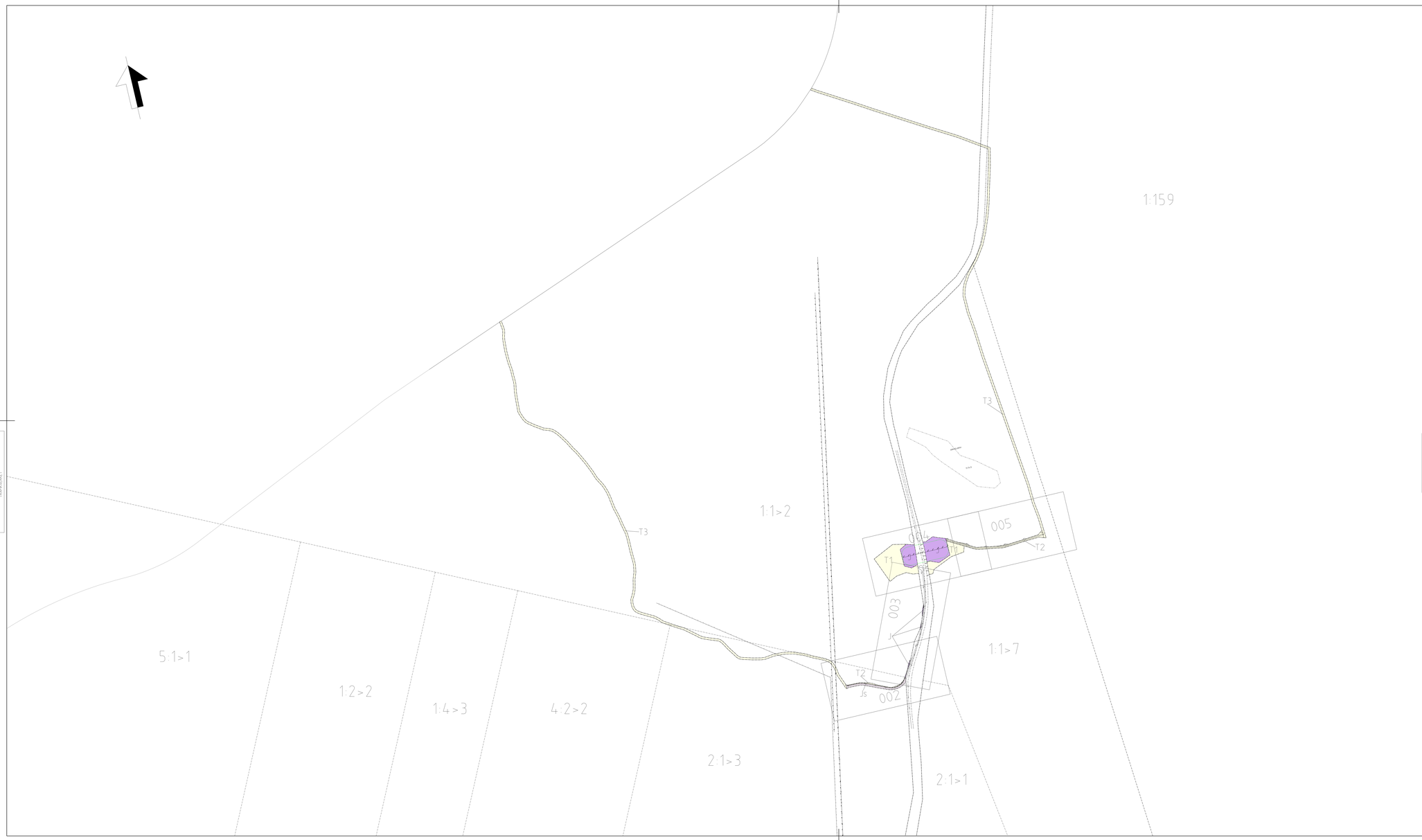

TECKENFÖRKLARING

- BEF. GRUSVÄG
- BEF. ASFALTERAD VÄG (Väg 870)
- GRÄNS FÖR JÄRNVÄGSMARK
- Tx — TILLFÄLLIG NYTTJANDERÄTT
- Js — NY MARK MED SERVITUTSRÄTT AVSEENDE BYGG/SERVICEVÄG
- J — NY MARK MED ÄGANDERÄTT
- AVGRÄNSING MELLAN OLIKA TYPER AV MARKANSPÅRK

TILLFÄLLIG NYTTJANDERÄTT GÄLLER FRÅN BYGGSTART TILL 2 MÅNADER EFTER GODKÄND SLUTBESIKTING

T1	ARBETSOMRÅDE/UPPLAG
T2	TILLFÄLLIG BYGGVÄG
T3	ÅTKOMST TILL BYGGARBETSPLATS

ÖVRIGA BETECKNINGAR

- LUFTLEDNING
- OPTO — OPTOKABEL
- TELEKABEL
- VILTSTÄNGSEL
- VÄGGRIND
- TRAKTGRÄNS
- 1400+200 — SPÅRMITT MED LÄNGDMÄTNING
- 461.84 — HÖJDSÄTTNING SERVICEVÄG
- 460.2 — HÖJDSÄTTNING JÄRNVÄG
- 469.1 — HÖJDSÄTTNING PASSAGE
- 002 — RITNINGSUTSNITT

SKYDDSÅTGÄRDER OCH FÖRSIKTIGHETSMÅTT

- Sk1 — STÖRRE FAUNAPASSAGE ÖVER JÄRNVÄG

KOORDINATSYSTEM

PLANSYSTEM: SWEREF 20 15
HÖJDSYSTEM: RH2000

0 75 150 225 300 375 450 525 600 675 750
SKALA 1:7500

TYP AV PLAN: JÄRNVÄGSPLAN			
UPPDRAGSTAGARE: Norconsult	AVDELNING: GRÄN & JÄRNVÄGSTEKNIK	LEVERANS/ÄNDRINGS-PM	TEKNIKOMRÅDE: GEMENSAMT
	UPPDRAGSNUMMER: 5174 770	KONSTRUKTIONSNUMMER	GRANSKNINGSSTATUS / SYFTE
BESTÄLLARE: TRAFIKVERKET	(GÄLLIVARE)-(PEURAVAARA) PASSAGE STORA DAGGOJUR ÖVERSIKT		ANSVARSOBJEKTTYP: FASTSTÄLLELSEHANDLING
			ANLÄGGNINGSTYP: GEMENSAMT
SKAPAD AV: NDAB/ESA			KILOMETERVÄRDE: 14+00+0 – 14+04+0 / BANDEL: 113
GRANSKAD AV: NDAB/LEA	PLAN		RITNINGSNUMMER PROJEKT: 1704 30-03-240
GODKÄND AV: NDAB/PER	DATUM: 2022-04-01 / SKALA: 1:7500 / FORMAT: A1F / RITNINGSNUMMER FÖRVALTNING:	BLAD: 001 / NÄSTA BLAD: 002	ÄNDR:

idb_filennamn plottnr idb_ustertnamn

Denna ritning är TRAFIKVERKET:s egendom. Allt dateringt bruk förutom som medgivande av TRAFIKVERKET förbjuds.

Denna ritning är Trafikverkets egendom. Allt obehörigt bejagande är förbjudet enligt lag.
TRAFIKVERKET

TECKENFÖRKLARING

MARKANSPÅRK

GRÄNS FÖR JÄRNVÄGSOMRÅDE/GRÄNS JÄRNVÄGSPLAN

GRÄNS MELLAN OLIKA TYPER AV MARKANSPRÅK

J — NY JÄRNVÄGSMARK MED ÄGANDERÄTT

Js — NY JÄRNVÄGSMARK MED SERVITUTSRÄTT AVSENDE SERVICEVÄG

Tx — TILLFÄLLIG NYTTJANDERÄTT

TILLFÄLLIG NYTTJANDERÄTT GÄLLER FRÅN BYGGSTART TILL 2 MÅNADER EFTER GODKÄND SLUTBESIKTING

T1 — ARBETSOMRÅDE/UPPLAG

T2 — TILLFÄLLIG BYGGVÄG

T3 — ÅTKOMST TILL BYGGARBETSPLATS
OMRÅDET STRÄCKER SIG TILL VÄG 870

SKYDDSÅTGÄRDER OCH FÖRSIKTIGHETSMÅTT

Sk — OMRÅDE MED SKYDDSÅTGÄRDER OCH FÖRSIKTIGHETSMÅTT

Sk1 — STÖRRE FAUNAPASSAGE ÖVER JÄRNVÄG

VERSKAMHETER SOM UNDANTAS FRÅN FÖRBUD ENLIGT MILJÖBALKEN

SKYLDIGHETEN ATT GÖRA ANMÄLAN FÖR SAMRÅD ENLIGT 12:6 MB GÄLLER INTE FÖR DE VERKSAMHETER OCH ÅTGÄRDER SOM FÖRESLÅS BYGGAS INOM DET OMRÅDE SOM FASTSTÄLLS I JÄRNVÄGSPLANEN.

ÖVRIGA BETECKNINGAR

OPTO — OPTOKABEL

E — LUFTLEDNING

T — TELEKABEL

TRAKTGRÄNS

VÄGMITT

2:1>3 — FASTIGHETSBETECKNING

KIRUNA — TRAKT

1400+200 — SPÅRMITT MED LÄNGDMÄTNING

— HÖJDSÄTTNING BYGG/SERVICEVÄG

RITNINGSINDELNING

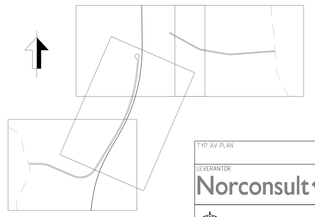

KOORDINATSYSTEM

PLANSYSTEM: SWEREF 99 20 15

HÖJDSYSTEM: RH2000

0 5 10 10 20 20 30 30 40 40 50 50

SKALA 1:1500

TYP AV PLAN: JÄRNVÄGSPLAN			
LEVERANTÖR: Norconsult	AVDELNING: SPÅR & JÄRNVÄGSTEKNIK	LEVERANS/ÄNDRINGS-PM:	TEKNIKOMRÅDE: GEMENSAMT
	UPPDRAGSNUMMER: 1074170	KONSTRUKTIONSNUMMER:	GRANSKNINGSSTATUS / SYFTE: -
TRAFIKVERKET	(GÄLLIVARE)-(PEURAVAARA) PASSAGE STORA DAGGDJUR		HANDLINGSTYP: FASTSTÄLLELSEHANDLING
			ANLÄGGNINGSTYP: GEMENSAMT
SKAPAD AV: NOAB/ESA			KILOMETER-METER: 1400+0 – 1404+0 / BANDEL: 113
GRANSKAD AV: NOAB/LCA	PLANKARTA		RITNINGSNUMMER PROJEKT: 170430-03-160
GODKÄND AV: NOAB/PER / DATUM: 2022-04-01	SKALA: 1:5000 / FORMAT: A0	RITNINGSNUMMER FÖRVALTNING:	BLAD: 001 / NÄSTA BLAD: 002 / ÄNDR:

tdp_filetitle plotTitle tdp_subtitle

Denna ritning är Trafikverkets egendom. Allt utlåtande beggrande av ritningen tillverkas enligt lag.
TRAFIKVERKET

TECKENFÖRKLARING

MARKANSPÅRK

GRÄNS FÖR JÄRNVÄGSOMRÅDE/GRÄNS JÄRNVÄGSPLAN
GRÄNS MELLAN OLIKA TYPER AV MARKANSPRÅK

J — NY JÄRNVÄGSMARK MED ÄGANDERÄTT
Js — NY JÄRNVÄGSMARK MED SERVITUTSRÄTT AVSENDE SERVICEVÄG
Tx — TILLFÄLLIG NYTTJANDERÄTT

TILLFÄLLIG NYTTJANDERÄTT GÄLLER FRÅN BYGGSTART TILL 2 MÅNADER EFTER GODKÄND SLUTBESIKTING

T1 — ARBETSOMRÅDE/UPPLAG
T2 — TILLFÄLLIG BYGGVÄG
T3 — ÅTKOMST TILL BYGGARBETSPLATS OMRÅDET STRÄCKER SIG TILL VÄG 870

SKYDDSÅTGÄRDER OCH FÖRSIKTIGHETSMÅTT

Sk — OMRÅDE MED SKYDDSÅTGÄRDER OCH FÖRSIKTIGHETSMÅTT
Sk1 — STÖRRE FAUNAPASSAGE ÖVER JÄRNVÄG

VERKSAMHETER SOM UNDANTAS FRÅN FÖRBUD ENLIGT MILJÖBALKEN

SKYLDIGHETEN ATT GÖRA ANMÄLAN FÖR SAMRÅD ENLIGT 12:6 MB GÄLLER INTE FÖR DE VERKSAMHETER OCH ÅTGÄRDER SOM FÖRESLÅS BYGGAS INOM DET OMRÅDE SOM FASTSTÄLLS I JÄRNVÄGSPLANEN.

ÖVRIGA BETECKNINGAR

OPTO — OPTOKABEL
LUFTLEDNING
T — TELEKABEL
TRAKTGRÄNS
VÄGMITT
2:1>3 — FASTIGHETSBETECKNING
KIRUNA — TRAKT
1400+200 — SPÅRMITT MED LÄNGDMÄTNING
— HÖJDSÄTTNING BYGG/SERVICEVÄG

RITNINGSINDELNING

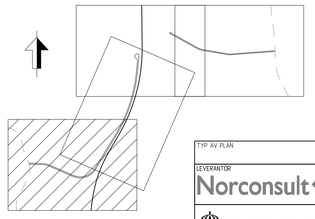

KOORDINATSYSTEM

PLANSYSTEM: SWEREF 99 20 15
HÖJDSYSTEM: RH2000

0 5 10 20 30 40 50
SKALA 1:500

TYP AV PLAN: JÄRNVÄGSPLAN			
LEVERANTÖR: Norconsult	AVDELNING: SPÅR & JÄRNVÄGSTEKNIK	LEVERANS/ÄNDRINGS-PM	TEKNIKOMRÅDE: GEMENSAMT
	UPPDRAGSNUMMER: 1074170	KONSTRUKTIONSNUMMER	GRANSKNINGSSTATUS / SYFTE: -
TRAFIKVERKET	(GÄLLIVARE)-(PEURAVAARA) PASSAGE STORA DÄGGDJUR		HANDLINGSTYP: FASTSTÄLLELSEHANDLING
			ANLÄGGNINGSTYP: GEMENSAMT
SKAPAD AV: NOAB/ESA			KILOMETER-METER: 1400+0 - 1404+0 / BANDEL: 113
GRANSKAD AV: NOAB/LCA	PLANKARTA		RITNINGSNUMMER PROJEKT: 170430-03-160
GODKÄND AV: NOAB/PER / DATUM: 2022-04-01	SKALA: 1:500 / FORMAT: A0	RITNINGSNUMMER FÖRVALTNING	BLAD: 002 / NÄSTA BLAD: 003 / ÄNDR:

xls_filename plotTime xls_username

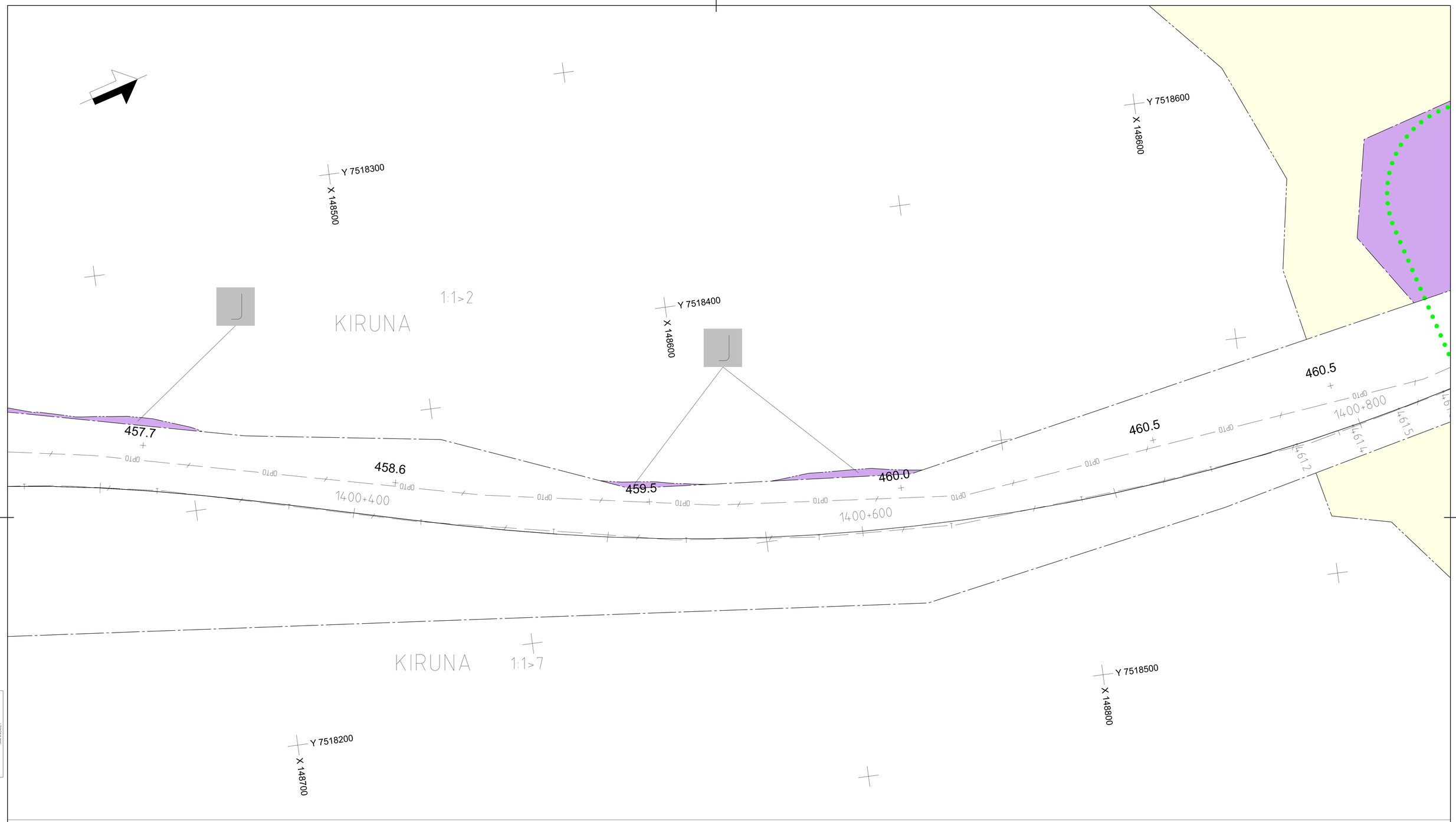

TECKENFÖRKLARING

MARKANSPÅRK

GRÄNS FÖR JÄRNVÄGSOMRÅDE/GRÄNS JÄRNVÄGSPLAN

GRÄNS MELLAN OLIKA TYPER AV MARKANSPRÅK

J	NY JÄRNVÄGSMARK MED ÄGANDERÄTT
Js	NY JÄRNVÄGSMARK MED SERVITUTSRÄTT AVSENDE SERVICEVÄG
Tx	TILLFÄLLIG NYTTJANDERÄTT

TILLFÄLLIG NYTTJANDERÄTT GÄLLER FRÅN BYGGSTART TILL 2 MÅNADER EFTER GODKÄND SLUTBESIKTING

T1	ARBETSOMRÅDE/UPPLAG
T2	TILLFÄLLIG BYGGVÄG
T3	ÅTKOMST TILL BYGGARBETSPLATS OMRÅDET STRÄCKER SIG TILL VÄG 870

SKYDDSÅTGÄRDER OCH FÖRSIKTIGHETSMÅTT

Sk — OMRÅDE MED SKYDDSÅTGÄRDER OCH FÖRSIKTIGHETSMÅTT

Sk1 — STÖRRE FAUNAPASSAGE ÖVER JÄRNVÄG

VERKSAMHETER SOM UNDANTAS FRÅN FÖRBUD ENLIGT MILJÖBALKEN

SKYLDIGHETEN ATT GÖRA ANMÄLAN FÖR SAMRÅD ENLIGT 12:6 MB GÄLLER INTE FÖR DE VERKSAMHETER OCH ÅTGÄRDER SOM FÖRESLÅS BYGGAS INOM DET OMRÅDE SOM FASTSTÄLLS I JÄRNVÄGSPLANEN.

ÖVRIGA BETECKNINGAR

OPTO — OPTOKABEL

E — LUFTLEDNING

T — TELEKABEL

TRAKTGRÄNS

VÄGMITT

2:1>3 — FASTIGHETSBETECKNING

KIRUNA — TRAKT

1400+200 — SPÅRMITT MED LÄNGDMÄTNING

— HÖJDSÄTTNING BYGG/SERVICEVÄG

RITNINGSINDELNING

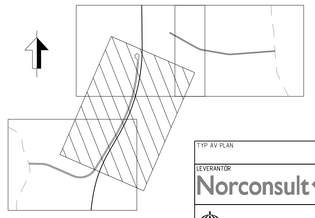

KOORDINATSYSTEM

PLANSYSTEM: SWEREF 99 20 15

HÖJDSYSTEM: RH2000

0 5 10 20 30 40 50

SKALA 1:500

TYP AV PLAN: JÄRNVÄGSPLAN					
LEVERANTÖR: Norconsult	AVDELNING: SPÅR & JÄRNVÄGSTEKNIK	LEVERANS/ÄNDRINGS-PM		TEKNIKOMRÅDE: GEMENSAMT	
	UPPDRAGSNUMMER: 1074170	KONSTRUKTIONSNUMMER		GRANSKNINGSSTATUS / SYFTE: -	
TRAFIKVERKET	(GÄLLIVARE)-(PEURAVAARA) PASSAGE STORA DÄGGDJUR			HANDLINGSTYP: FASTSTÄLLELSEHANDLING	
				ANLÄGGNINGSTYP: GEMENSAMT	
SKAPAD AV: NOAB/ESA				KILOMETERMÄTER: 1400+0 - 1404+0	BANDEL: 113
GRANSKAD AV: NOAB/LCA	PLANKARTA			RITNINGSNUMMER PROJEKT: 1704 30-03-160	
GODKÄND AV: NOAB/PER	DATUM: 2022-04-01	SKALA: 1:500	FORMAT: A0	RITNINGSNUMMER FÖRVALTNING	BLAD: 003 / NÄSTA BLAD: 004	ÄNDR.

Denna ritning är Trafikverkets ägande. Allt utdelande begränsas av ritningen lämnas enligt lag. TRAFIKVERKET

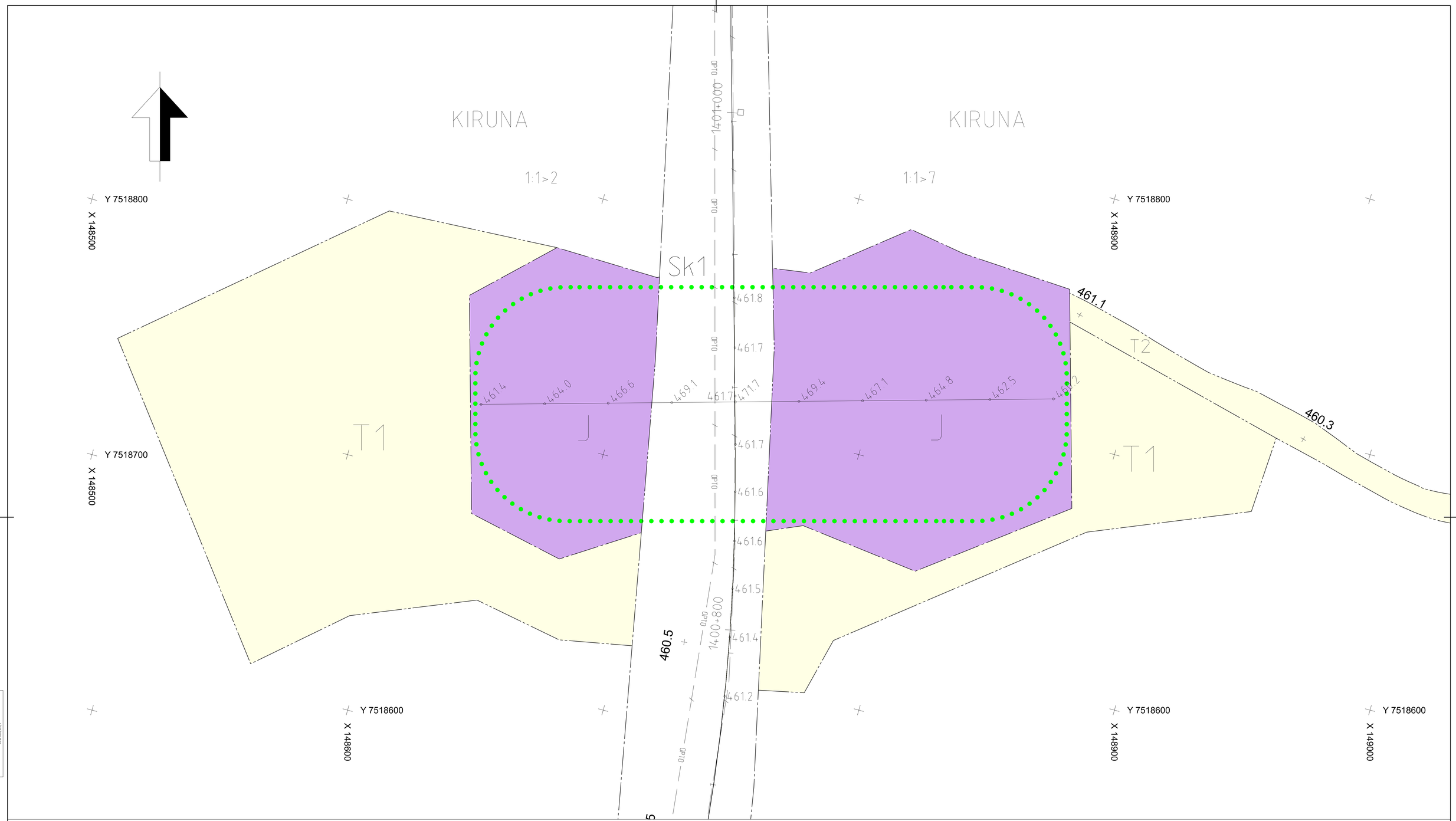

TECKENFÖRKLARING

MARKANSPÅRK

GRÄNS FÖR JÄRNVÄGSOMRÅDE/GRÄNS JÄRNVÄGSPLAN

GRÄNS MELLAN OLIKA TYPER AV MARKANSPRÅK

J	NY JÄRNVÄGSMARK MED ÄGANDERÄTT
Js	NY JÄRNVÄGSMARK MED SERVITUTSRÄTT AVSENDE SERVICEVÄG
Tx	TILLFÄLLIG NYTTJANDERÄTT

TILLFÄLLIG NYTTJANDERÄTT GÄLLER FRÅN BYGGSTART TILL 2 MÅNADER EFTER GODKÄND SLUTBESIKTING

T1	ARBETSOMRÅDE/UPPLAG
T2	TILLFÄLLIG BYGGVÄG
T3	ÅTKOMST TILL BYGGARBETSPLATS OMRÅDET STRÄCKER SIG TILL VÄG 870

SKYDDSÅTGÄRDER OCH FÖRSIKTIGHETSMÅTT

Sk	OMRÅDE MED SKYDDSÅTGÄRDER OCH FÖRSIKTIGHETSMÅTT
Sk1	STÖRRE FAUNAPASSAGE ÖVER JÄRNVÄG

VERKSAMHETER SOM UNDANTAS FRÅN FÖRBUD ENLIGT MILJÖBALKEN

SKYLDIGHETEN ATT GÖRA ANMÄLAN FÖR SAMRÅD ENLIGT 12:6 MB GÄLLER INTE FÖR DE VERKSAMHETER OCH ÅTGÄRDER SOM FÖRESLÅS BYGGAS INOM DET OMRÅDE SOM FASTSTÄLLS I JÄRNVÄGSPLANEN.

ÖVRIGA BETECKNINGAR

OPTO	OPTOKABEL
	LUFTLEDNING
T	TELEKABEL
	TRAKTGRÄNS
	VÄGMITT
2:1>3	FASTIGHETSBETECKNING
KIRUNA 1400+200	TRAKT
	SPÅRMITT MED LÄNGDMÄTNING
####	HÖJDSÄTTNING BYGG/SERVICEVÄG

RITNINGSINDELNING

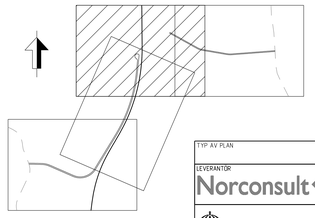

KOORDINATSYSTEM

PLANSYSTEM: SWEREF 99 20 15

HÖJDSYSTEM: RH2000

0 5 10 20 30 40 50

SKALA 1:500

TYP AV PLAN: JÄRNVÄGSPLAN					
LEVERANTÖR: Norconsult	AVDELNING: SPÅR & JÄRNVÄGSTEKNIK	LEVERANS/ÄNDRINGS-PM		TEKNIKOMRÅDE: GEMENSAMT	
	UPPDRAGSNUMMER: 1074170	KONSTRUKTIONSNUMMER		GRANSKNINGSSTATUS / SYFTE	
TRAFIKVERKET	(GÄLLIVARE)-(PEURAVAARA) PASSAGE STORA DAGGDJUR			HANDLINGSTYP: FASTSTÄLLELSEHANDLING	
				ANLÄGGNINGSTYP: GEMENSAMT	
SKAPAD AV: NOAB/ESA				KILOMETERMÄTER: 1400+0 - 1404+0	BANDEL: 113
GRANSKAD AV: NOAB/LCA	PLANKARTA			RITNINGSNUMMER PROJEKT: 1170430-03-160	
GODKÄND AV: NOAB/PER	DATUM: 2022-04-01	SKALA: 1:500	FORMAT: A0	RITNINGSNUMMER FÖRVALTNING	BLAD: 004 / NÄSTA BLAD: 005	ÄNDR

Denna ritning är Trafikverkets upphovsrätt. Att spridning begränsas av ritningen tillhörande avtal. TRAFIKVERKET

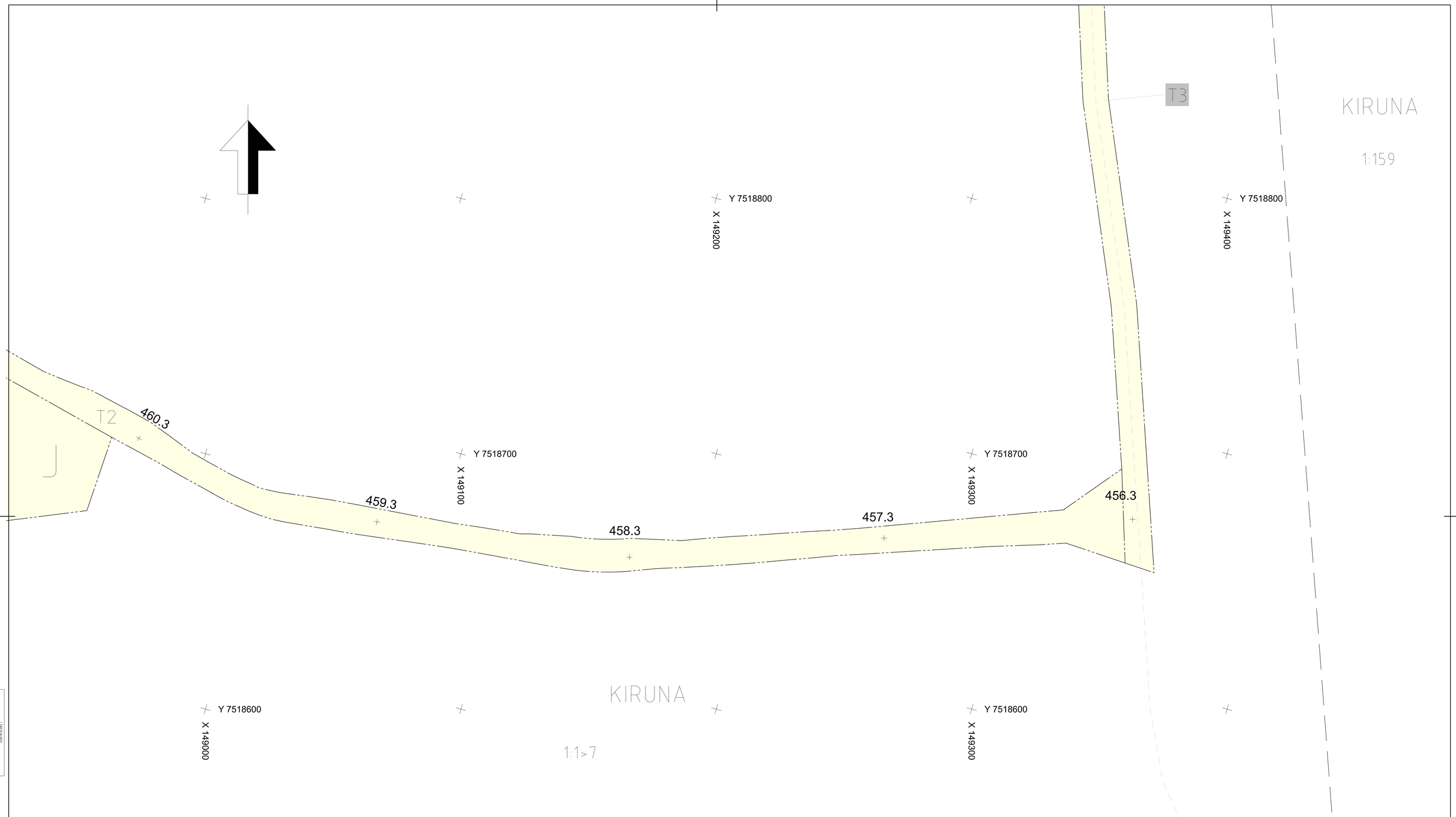

Detta ritning är Trafikverkets egendom. Allt dataintrång beljudsanktionerar vi mingen lämnas enligt lag.
TRAFIKVERKET

TECKENFÖRKLARING

MARKANSPÅRK

GRÄNS FÖR JÄRNVÄGSOMRÅDE/GRÄNS JÄRNVÄGSPLAN
GRÄNS MELLAN OLIKA TYPER AV MARKANSPRÅK

J — NY JÄRNVÄGSMARK MED ÄGANDERÄTT
Js — NY JÄRNVÄGSMARK MED SERVITUTSRÄTT AVSENDE SERVICEVÄG
Tx — TILLFÄLLIG NYTTJANDERÄTT

TILLFÄLLIG NYTTJANDERÄTT GÄLLER FRÅN BYGGSTART TILL 2 MÅNADER EFTER GODKÄND SLUTBESIKTING

T1 — ARBETSOMRÅDE/UPPLAG
T2 — TILLFÄLLIG BYGGVÄG
T3 — ÅTKOMST TILL BYGGARBETSPLATS OMRÅDET STRÄCKER SIG TILL VÄG 870

SKYDDSÅTGÄRDER OCH FÖRSIKTIGHETSMÅTT

Sk — OMRÅDE MED SKYDDSÅTGÄRDER OCH FÖRSIKTIGHETSMÅTT
Sk1 — STÖRRE FAUNAPASSAGE ÖVER JÄRNVÄG

VERKSAMHETER SOM UNDANTAS FRÅN FÖRBUD ENLIGT MILJÖBALKEN

SKYLDIGHETEN ATT GÖRA ANMÄLAN FÖR SAMRÅD ENLIGT 12:6 MB GÄLLER INTE FÖR DE VERKSAMHETER OCH ÅTGÄRDER SOM FÖRESLÅS BYGGAS INOM DET OMRÅDE SOM FASTSTÄLLS I JÄRNVÄGSPLANEN.

ÖVRIGA BETECKNINGAR

OPTOKABEL
LUFTLEDNING
TELEKABEL
TRAKTGRÄNS
VÄGMITT
FASTIGHETSBETECKNING
TRAKT
SPÅRMITT MED LÄNGDMÄTNING
HÖJDSÄTTNING BYGG/SERVICEVÄG

2:1>3
KIRUNA
1400+200
####

RITNINGSINDELNING

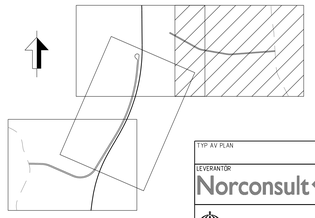

KOORDINATSYSTEM

PLANSYSTEM: SWEREF 99 20 15
HÖJDSYSTEM: RH2000

0 5 10 20 30 40 50
SKALA 1:500

TYP AV PLAN: JÄRNVÄGSPLAN						
LEVERANTÖR: Norconsult	AVDELNING: SPÅR & JÄRNVÄGSTEKNIK		LEVERANS/ÄNDRINGS-PM		TEKNIKOMRÅDE: GEMENSAMT	
	UPPDRAGSNUMMER: 1074170		KONSTRUKTIONSNUMMER		GRANSKNINGSSTATUS / SYFTE: -	
TRAFIKVERKET	(GÄLLIVARE)-(PEURAVAARA) PASSAGE STORA DÄGGDJUR				HANDLINGSTYP: FASTSTÄLLELSEHANDLING	
					ANLÄGGNINGSTYP: GEMENSAMT	
SKAPAD AV: NOAB/ESA					KILOMETER-METER: 1400+0 – 1404+0	BANDEL: 113
GRANSKAD AV: NOAB/LCA	PLANKARTA				RITNINGSNUMMER PROJEKT: 170430-03-160	
GODKÄND AV: NOAB/PER	DATUM: 2022-04-01	SKALA: 1:500	FORMAT: A0	RITNINGSNUMMER FÖRVALTNING	BLAD: 005	NÄSTA BLAD: -	ÄNDR:

idp_titleblpne plotTime idp_usertitleblpne