







Översiktlig placering av matningsstationer och servicevägar

-  Gräns för vägplan
-  Matningsstation
-  Ny serviceväg
-  Befintlig serviceväg
-  Befintlig väg som görs om till serviceväg

 Tillfällig väg under byggtiden
(Kontaktledning och Strömskena B)



0 500 1 000 1 500 2 000 m

© Lantmäteriet, Geodatasamverkan