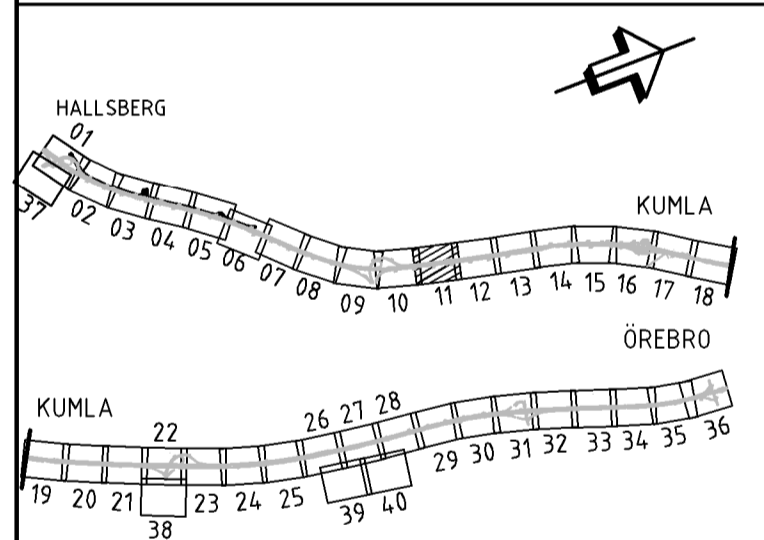


KONNEKTION MOT BLAD 11
KONNEKTION MOT BLAD 10

KONNEKTION MOT BLAD 12
KONNEKTION MOT BLAD 11

TECKENFÖRKLARING

- MARKANSPRÅK**
- GRÄNS FÖR VÄGOMRÅDE
 - AVGRÄNSNING MELLAN OLIKA TYPER AV MARKANSPRÅK
 - V** NYTT VÄGOMRÅDE MED VÄGRÄTT
 - V1 - NYTT VÄGOMRÅDE MED VÄGRÄTT
 - V2 - NYTT VÄGOMRÅDE INOM DETALJPLAN DÄR KOMMUNEN ÄR HUVUDMAN FÖR ALLMÄNNA PLATSER
 - Vi** NYTT VÄGOMRÅDE MED INSKRÄNKT VÄGRÄTT FÖR SERVICEVÄG
 - Vi1 - SERVICEVÄG
 - Vi2 - KABEL/KABELSCHAKT
 - T** TILLFÄLLIG NYTTJÄNDERÄTT GÄLLER UNDER BYGGTIDEN, DOCK LÄNGST 6 MÅNADER EFTER SLUTBESKTNING
 - T1 - ETABLERINGSSTOR
 - T2 - NYTTJÄNDE AV ENSKILD VÄG FÖR BYGGEVÄG
- ÖVRIGA BETECKNINGAR PÅ PLANKARTAN**
- NY MATNINGSSTATION
 - SERVICEVÄG, VÄGRÄNKER MED LÄNGDMÄTNING OCH HÖJDSÄTTNING
 - LÄNGDMÄTNING E20
 - FASTIGHETSGRÄNS
 - TRAKTGRÄNS
 - 1:12 FASTIGHETSBECKNING
 - BEFINTLIG VÄG
 - BEFINTLIG RÄCKE
 - GRÄNS PLANGRÄNS (OP)
 - GRÄNS ALLMÄN PLATSMARK (OP)
 - GRÄNS KVARTERSMARK/SPECIALOMRÅDE (OP)
- ALTERNATIV INDUKTIV MATNINGSENHET**
- BRUNNAR LÄNGS LINJEN MED C/C-MÅTT 90m
 - ELTEKNIK I VÄGBANAN LÄNGS HELA LINJEN
- ALTERNATIV STRÖMSKENA A**
- KABELSKÅP LÄNGS LINJEN MED C/C-MÅTT 200m
 - SKENA I VÄGBANAN LÄNGS HELA LINJEN
 - NYTT RÄCKE
- VERKSAMHETER/ÅTGÄRDER SOM UNDANTAS FRÅN FÖRBLUD ENLIGT MILJÖBALKEN**
- FÖRBLUDEN SOM AVSER VERKSAMHET ELLER ÅTGÄRD INOM GENERELLT BIODIVERSITÄTSMÅL (7:11 2 st. MB) GÄLLER INTE BYGGANDE AV ALLMÄN VÄG
 - FÖRBLUDEN MOT ÅTGÄRDER INOM STRAND- OCH VATTENSKYDDSMÅL (7:15 MB) GÄLLER INTE BYGGANDE AV ALLMÄN VÄG
- SKYDDIGHETEN ATT GÖRA ANMÄLAN FÖR SAMRÅD ENLIGT 126 MB GÄLLER INTE FÖR DE VERKSAMHETER OCH ÅTGÄRDER SOM BEHOVS FÖR ATT BYGGA VÄGEN OCH SOM FASTSTÄLLS OCH INGÅR I VÄGOMRÅDE FÖR ALLMÄN VÄG ELLER OMRÅDE FÖR TILLFÄLLIG NYTTJÄNDERÄTT.
- KOORDINATSYSTEM**
- SYSTEM I PLAN: SWEREF 99 15 00
 - SYSTEM I HÖJD: RH 2000



VÄGPLAN

GRANSKNINGSSTATUS/SYFTE

HANDLINGSTYP: **SAMRÅDSHANDLING**

DATUM: 2021-01-22 | LEVERANS / ANDRINGSPM

OBJEKT: **E20 HALLSBERG-ÖREBRO ELVÄG**

DELOMRÅDE / BANDEL: **BRÄNDÅSEN-ADOLFSBERG**

ANLÄGGNINGSDEL: **E20 V FR MARIEBERG TPL 110 T TPL 106**

OBJEKTNUMMER / KM: 170020 | KONSTRUKTIONNUMMER

BESTÄLLARE: **TRAFIKVERKET** | LEVERANTÖR: **wsp**

SKAPAD AV: **TALONEN-TORSTENSSON** | UPPDRAGSNUMMER: 10301422

GOCKÄND AV: **C.GRANMAN** | AVDELNING: **CIVILS**

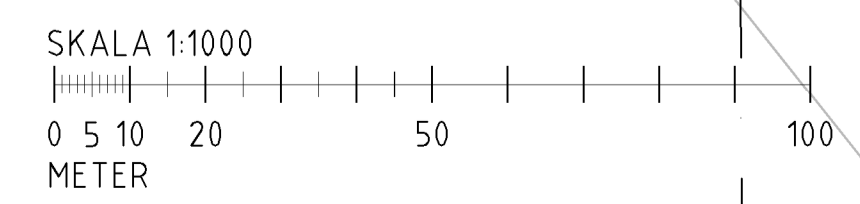
RITNINGSTYP: **PLAN**

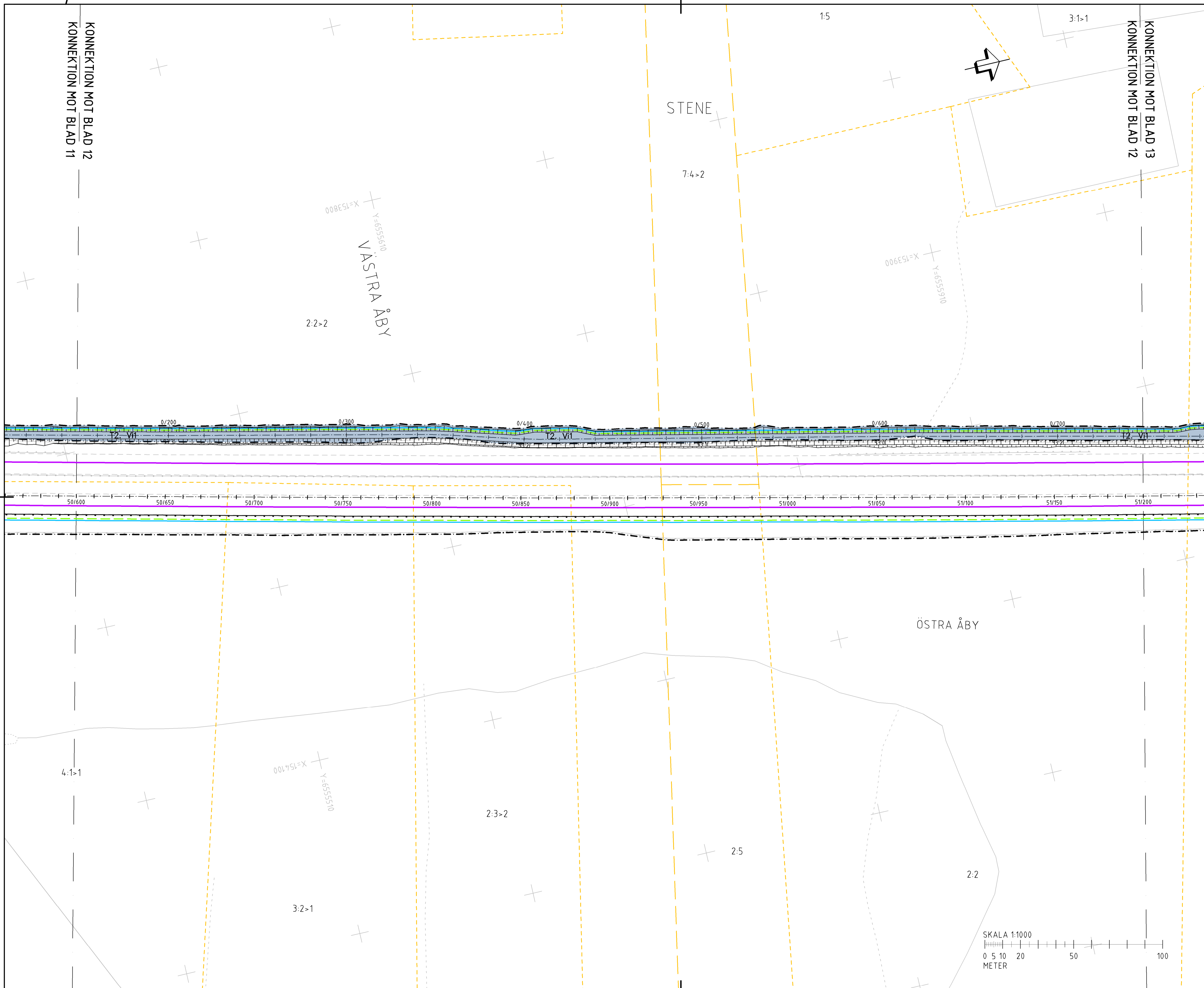
TEKNIKOMRÅDE / INNEHÅLL: **VÄGUTFORMNING OCH TRAFIK**

BESKRIVNING: **PLANKARTA KM 50/000-50/600 STRÖMSKENA A & IND MATNINGSENHET**

SKALA: 1:1000 | FORMAT: A1 | FÖRVALTNINGSNUMMER

RITNINGSNUMMER: 101T02CK | BLAD: 11 | NÄSTA BLAD: 12 | BET:





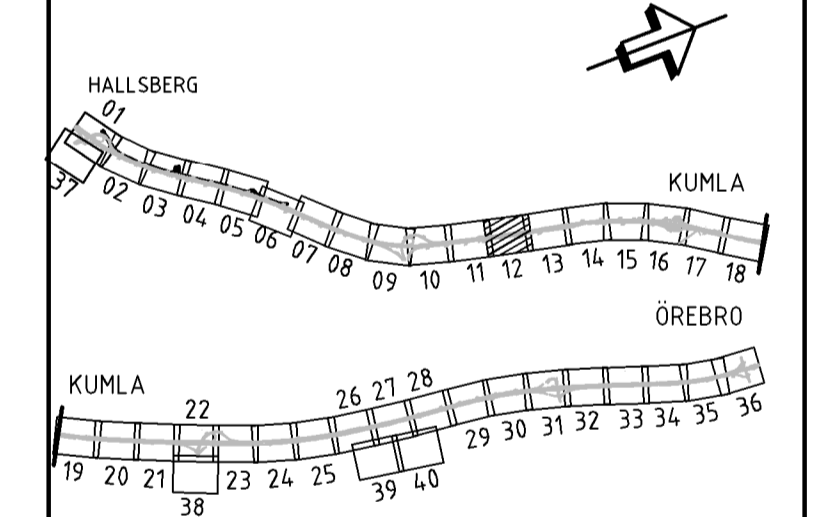
KONNEKTION MOT BLAD 12
KONNEKTION MOT BLAD 11

KONNEKTION MOT BLAD 13
KONNEKTION MOT BLAD 12

TECKENFÖRKLARING

- MARKANSPRÅK**
- GRÄNS FÖR VÄGOMRÅDE
 - AVGRÄNSNING MELLAN OLIKA TYPER AV MARKANSPRÅK
 - V** NYTT VÄGOMRÅDE MED VÄGRÄTT
 - V1 - NYTT VÄGOMRÅDE MED VÄGRÄTT
 - V2 - NYTT VÄGOMRÅDE INOM DETALJPLAN DÄR KOMMUNEN ÄR HUVUDMAN FÖR ALLMÄNNA PLATSER
 - Vi** NYTT VÄGOMRÅDE MED INSKRÄNKT VÄGRÄTT FÖR SERVICEVÄG
 - Vi1 - SERVICEVÄG
 - Vi2 - KABEL/KABELSCHAKT
 - T** TILLFÄLLIG NYTTJÄNDERÄTT GÄLLER UNDER BYGGTIDEN, DOCK LÄNGST 6 MÅNADER EFTER SLUTBESKTNING
 - T1 - ETABLERINGSSTOR
 - T2 - NYTTJÄNDE AV ENSKILD VÄG FÖR BYGGEVÄG
- ÖVRIGA BETECKNINGAR PÅ PLANKARTAN**
- NY MATNINGSSTATION
 - SERVICEVÄG, VÄGRÄNKANER MED LÄNGDMÄTNING OCH HÖJDSÄTTNING
 - LÄNGDMÄTNING E20
 - FASTIGHETSGRÄNS
 - TRAKTGRÄNS
 - 1:12 FASTIGHETSBEDECKNING
 - BEFINTLIG VÄG
 - BEFINTLIG RÄCKE
 - GRÄNS PLANGRÄNS (OP)
 - GRÄNS ALLMÄN PLATSMARK (OP)
 - GRÄNS KVARTERSMARK/SPECIALOMRÅDE (OP)
- ALTERNATIV INDUKTIV MATNINGSENHET**
- BRUNNAR LÄNGS LINJEN MED C/C-MÅTT 90m
 - ELTEKNIK I VÄGBANAN LÄNGS HELA LINJEN
- ALTERNATIV STRÖMSKENA A**
- KABELSKÅP LÄNGS LINJEN MED C/C-MÅTT 200m
 - SKENA I VÄGBANAN LÄNGS HELA LINJEN
 - NYTT RÄCKE

- VERKSAMHETER/ÅTGÄRDER SOM UNDANTAS FRÅN FÖRBLID ENLIGT MILJÖLÅKEN**
- FÖRBLIDEN SOM AVSER VERKSAMHET ELLER ÅTGÄRD INOM GENERellt BIOTOPSKYDDOMRÅDE (7:11 2 st. MB) GÄLLER INTE BYGGANDE AV ALLMÄN VÄG.
 - FÖRBLIDEN MOT ÅTGÄRDER INOM STRAND- OCH VATTENSKYDDOMRÅDE (7:15 MB) GÄLLER INTE BYGGANDE AV ALLMÄN VÄG.
- SKYDDIGHETEN ATT GÖRA ANMÄLAN FÖR SAMRÅD ENLIGT 126 MB GÄLLER INTE FÖR DE VERKSAMHETER OCH ÅTGÄRDER SOM BEHOVS FÖR ATT BYGGA VÄGEN OCH SOM FASTSTÄLLS OCH INGÅR I VÄGOMRÅDE FÖR ALLMÄN VÄG ELLER OMRÅDE FÖR TILLFÄLLIG NYTTJÄNDERÄTT.
- KOORDINATSYSTEM**
- SYSTEM I PLAN: SWEREF 99 15 00
 - SYSTEM I HÖJD: RH 2000



TYP AV PLAN: **VÄGPLAN**

GRANSKNINGSSTATUS / SYFTE: **SAMRÅDSHANDLING**

HANDLINGSTYP: **SAMRÅDSHANDLING**

DATUM: **2021-01-22** LEVERANS / ÄNDRINGS-PM

OBJEKT: **E20 HALLSBERG-ÖREBRO ELVÄG**

DELOMRÅDE / BANDEL: **BRÄNDÅSEN-ADOLFSBERG**

ANLÄGGNINGSDEN: **E20 V FR MARIEBERG TPL 110 T TPL 106**

OBJEKTNUMMER / KM: **170020** KONSTRUKTIONNUMMER

BESTÄLLARE: **TRAFIKVERKET** LEVERANTÖR: **wsp**

SKAPAD AV: **TALONEN-TORSTENSSON** UPPDRAGSNUMMER: **10301422**

GOCKÄND AV: **C.GRANMAN** ÄVDELNING: **CIVILS**

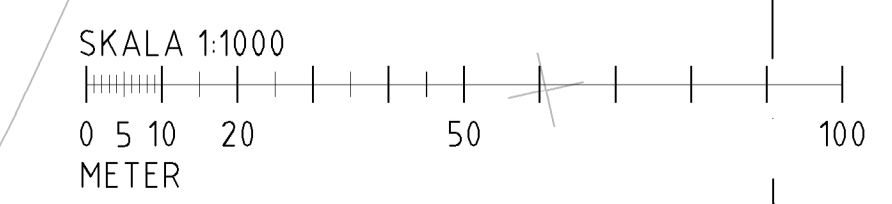
RITNINGSTYP: **PLAN**

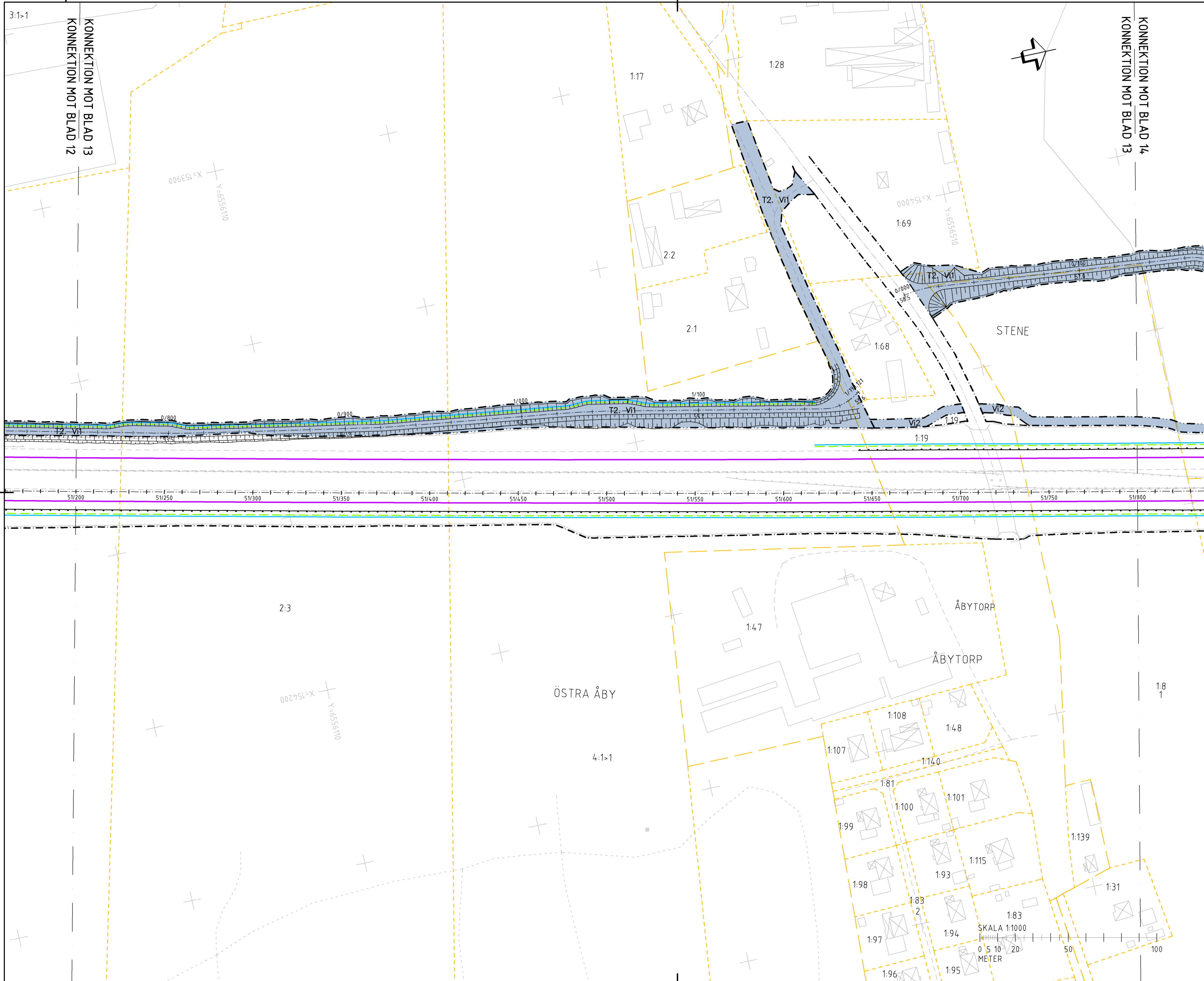
TEKNIKOMRÅDE / INNEHÅLL: **VÄGUTFORMNING OCH TRAFIK**

BESKRIVNING: **PLANKARTA KM 50/600-51/200 STRÖMSKENA A & IND MATNINGSENHET**

SKALA: **1:1000** FORMAT: **A1** FÖRVALTNINGSNUMMER

RITNINGSNUMMER: **101T02CL** BLAD: **12** NÄSTA BLAD: **13** BET



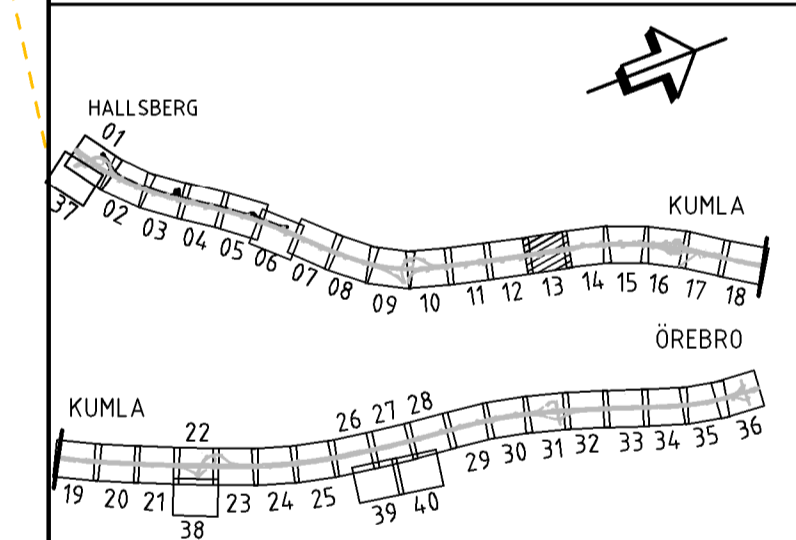


TECKENFÖRKLARING

- MARKANSPRÅK**
- GRÄNS FÖR VÄGOMRÅDE
 - AVGRÄNSNING MELLAN OLIKA TYPER AV MARKANSPRÅK
 - V** NYTT VÄGOMRÅDE MED VÄGRÄTT
 - V1 - NYTT VÄGOMRÅDE MED VÄGRÄTT
 - V2 - NYTT VÄGOMRÅDE INOM DETALJPLAN DÄR KOMMUNEN ÄR HUVUDMAN FÖR ALLMÄNNA PLATSER
 - Vi** NYTT VÄGOMRÅDE MED INSKRÄNKT VÄGRÄTT FÖR SERVICEVÄG
 - Vi1 - SERVICEVÄG
 - Vi2 - KABEL/KABELSCHAKT
 - T** TILLFÄLLIG NYTTJÄNDERÄTT GÄLLER UNDER BYGGTIDEN, DOCK LÄNGST 6 MÅNADER EFTER SLUTBESKTNING
 - T1 - ETABLERINGSSTOR
 - T2 - NYTTJÄNDE AV ENSKILD VÄG FÖR BYGGEVÄG
- ÖVRIGA BETECKNINGAR PÅ PLANKARTAN**
- NY MATNINGSSTATION
 - SERVICEVÄG, VÄGRÄNKAR MED LÄNGDMÄTNING OCH HÖJDSÄTTNING
 - LÄNGDMÄTNING E20
 - FASTIGHETSGRÄNS
 - TRAKTGRÄNS
 - 1:12 FASTIGHETSBECKNING
 - BEFINTLIG VÄG
 - BEFINTLIG RÄCKE
 - GRÄNS PLANGRÄNS (OP)
 - GRÄNS ALLMÄN PLATSMARK (OP)
 - GRÄNS KVARTERSMARK/SPECIALOMRÅDE (OP)
- ALTERNATIV INDUKTIV MATNINGSENHET**
- BRUNNAR LÄNGS LINJEN MED C/C-MÅTT 90m
 - ELTRÖNK I VÄGBANAN LÄNGS HELA LINJEN
- ALTERNATIV STRÖMSKENA A**
- KABELSKÅP LÄNGS LINJEN MED C/C-MÅTT 200m
 - SKENA I VÄGBANAN LÄNGS HELA LINJEN
 - NYTT RÄCKE
- VERKSAMHETER/ÅTGÄRDER SOM UNDANTAS FRÅN FÖRBLID ENLIGT MILJÖBALKEN**
- FÖRBLIDEN SOM AVSER VERKSAMHET ELLER ÅTGÄRD INOM GENERELLT BIODIVERSITÄTSMÅL (7:11 2 st. MB) GÄLLER INTE BYGGANDE AV ALLMÄN VÄG.
 - FÖRBLIDEN MOT ÅTGÄRDER INOM STRAND- OCH VATTENSKYDDSMÅL (7:15 MB) GÄLLER INTE BYGGANDE AV ALLMÄN VÄG.

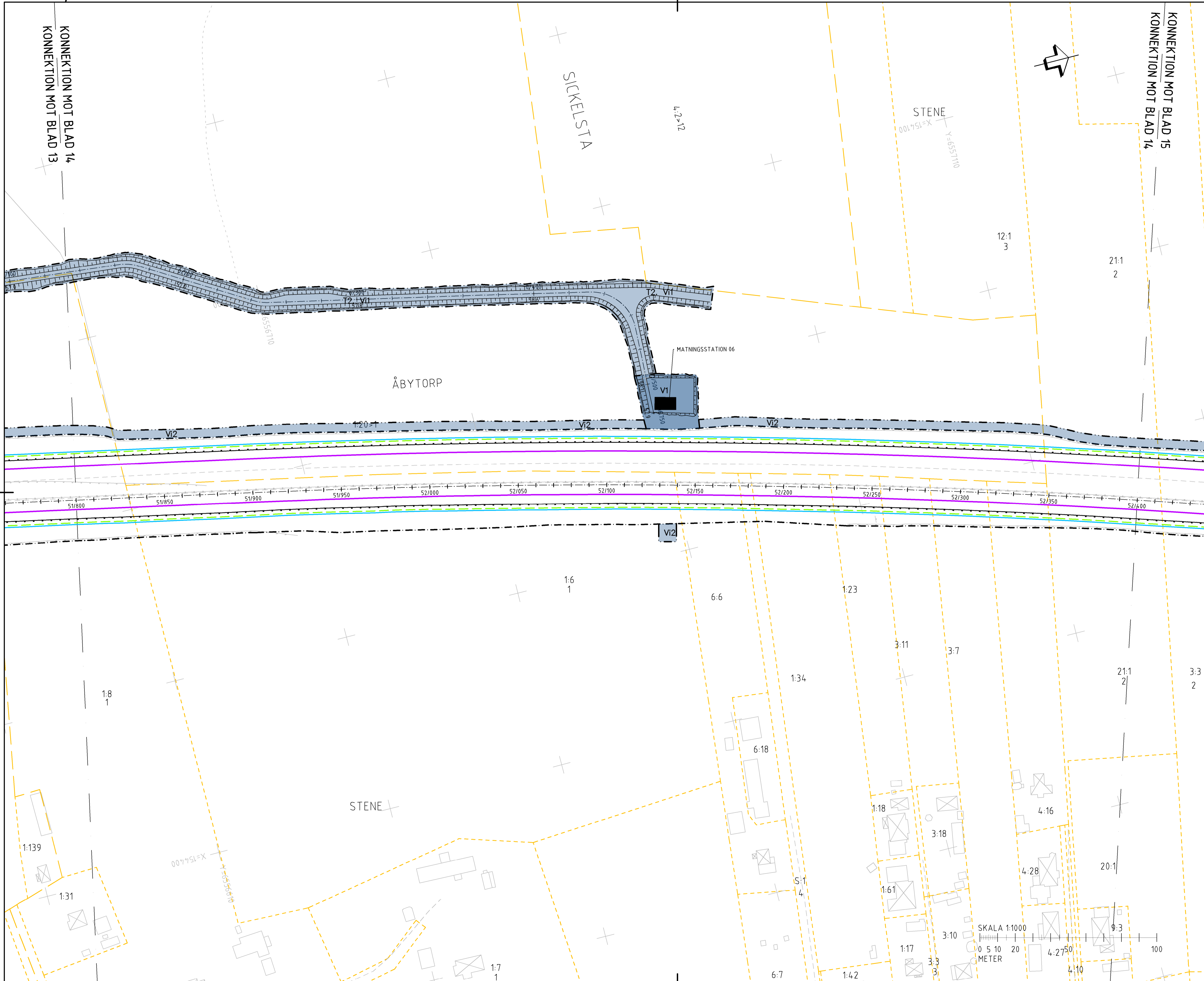
SKYDDIGHETEN ATT GÖRA ANMÄLAN FÖR SAMRÅD ENLIGT 126 MB GÄLLER INTE FÖR DE VERKSAMHETER OCH ÅTGÄRDER SOM BEHOVS FÖR ATT BYGGA VÄGEN OCH SOM FASTSTÄLLS OCH INGÅR I VÄGOMRÅDE FÖR ALLMÄN VÄG ELLER OMRÅDE FÖR TILLFÄLLIG NYTTJÄNDERÄTT.

KOORDINATSYSTEM
 SYSTEM I PLAN: SWEREF 99 15 00
 SYSTEM I HÖJD: RH 2000



VÄGPLAN

GRANSKNINGSSTATUS/SYFTE		
HANDLINGSTYP		
SAMRÅDSHANDLING		
DATUM	LEVERANS / ANDRINGSPLAN	
2021-01-22		
OBJEKT		
E20 HALLSBERG-ÖREBRO ELVÄG		
DELOMRÅDE / BANDEL		
BRÄNDÅSEN-ADOLFSBERG		
ANLÄGGNINGSDEN		
E20 V FR MARIEBERG TPL 110 T TPL 106		
OBJEKTNUMMER / KM	KONSTRUKTIONSNUMMER	
170020		
BESTÄLLARE	LEVERANTÖR	
TRAFIKVERKET	wsp	
SKAPAD AV	UPPRÄGGSNUMMER	
TALONEN-TORSTENSSON	10301422	
GOCKÄND AV	AVDELNING	
C.GRANMAN	CIVILS	
RITNINGSTYP		
PLAN		
TEKNIKOMRÅDE / INNEHÅLL		
VÄGUTFORMNING OCH TRAFIK		
BESKRIVNING		
PLANKARTA		
KM 51/200-51/800		
STRÖMSKENA A & IND MATNINGSENHET		
SKALA	FORMAT	FÖRVALTNINGSNUMMER
1:1000	A1	
RITNINGSNUMMER	BLAD	NÄSTA BLAD
101T02CM	13	14
	BET	



TECKENFÖRKLARING

MARKANSPRÅK

- GRÄNS FÖR VÄGOMRÅDE
- AVGRÄNSNING MELLAN OLIKA TYPER AV MARKANSPRÅK
- V** NYTT VÄGOMRÅDE MED VÄGRÄTT
- V1 - NYTT VÄGOMRÅDE MED VÄGRÄTT
- V2 - NYTT VÄGOMRÅDE INOM DETALJPLAN DÄR KOMMUNEN ÄR HUVUDMAN FÖR ALLMÄNNA PLATSER
- Vi** NYTT VÄGOMRÅDE MED INSKRÄNKT VÄGRÄTT FÖR SERVICEVÄG
- Vi1 - SERVICEVÄG
- Vi2 - KABEL/KABELSCHAKT
- T** TILLFÄLLIG NYTTJÄNDERÄTT GÄLLER UNDER BYGGTIDEN, DOCK LÄNGST 6 MÅNADER EFTER SLUTBESKTNING
- T1 - ETABLERINGSSTOR
- T2 - NYTTJÄNDE AV ENSKILD VÄG FÖR BYGGEVÄG

ÖVRIGA BETECKNINGAR PÅ PLANKARTAN

- NY MATNINGSSTATION
- SERVICEVÄG, VÄGRÄNKAFTER MED LÄNGDMÄTNING OCH HÖJDSÄTTNING
- LÄNGDMÄTNING E20
- FASTIGHETSGRÄNS
- TRAKTGRÄNS
- 1:12 FASTIGHETSBECKENING
- BEFINTLIG VÄG
- BEFINTLIG RÄCKE
- GRÄNS PLANGRÄNS (OP)
- GRÄNS ALLMÄN PLATSMARK (OP)
- GRÄNS KVARTERSMARK/SPECIALOMRÅDE (OP)

ALTERNATIV INDUKTIV MATNINGSENHET

- BRUNNAR LÄNGS LINJEN MED C/C-MÅTT 90m
- ELTEKNIK I VÄGBANAN LÄNGS HELA LINJEN

ALTERNATIV STRÖMSKENA A

- KABELSKÅP LÄNGS LINJEN MED C/C-MÅTT 200m
- SKENA I VÄGBANAN LÄNGS HELA LINJEN
- NYTT RÄCKE

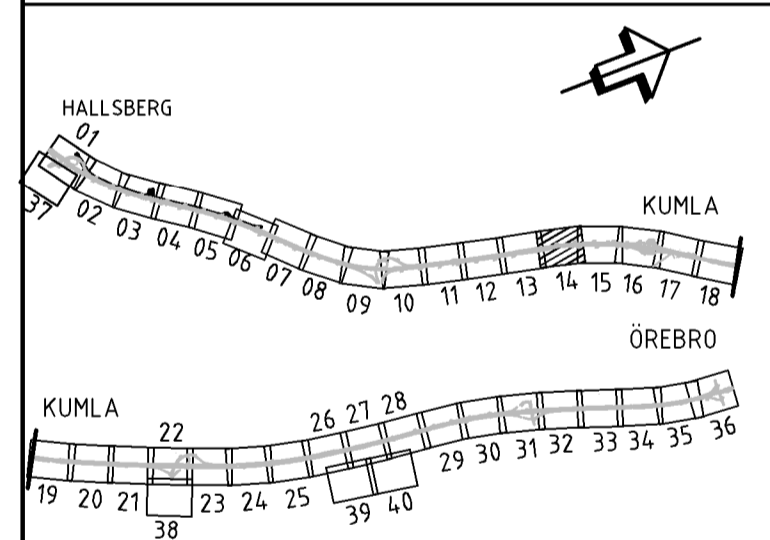
VERKSAMHETER/ÅTGÄRDER SOM UNDANTAS FRÅN FÖRBUDD ENLIGT MILJÖBALKEN

- FÖRBUDDEN SOM AVSER VERKSAMHET ELLER ÅTGÄRD INOM GENERellt BIODIVERSITÄTSMRÅDE (7:11 2 SJ. MB) GÄLLER INTE BYGGANDE AV ALLMÄN VÄG.
- FÖRBUDDEN MOT ÅTGÄRDER INOM STRAND- OCH VATTENSKYDDSMRÅDE (7:15 MB) GÄLLER INTE BYGGANDE AV ALLMÄN VÄG.

SKYDDSHETEN ATT GÖRA ANMÄLAN FÖR SAMRÅD ENLIGT 126 MB GÄLLER INTE FÖR DE VERKSAMHETER OCH ÅTGÄRDER SOM BEHOVS FÖR ATT BYGGA VÄGEN OCH SOM FASTSTÄLLS OCH INGÅR I VÄGOMRÅDE FÖR ALLMÄN VÄG ELLER OMRÅDE FÖR TILLFÄLLIG NYTTJÄNDERÄTT.

KOORDINATSYSTEM

- SYSTEM I PLAN: SWEREF 99 15 00
- SYSTEM I HÖJD: RH 2000



VÄGPLAN

GRANSKNINGSSTATUS / SYFTE

SAMRÅDSHANDLING

DATUM: 2021-01-22 | LEVERANS / ÄNDRINGS-PM

OBJEKT: **E20 HALLSBERG-ÖREBRO ELVÄG**

DELOMRÅDE / BANDEL: BRÄNDÅSEN-ADOLFSBERG

ANLÄGGNINGSDEN: E20 V FR MARIEBERG TPL 110 T TPL 106

OBJEKTNUMMER / KM: 170020 | KONSTRUKTIONNUMMER

BESTÄLLARE: TRAFIKVERKET | LEVERANTÖR: **wsp**

SKAPAD AV: TALONEN-TORSTENSSON | UPPDRAGSNUMMER: 10301422

GOCKÄND AV: C.GRANMAN | AVDELNING: CIVILS

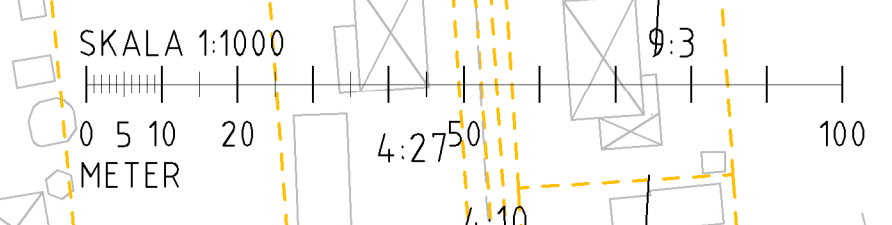
RITNINGSTYP: **PLAN**

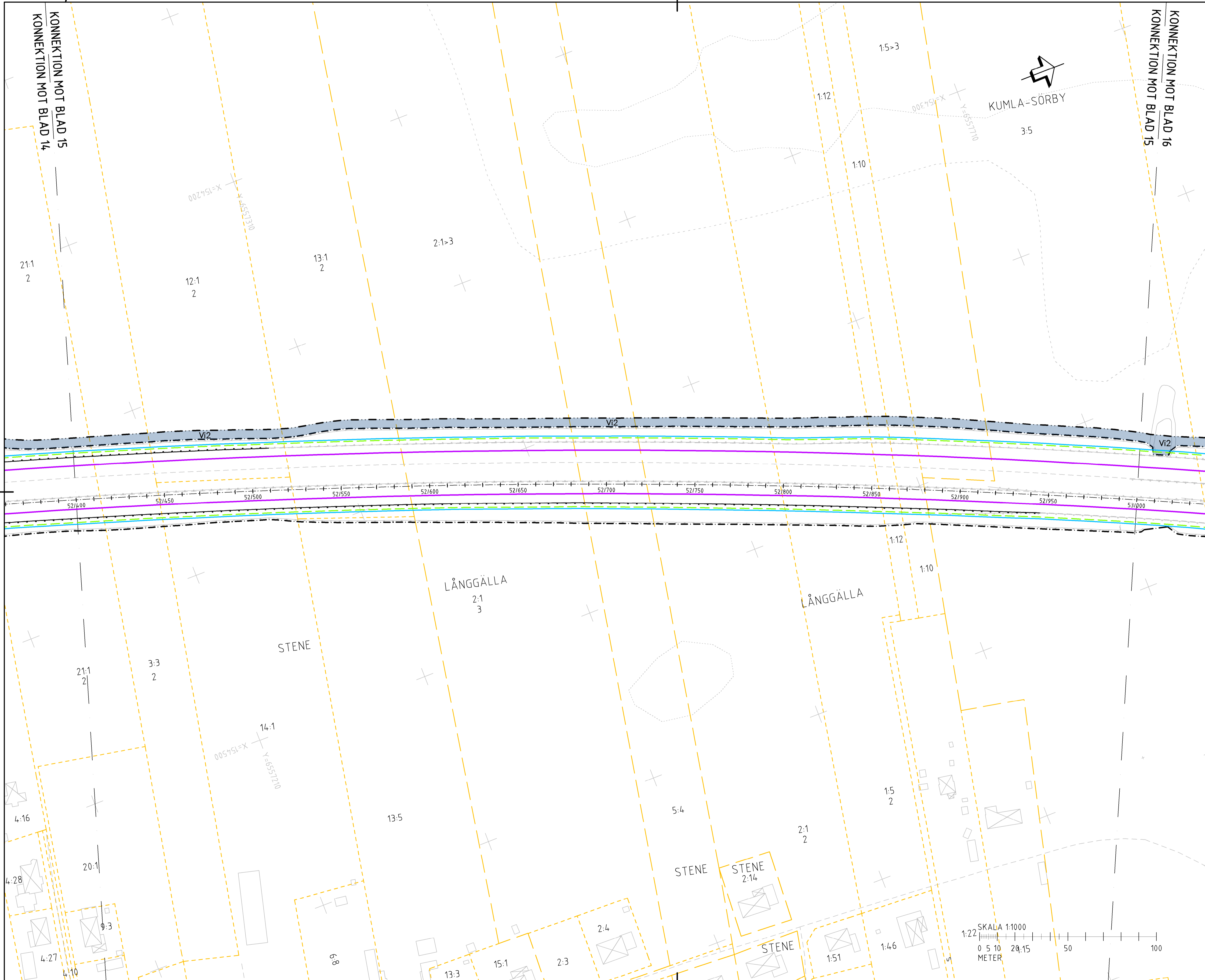
TEKNIKOMRÅDE / INNEHÅLL: VÄGUTFORMNING OCH TRAFIK

BESKRIVNING: PLANKARTA KM 51/800-52/400 STRÖMSKENA A & IND MATNINGSENHET

SKALA: 1:1000 | FORMAT: A1 | FÖRVALTNINGSNUMMER

RITNINGSNUMMER: 101T02CN | BLAD: 14 | NÄSTA BLAD: 15 | BET:





TECKENFÖRKLARING

MARKANSPRÅK

- GRÄNS FÖR VÄGOMRÅDE
- AVGRÄNSNING MELLAN OLIKA TYPER AV MARKANSPRÅK
- V** NYTT VÄGOMRÅDE MED VÄGRÄTT
- V1 - NYTT VÄGOMRÅDE MED VÄGRÄTT
- V2 - NYTT VÄGOMRÅDE INOM DETALJPLAN DÄR KOMMUNEN ÄR HUVUDMAN FÖR ALLMÄNNA PLATSER
- Vi** NYTT VÄGOMRÅDE MED INSKRÄNKT VÄGRÄTT FÖR SERVICEVÄG
- Vi1 - SERVICEVÄG
- Vi2 - KABEL/KABELSCHAKT
- T** TILLFÄLLIG NYTTJÄNDERÄTT GÄLLER UNDER BYGGTIDEN, DOCK LÄNGST 6 MÅNADER EFTER SLUTBESKUTNING
- T1 - ETABLERINGSSTOR
- T2 - NYTTJÄNDERÄTT AV ENSKILD VÄG FÖR BYGGEVÄG

ÖVRIGA BETECKNINGAR PÅ PLANKARTAN

- NY MATNINGSSTATION
- SERVICEVÄG, VÄGRÄNENKANTER MED LÄNGDMÄTNING OCH HÖJDSÄTTNING
- LÄNGDMÄTNING E20
- FASTIGHETSGRÄNS
- TRAKTIGRÄNS
- 1:12 FASTIGHETSBECKNING
- BEFINTLIG VÄG
- BEFINTLIG RÄCKE
- GRÄNS PLANGRÄNS (OP)
- GRÄNS ALLMÄN PLATSMARK (OP)
- GRÄNS KVARTERSMARK/SPECIALOMRÅDE (OP)

ALTERNATIV INDUKTIV MATNINGSENHET

- BRUNNAR LÄNGS LINJEN MED C/C-MÄTT 90m
- ELTEKNIK I VÄGBANAN LÄNGS HELA LINJEN

ALTERNATIV STRÖMSKENA A

- KABELSKÅP LÄNGS LINJEN MED C/C-MÄTT 200m
- SKENA I VÄGBANAN LÄNGS HELA LINJEN
- NYTT RÄCKE

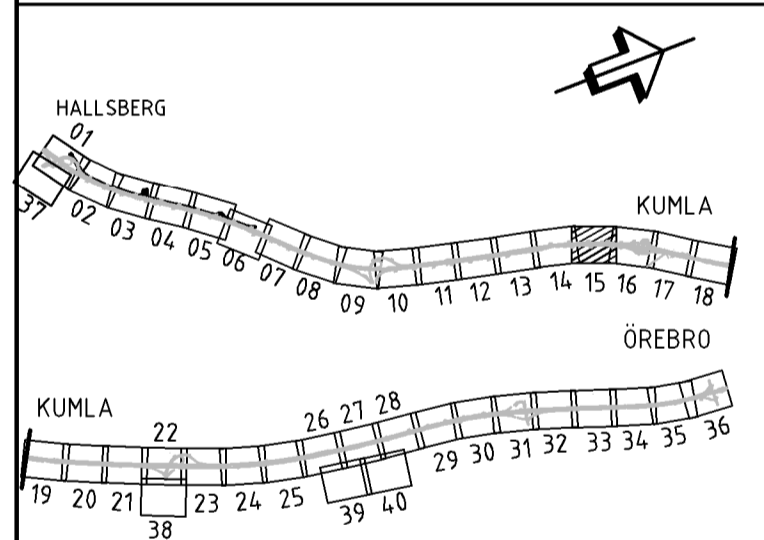
VERKSAMHETER/ÅTGÄRDER SOM UNDANTAS FRÅN FÖRBLUD ENLIGT MILJÖBALKEN

- FÖRBLUDEN SOM AVSER VERKSAMHET ELLER ÅTGÄRD INOM GENERELLT BIOTOPSKYDDOMRÅDE (7:11 2 §) GÄLLER INTE BYGGANDE AV ALLMÄN VÄG
- FÖRBLUDEN MOT ÅTGÄRDER INOM STRAND- OCH VATTENSKYDDOMRÅDE (7:15 MB) GÄLLER INTE BYGGANDE AV ALLMÄN VÄG

SKYDDIGHETEN ATT GÖRA ANMÄLAN FÖR SAMRÅD ENLIGT 126 MB GÄLLER INTE FÖR DE VERKSAMHETER OCH ÅTGÄRDER SOM BEHOVS FÖR ATT BYGGA VÄGEN OCH SOM FASTSTÄLLS OCH INGÅR I VÄGOMRÅDE FÖR ALLMÄN VÄG ELLER OMRÅDE FÖR TILLFÄLLIG NYTTJÄNDERÄTT.

KOORDINATSYSTEM

- SYSTEM I PLAN: SWEREF 99 15 00
- SYSTEM I HÖJD: RH 2000



VÄGPLAN

GRANSKNINGSSTATUS/SYFTE

SAMRÅDSHANDLING

DATUM: 2021-01-22 | LEVERANS / ÄNDRINGS-PM

OBJEKT: **E20 HALLSBERG-ÖREBRO ELVÄG**

DELOMRÅDE / BANDEL: BRÄNDÅSEN-ADOLFSBERG

ANLÄGGNINGSDEN: E20 V FR MARIEBERG TPL 110 T TPL 106

OBJEKTNUMMER / KM: 170020 | KONSTRUKTIONSNUMMER

BESTÄLLARE: TRAFIKVERKET | LEVERANTÖR: **wsp**

SKAPAD AV: TALONEN-TORSTENSSON | UPPDRAGSNUMMER: 10301422

GOCKÄND AV: C.GRANMAN | AVDELNING: CIVILS

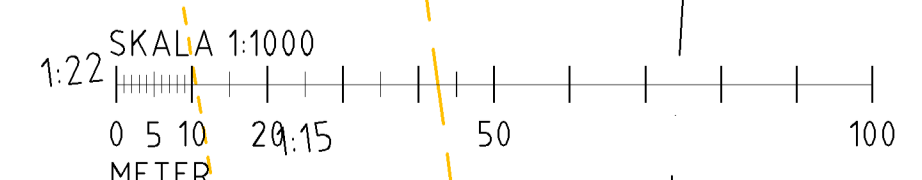
RITNINGSTYP: **PLAN**

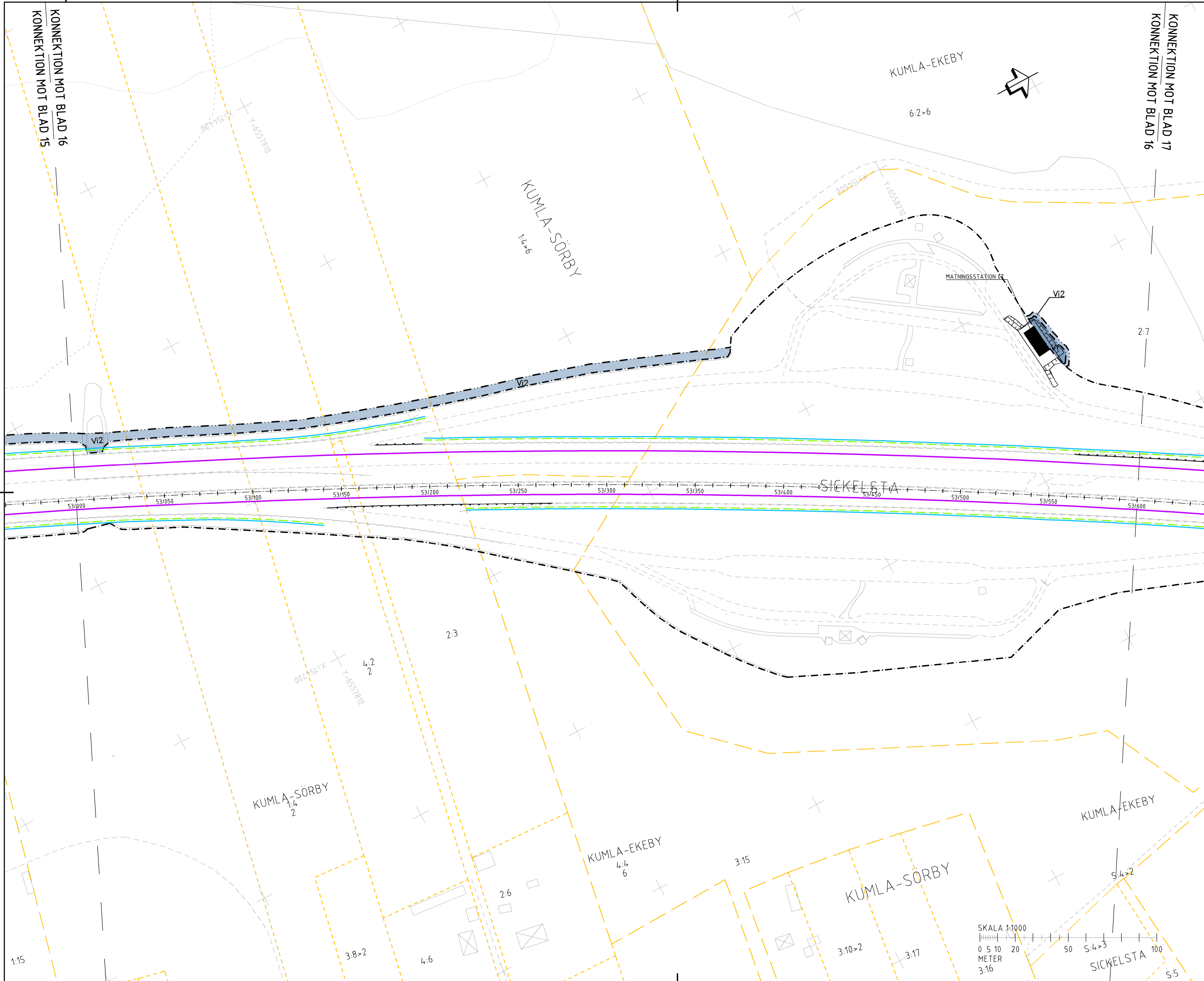
TEKNIKOMRÅDE / INNEHÅLL: **VÄGUTFORMNING OCH TRAFIK**

BESKRIVNING: **PLANKARTA KM 52/400-53/000 STRÖMSKENA A & IND MATNINGSENHET**

SKALA: 1:1000 | FORMAT: A1 | FÖRVALTNINGSNUMMER

RITNINGSNUMMER: 101T02CO | BLAD: 15 | NÄSTA BLAD: 16 | BET:





TECKENFÖRKLARING

MARKANSPRÅK

- GRÄNS FÖR VÄGOMRÅDE
- AVGRÄNSNING MELLAN OLIKA TYPER AV MARKANSPRÅK
- V** NYTT VÄGOMRÅDE MED VÄGRÄTT
- V1 - NYTT VÄGOMRÅDE MED VÄGRÄTT
- V2 - NYTT VÄGOMRÅDE INOM DETALJPLAN DÄR KOMMUNEN ÄR HUVUDMAN FÖR ALLMÄNNA PLATSER
- Vi** NYTT VÄGOMRÅDE MED INSKRÄNKT VÄGRÄTT FÖR SERVICEVÄG
- Vi1 - SERVICEVÄG
- Vi2 - KABEL/KABELSCHAKT
- T** TILLFÄLLIG NYTTJANDERÄTT GÄLLER UNDER BYGGTIDEN, DOCK LÄNGST 6 MÅNADER EFTER SLUTBESKTNING
- T1 - ETABLERINGSSTOR
- T2 - NYTTJANDE AV ENSKILD VÄG FÖR BYGGEVÄG

ÖVRIGA BETECKNINGAR PÅ PLANKARTAN

- NY MATNINGSSTATION
- SERVICEVÄG, VÄGRÄNKAFTER MED LÄNGDMÄTNING OCH HÖJDSÄTTNING
- LÄNGDMÄTNING E20
- FASTIGHETSGRÄNS
- TRAKTIGRÄNS
- FASTIGHETSBECKENING
- BEFINTLIG VÄG
- BEFINTLIG RÄCKE
- GRÄNS PLANGRÄNS (OP)
- GRÄNS ALLMÄN PLATSMARK (OP)
- GRÄNS KVARTERSMARK/SPECIALOMRÅDE (OP)

ALTERNATIV INDUKTIV MATNINGSENHET

- BRUNNAR LÄNGS LINJEN MED C/C-MÅTT 90m
- ELTEKNIK I VÄGBANAN LÄNGS HELA LINJEN

ALTERNATIV STRÖMSKENA A

- KABELSKÅP LÄNGS LINJEN MED C/C-MÅTT 200m
- SKENA I VÄGBANAN LÄNGS HELA LINJEN
- NYTT RÄCKE

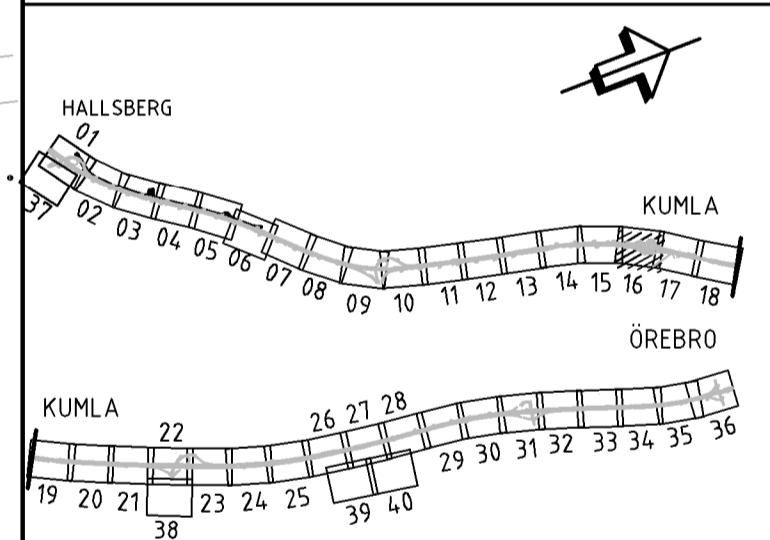
VERKSAMHETER/ÅTGÄRDER SOM UNDANTAS FRÅN FÖRBLUD ENLIGT MILJÖBALKEN

- FÖRBLUDEN SOM AVSER VERKSAMHET ELLER ÅTGÄRD INOM GENERellt BIODIVERSITÄTSMARK (7:11 2 SJ. MB) GÄLLER INTE BYGGANDE AV ALLMÄN VÄG
- FÖRBLUDEN MOT ÅTGÄRDER INOM STRAND- OCH VATTENSKYDDSMARK (7:15 MB) GÄLLER INTE BYGGANDE AV ALLMÄN VÄG

-SKYLDIGHETEN ATT GÖRA ANMÄLAN FÖR SAMRÅD ENLIGT 126 MB GÄLLER INTE FÖR DE VERKSAMHETER OCH ÅTGÄRDER SOM BEHOVS FÖR ATT BYGGA VÄGEN OCH SOM FASTSTÄLLS OCH INGÅR I VÄGOMRÅDE FÖR ALLMÄN VÄG ELLER OMRÅDE FÖR TILLFÄLLIG NYTTJANDERÄTT.

KOORDINATSYSTEM

SYSTEM I PLAN: SWEREF 99 15 00
SYSTEM I HÖJD: RH 2000



VÄGPLAN

GRANSKNINGSSTATUS/SYFTE

HANDLINGSTYP: **SAMRÅDSHANDLING**

DATUM: 2021-01-22 | LEVERANS / ÄNDRINGSPLAN

OBJEKT: **E20 HALLSBERG-ÖREBRO ELVÄG**

DELOMRÅDE / BANDEL: **BRÄNDÅSEN-ADOLFSBERG**

ANLÄGGNINGSDEN: **E20 V FR MARIEBERG TPL 110 T TPL 106**

OBJEKTNUMMER / KM: 170020 | KONSTRUKTIONNUMMER

BESTÄLLARE: **TRAFIKVERKET** | LEVERANTÖR: **wsp**

SKAPAD AV: **TALONEN-TORSTENSSON** | UPPDRAGSNUMMER: 10301422

GRANSKAD AV: **C.GRANMAN** | AVDELNING: CIVILS

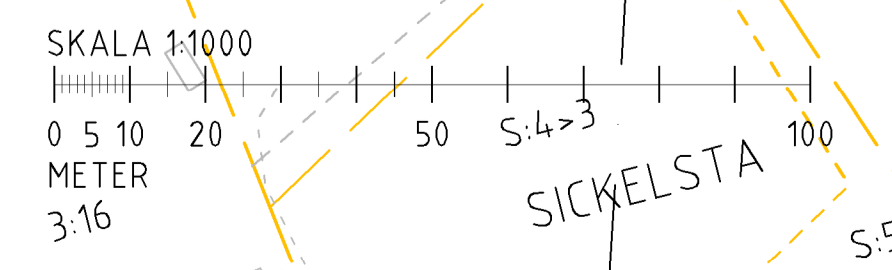
RITNINGSTYP: **PLAN**

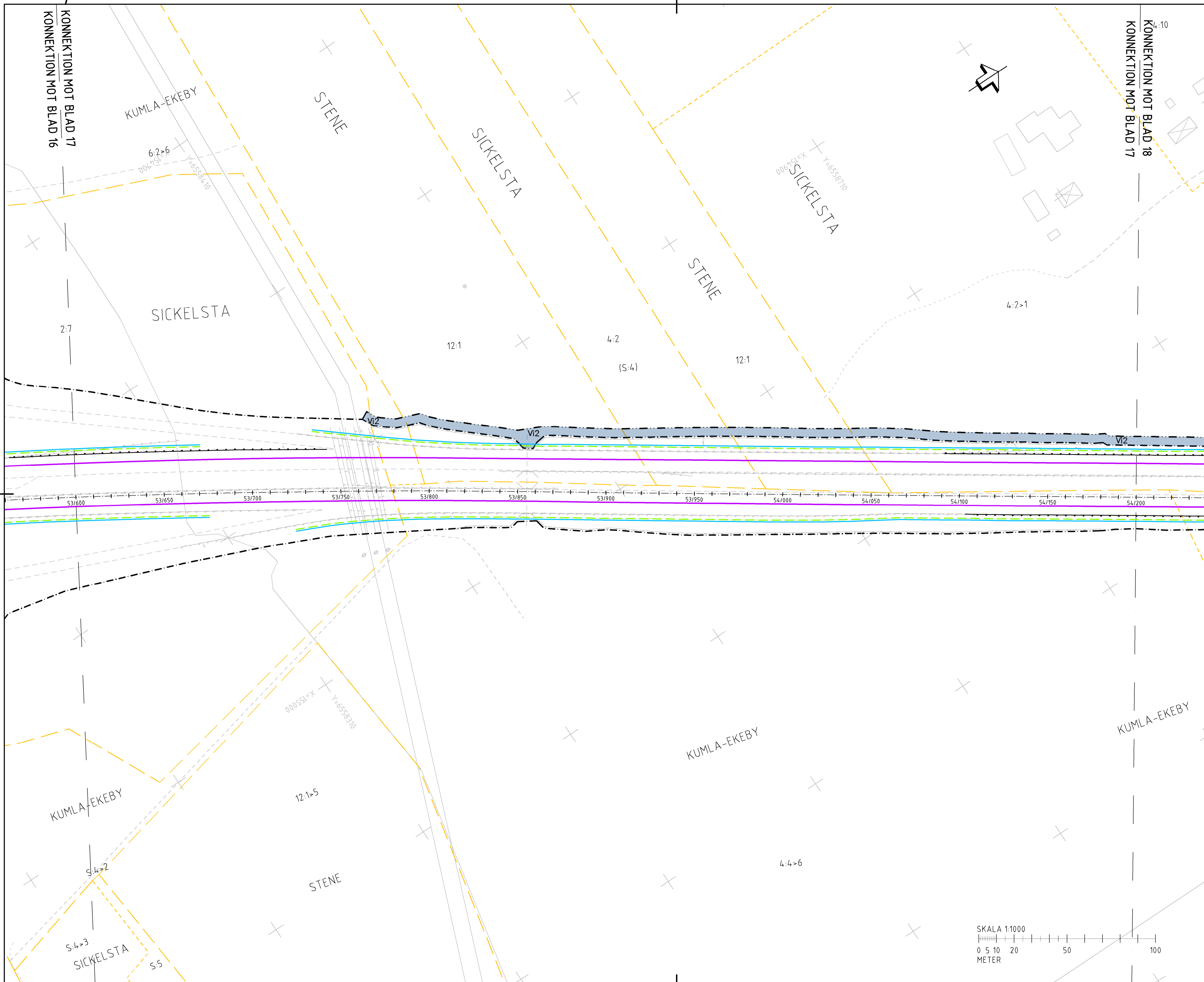
TEKNIKOMRÅDE / INNEHÅLL: **VÄGUTFORMNING OCH TRAFIK**

BESKRIVNING: **PLANKARTA KM 53/000-53/600 STRÖMSKENA A & IND MATNINGSENHET**

SKALA: 1:1000 | FORMAT: A1 | FÖRVALTNINGSNUMMER

RITNINGSNUMMER: 101T02CP | BLAD: 16 | NÄSTA BLAD: 17 | BET:





TECKENFÖRKLARING

MARKANSPRÅK

- GRÄNS FÖR VÄGOMRÅDE
- AVGRÄNSNING MELLAN OLIKA TYPER AV MARKANSPRÅK
- V** NYTT VÄGOMRÅDE MED VÄGRÄTT
- V1 - NYTT VÄGOMRÅDE MED VÄGRÄTT
- V2 - NYTT VÄGOMRÅDE INOM DETALJPLAN DÄR KOMMUNEN ÄR HUVUDMAN FÖR ALLMÄNNA PLATSER
- Vi** NYTT VÄGOMRÅDE MED INSKRÄNKT VÄGRÄTT FÖR SERVICEVÄG
- Vi1 - SERVICEVÄG
- Vi2 - KABEL/KABELSCHAKT
- T** TILLFÄLLIG NYTTJÄNDERÄTT GÄLLER UNDER BYGGTIDEN, DOCK LÄNGST 6 MÅNADER EFTER SLUTBESKTNING
- T1 - ETABLERINGSSTOR
- T2 - NYTTJÄNDE AV ENSKILD VÄG FÖR BYGGEVÄG

ÖVRIGA BETECKNINGAR PÅ PLANKARTAN

- NY MATNINGSSTATION
- SERVICEVÄG, VÄGRÄNKANER MED LÄNGDMÄTNING OCH HÖJDSÄTTNING
- LÄNGDMÄTNING E20
- FASTIGHETSGRÄNS
- TRAKTGRÄNS
- FASTIGHETSBECKENING
- 1:12
- BEFINTLIG VÄG
- BEFINTLIG RÄCKE
- GRÄNS PLANGRÄNS (OP)
- GRÄNS ALLMÄN PLATSMARK (OP)
- GRÄNS KVARTERSMARK/SPECIALOMRÅDE (OP)

ALTERNATIV INDUKTIV MATNINGSENHET

- BRUNNAR LÄNGS LINJEN MED C/C-MÄTT 90m
- ELTEKNIK I VÄGBANAN LÄNGS HELA LINJEN

ALTERNATIV STRÖMSKENA A

- KABELSKÅP LÄNGS LINJEN MED C/C-MÄTT 200m
- SKENA I VÄGBANAN LÄNGS HELA LINJEN
- NYTT RÄCKE

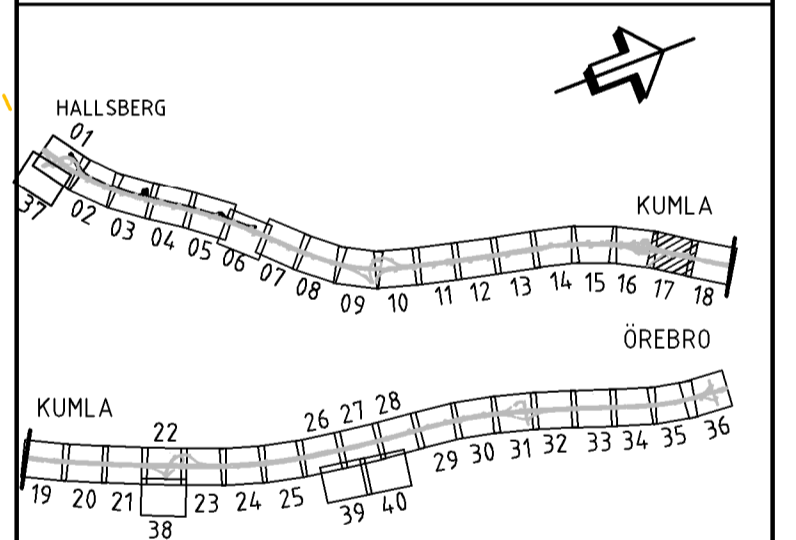
VERKSAMHETER/ÅTGÄRDER SOM UNDANTAS FRÅN FÖRBUD ENLIGT MILJÖBALKEN

- FÖRBUDEN SOM AVSER VERKSAMHET ELLER ÅTGÄRD INOM GENERELLT BIODIVERSITÄTSMÅL (7:11 2 SJ. MB) GÄLLER INTE BYGGANDE AV ALLMÄN VÄG.
- FÖRBUDEN MOT ÅTGÄRDER INOM STRAND- OCH VATTENSKYDDSMÅL (7:15 MB) GÄLLER INTE BYGGANDE AV ALLMÄN VÄG.

-SKYLDIGHETEN ATT GÖRA ANMÄLAN FÖR SAMRÅD ENLIGT 12:6 MB GÄLLER INTE FÖR DE VERKSAMHETER OCH ÅTGÄRDER SOM BEHOVS FÖR ATT BYGGA VÄGEN OCH SOM FASTSTÄLLS OCH INGÅR I VÄGOMRÅDE FÖR ALLMÄN VÄG ELLER OMRÅDE FÖR TILLFÄLLIG NYTTJÄNDERÄTT.

KOORDINATSYSTEM

SYSTEM I PLAN: SWEREF 99 15 00
SYSTEM I HÖJD: RH 2000



VÄGPLAN

GRANSKNINGSSTATUS/SYFTE

HANDLINGSTYP: **SAMRÅDSHANDLING**

DATUM: 2021-01-22 | LEVERANS / ÄNDRINGSPLAN

OBJEKT: **E20 HALLSBERG-ÖREBRO ELVÄG**

DELOMRÅDE / BANDEL: **BRÄNDÅSEN-ADOLFSBERG**

ANLÄGGNINGSDEN: **E20 V FR MARIEBERG TPL 110 T TPL 106**

OBJEKTNUMMER / KM: 170020 | KONSTRUKTIONNUMMER

BESTÄLLARE: **TRAFIKVERKET** | LEVERANTÖR: **wsp**

SKAPAD AV: **TALONEN-TORSTENSSON** | UPPDRAGSNUMMER: 10301422

GODKÄND AV: **C.GRANMAN** | AVDELNING: CIVILS

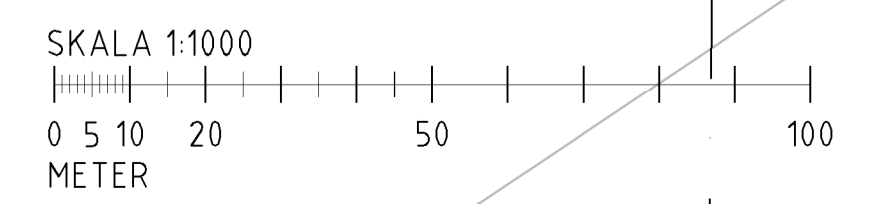
RITNINGSTYP: **PLAN**

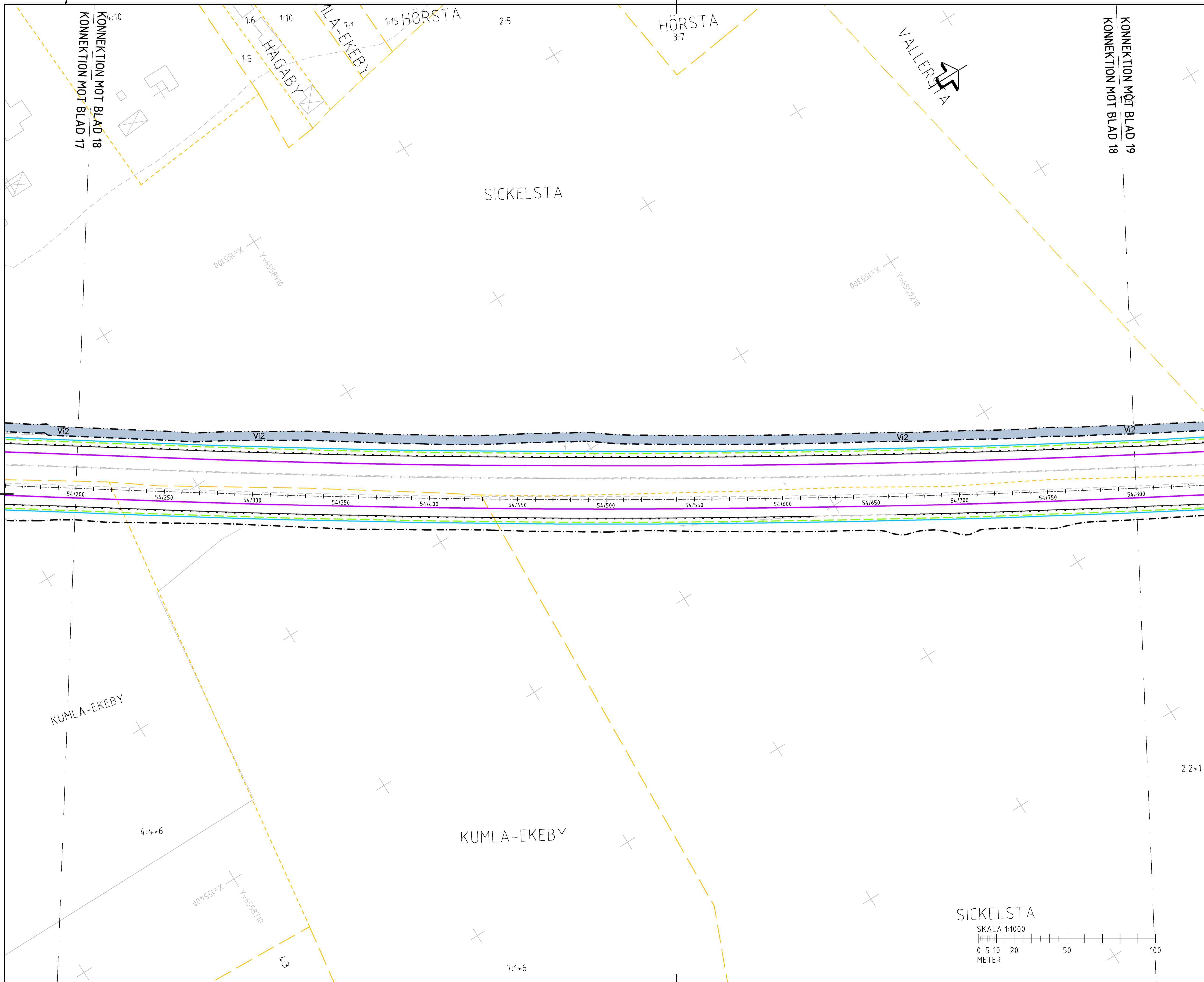
TEKNIKOMRÅDE / INNEHÅLL: **VÄGUTFORMNING OCH TRAFIK**

BESKRIVNING: **PLANKARTA KM 53/600-54/200 STRÖMSKENA A & IND MATNINGSENHET**

SKALA: 1:1000 | FORMAT: A1 | FÖRVALTNINGSNUMMER

RITNINGSNUMMER: 101T02AQ | BLAD: 17 | NÄSTA BLAD: 18 | BET:





TECKENFÖRKLARING

MARKANSPRÅK

- GRÄNS FÖR VÄGOMRÅDE
- AVGRÄNSNING MELLAN OLIKA TYPER AV MARKANSPRÅK
- V** NYTT VÄGOMRÅDE MED VÄGRÄTT
- V1 - NYTT VÄGOMRÅDE MED VÄGRÄTT
- V2 - NYTT VÄGOMRÅDE INOM DETALJPLAN DÄR KOMMUNEN ÄR HUVUDMAN FÖR ALLMÄNNA PLATSER
- Vi** NYTT VÄGOMRÅDE MED INSKRÄNKT VÄGRÄTT FÖR SERVICEVÄG
- Vi1 - SERVICEVÄG
- Vi2 - KABEL/KABELSCHAKT
- T** TILFÄLLIG NYTTJÄNDERÄTT GÄLLER UNDER BYGGTIDEN, DOCK LÄNGST 6 MÅNADER EFTER SLUTBESKUTNING
- T1 - ETABLERINGSSTOR
- T2 - NYTTJÄNDE AV ENSKILD VÄG FÖR BYGGVÄG

ÖVRIGA BETECKNINGAR PÅ PLANKARTAN

- NY MATNINGSSTATION
- SERVICEVÄG, VÄGRÄNKER MED LÄNGDMÄTNING OCH HÖJDSÄTTNING
- LÄNGDMÄTNING E20
- TRAKTGRÄNS
- FASTIGHETSGRÄNS
- FASTIGHETSBECKENING
- 1:12
- BEFINTLIG VÄG
- BEFINTLIG RÄCKE
- GRÄNS PLANGRÄNS (OP)
- GRÄNS ALLMÄN PLATSMARK (OP)
- GRÄNS KVARTERSMARK/SPECIALOMRÅDE (OP)

ALTERNATIV INDUKTIV MATNINGSENHET

- BRUNNAR LÄNGS LINJEN MED C/C-MÄTT 90m
- ELTEKNIK I VÄGBANAN LÄNGS HELA LINJEN

ALTERNATIV STRÖMSKENA A

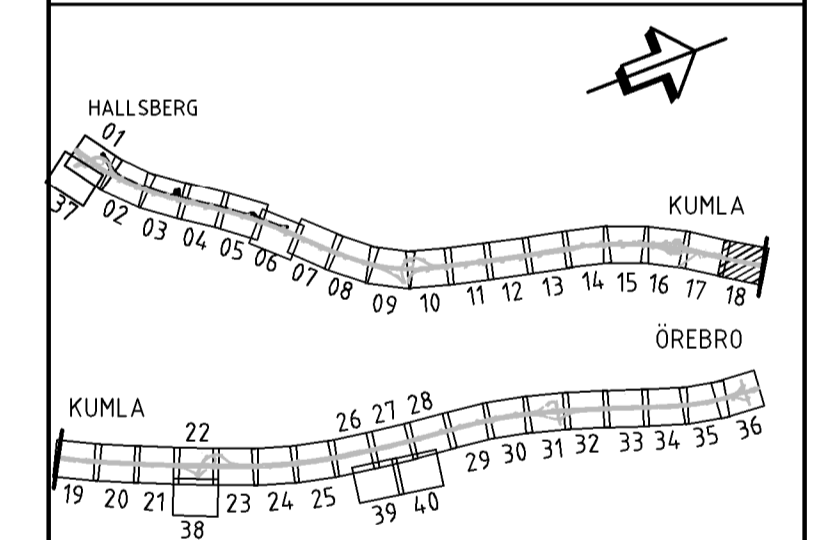
- KABELSKÅP LÄNGS LINJEN MED C/C-MÄTT 200m
- SKENA I VÄGBANAN LÄNGS HELA LINJEN
- NYTT RÄCKE

VERKSAMHETER/ÅTGÄRDER SOM UNDANTAS FRÅN FÖRBUDD ENLIGT MILJÖBALKEN

- FÖRBUDDEN SOM AVSER VERKSAMHET ELLER ÅTGÄRD INOM GENERELLT BIOTOPSKYDDSMRÅDE (7:11 2 st. MB) GÄLLER INTE BYGGANDE AV ALLMÄN VÄG.
- FÖRBUDDEN MOT ÅTGÄRDER INOM STRAND- OCH VATTENSKYDDSMRÅDE (7:15 MB) GÄLLER INTE BYGGANDE AV ALLMÄN VÄG.

-SKYDDIGHETEN ATT GÖRA ANMÄLAN FÖR SAMRÅD ENLIGT 126 MB GÄLLER INTE FÖR DE VERKSAMHETER OCH ÅTGÄRDER SOM BEHOVS FÖR ATT BYGGA VÄGEN OCH SOM FASTSTÄLLS OCH INGÅR I VÄGOMRÅDE FÖR ALLMÄN VÄG ELLER OMRÅDE FÖR TILFÄLLIG NYTTJÄNDERÄTT.

KOORDINATSYSTEM
 SYSTEM I PLAN: SWEREF 99 15 00
 SYSTEM I HÖJD: RH 2000



VÄGPLAN

GRANSKNINGSSTATUS / SYFTE

HANDLINGSTYP: **SAMRÅDSHANDLING**

DATUM: 2021-01-22 | LEVERANS / ANDRINGS-PM

OBJEKT: **E20 HALLSBERG-ÖREBRO ELVÄG**

DELOMRÅDE / BANDEL: **BRÄNDÅSEN-ADOLFSBERG**

ANLÄGGNINGSDEN: **E20 V FR MARIEBERG TPL 110 T TPL 106**

OBJEKTNUMMER / KM: 170020 | KONSTRUKTIONNUMMER

BESTÄLLARE: **TRAFIKVERKET** | LEVERANTÖR: **wsp**

SKAPAD AV: **TALONEN-TORSTENSSON** | UPPDRAGSNUMMER: 10301422

GOÄND AV: **C.GRANMAN** | AVDELNING: CIVILS

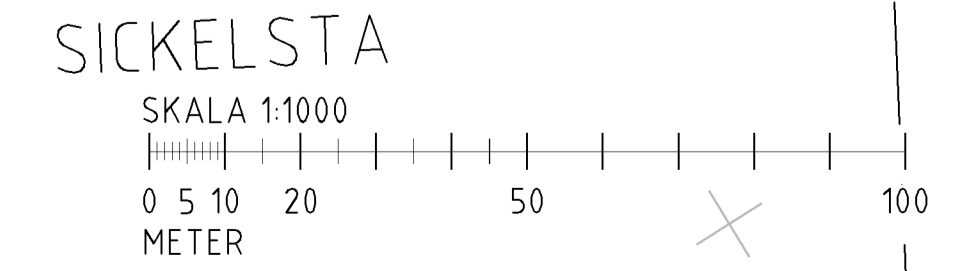
RITNINGSTYP: **PLAN**

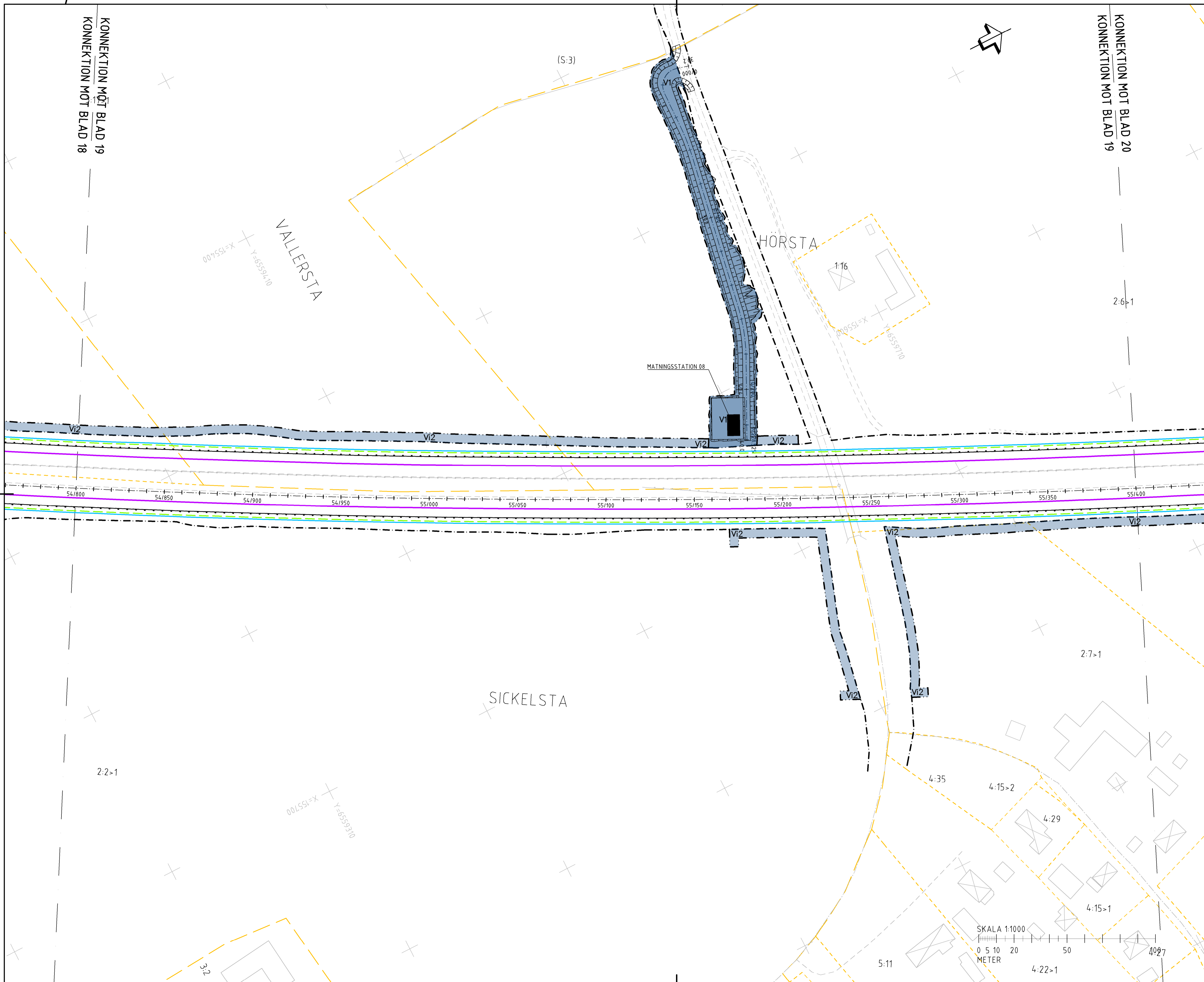
TEKNIKOMRÅDE / INNEHÅLL: **VÄGUTFORMNING OCH TRAFIK**

BESKRIVNING: **PLANKARTA KM 54/200-54/800 STRÖMSKENA A & IND MATNINGSENHET**

SKALA: 1:1000 | FORMAT: A1 | FÖRVALTNINGSNUMMER

RITNINGSNUMMER: 101T02CR | BLAD: 18 | NÄSTA BLAD: 19 | BET:





TECKENFÖRKLARING

MARKANSPRÅK

- GRÄNS FÖR VÄGOMRÅDE
- AVGRÄNSNING MELLAN OLIKA TYPER AV MARKANSPRÅK

V NYTT VÄGOMRÅDE MED VÄGRÄTT

V1 - NYTT VÄGOMRÅDE MED VÄGRÄTT
V2 - NYTT VÄGOMRÅDE INOM DETALJPLAN DÄR KOMMUNEN ÄR HUVUDMAN FÖR ALLMÄNNA PLATSER

Vi NYTT VÄGOMRÅDE MED INSKRÄNKT VÄGRÄTT FÖR SERVICEVÄG

Vi1 - SERVICEVÄG
Vi2 - KABEL/KABELSCHAKT

T TILLFÄLLIG NYTTJÄNDERÄTT GÄLLER UNDER BYGGTIDEN, DOCK LÄNGST 6 MÅNADER EFTER SLUTBESKTNING

T1 - ETABLERINGSSTOR
T2 - NYTTJÄNDE AV ENSKILD VÄG FÖR BYGGEVÄG

ÖVRIGA BETECKNINGAR PÅ PLANKARTAN

NY MATNINGSSTATION

0/000 0/050
SERVIEVÄG, VÄGRÄNKAFTER MED LÄNGDMÄTNING OCH HÖJDSÄTTNING

XX.X XX.X

0/000 0/050
LÄNGDMÄTNING E20

FASTIGHETSGRÄNS

TRAKTGRÄNS

1:12 FASTIGHETSBEDECKNING

BEFINTLIG VÄG

BEFINTLIG RÄCKE

GRÄNS PLANGRÄNS (OP)

GRÄNS ALLMÄN PLATSMARK (OP)

GRÄNS KVARTERSMARK/SPECIALOMRÅDE (OP)

ALTERNATIV INDUKTIV MATNINGSENHET

BRUNNAR LÄNGS LINJEN MED C/C-MÅTT 90m

ELTEKNIK I VÄGBANAN LÄNGS HELA LINJEN

ALTERNATIV STRÖMSKENA A

KABELSKÅP LÄNGS LINJEN MED C/C-MÅTT 200m

SKENA I VÄGBANAN LÄNGS HELA LINJEN

NYTT RÄCKE

VERKSAMHETER/ÅTGÄRDER SOM UNDANTAS FRÅN FÖRBLUD ENLIGT MILJÖBALKEN

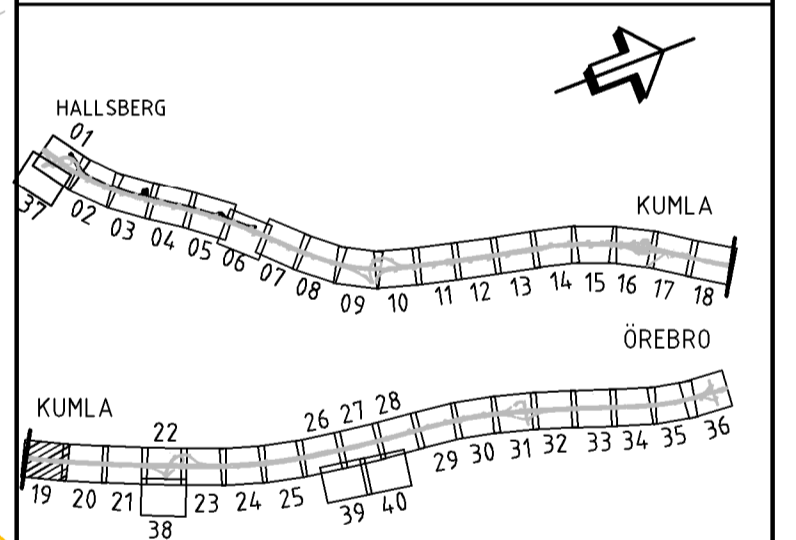
-FÖRBLUDEN SOM AVSER VERKSAMHET ELLER ÅTGÄRD INOM GENERellt BIOTOPSKYDDSMRÅDE (7:11 2 §) GÄLLER INTE BYGGANDE AV ALLMÄN VÄG

-FÖRBLUDEN MOT ÅTGÄRDER INOM STRAND- OCH VATTENSKYDDSMRÅDE (7:15 MB) GÄLLER INTE BYGGANDE AV ALLMÄN VÄG

-SKYDDIGHETEN ATT GÖRA ANMÄLAN FÖR SAMRÅD ENLIGT 126 MB GÄLLER INTE FÖR DE VERKSAMHETER OCH ÅTGÄRDER SOM BEHOVS FÖR ATT BYGGA VÄGEN OCH SOM FASTSTÄLLS OCH INGÅR I VÄGOMRÅDE FÖR ALLMÄN VÄG ELLER OMRÅDE FÖR TILLFÄLLIG NYTTJÄNDERÄTT.

KOORDINATSYSTEM

SYSTEM I PLAN: SWEREF 99 15 00
SYSTEM I HÖJD: RH 2000



VÄGPLAN

GRANSKNINGSSTATUS/SYFTE

HANDLINGSTYP: **SAMRÅDSHANDLING**

DATUM: 2021-01-22

LEVERANS / ANDRINGSPLAN

OBJEKT: **E20 HALLSBERG-ÖREBRO ELVÄG**

DELOMRÅDE / BANDEL: **BRÄNDÅSEN-ADOLFSBERG**

ANLÄGGNINGSDEN: **E20 V FR MARIEBERG TPL 110 T TPL 106**

OBJEKTNUMMER / KM: 170020

KONSTRUKTIONSNUMMER

BESTÄLLARE: **TRAFIKVERKET**

LEVERANTÖR: **wsp**

SKAPAD AV: **TALONEN-TORSTENSSON**

UPPDRAGSNUMMER: 10301422

GOÄND AV: **C.GRANMAN**

AVDELNING: CIVILS

RITNINGSTYP: **PLAN**

TEKNIKOMRÅDE / INNEHÅLL: **VÄGUTFORMNING OCH TRAFIK**

BESKRIVNING: **PLANKARTA KM 54/800-55/400 STRÖMSKENA A & IND MATNINGSENHET**

SKALA: 1:1000

FORMAT: A1

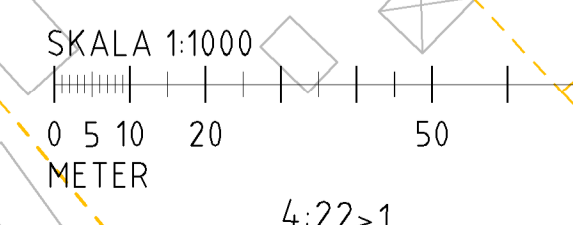
FÖRVALTNINGSNUMMER

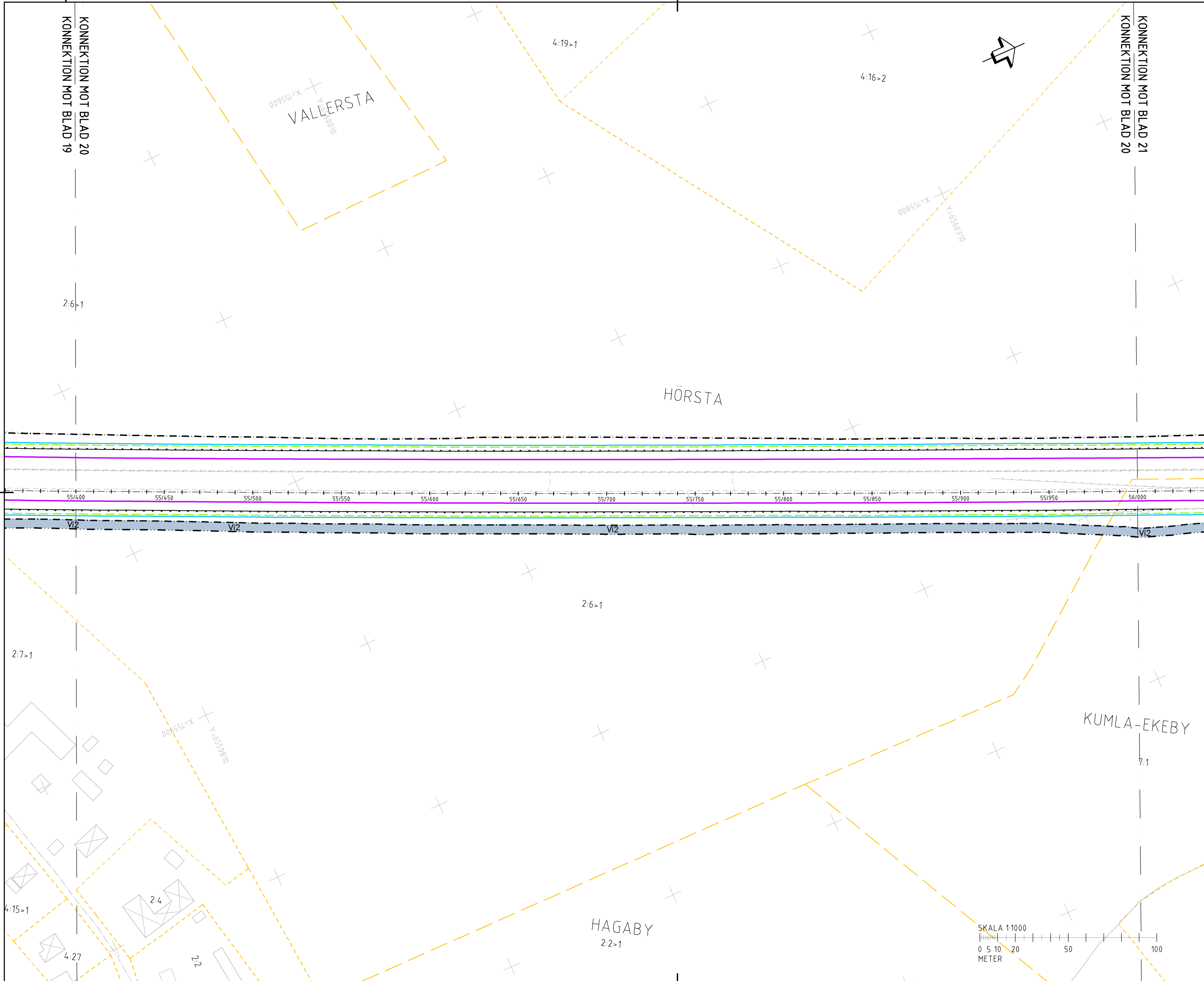
RITNINGSNUMMER: 101T02CS

BLAD: 19

NÄSTA BLAD: 20

BET:





TECKENFÖRKLARING

MARKANSPRÅK

- GRÄNS FÖR VÄGOMRÅDE
- AVGRÄNSNING MELLAN OLIKA TYPER AV MARKANSPRÅK
- V** NYTT VÄGOMRÅDE MED VÄGRÄTT
- V1 - NYTT VÄGOMRÅDE MED VÄGRÄTT
- V2 - NYTT VÄGOMRÅDE INOM DETALJPLAN DÄR KOMMUNEN ÄR HUVUDMAN FÖR ALLMÄNNA PLATSER
- Vi** NYTT VÄGOMRÅDE MED INSKRÄNKT VÄGRÄTT FÖR SERVICEVÄG
- Vi1 - SERVICEVÄG
- Vi2 - KABEL/KABELSCHAKT
- T** TILLFÄLLIG NYTTJÄNDERÄTT GÄLLER UNDER BYGGTIDEN, DOCK LÄNGST 6 MÅNADER EFTER SLUTBESIKTNING
- T1 - ETABLERINGSSTOR
- T2 - NYTTJÄNDE AV ENSKILD VÄG FÖR BYGGVÄG

ÖVRIGA BETECKNINGAR PÅ PLANKARTAN

- NY MATINGSSTATION
- SERVICEVÄG, VÄGRÄNKANTER MED LÄNGDMÄTNING OCH HÖJDSÄTTNING
- LÄNGDMÄTNING E20
- FASTIGHETSGRÄNS
- TRAKTIGRÄNS
- 1:12 FASTIGHETSBECKNING
- BEFINTLIG VÄG
- BEFINTLIG RÄCKE
- GRÄNS PLANGRÄNS (OP)
- GRÄNS ALLMÄN PLATSMARK (OP)
- GRÄNS KVARTERSMARK/SPECIALOMRÅDE (OP)

ALTERNATIV INDUKTIV MATINGSENHET

- BRUNNAR LÄNGS LINJEN MED C/C-MÅTT 90m
- ELTEKNIK I VÄGBANAN LÄNGS HELA LINJEN

ALTERNATIV STRÖMSKENA A

- KABELSKÅP LÄNGS LINJEN MED C/C-MÅTT 200m
- SKENA I VÄGBANAN LÄNGS HELA LINJEN
- NYTT RÄCKE

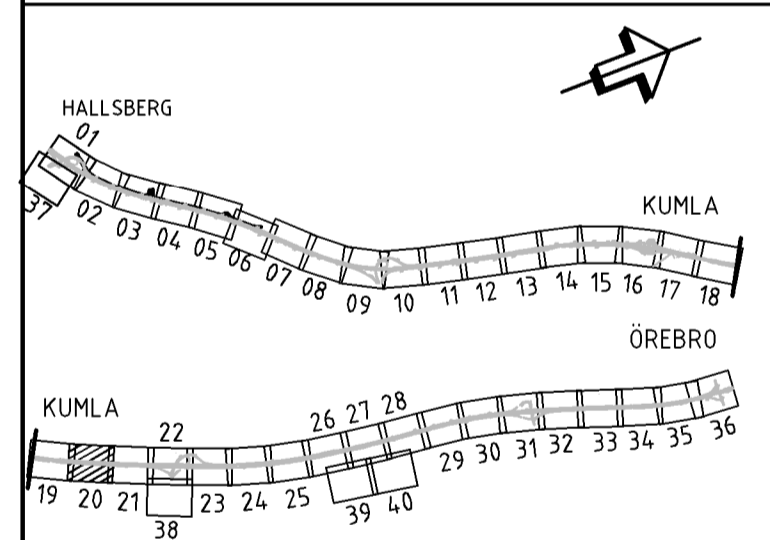
VERKSAMHETER/ÅTGÄRDER SOM UNDANTAS FRÅN FÖRBUD ENLIGT MILJÖBALKEN

- FÖRBUDEN SOM AVSER VERKSAMHET ELLER ÅTGÄRD INOM GENERELLT BIOTOPSKYDDOMRÅDE (7:11 2 SJ. MB) GÄLLER INTE BYGGANDE AV ALLMÄN VÄG.
- FÖRBUDEN MOT ÅTGÄRDER INOM STRAND- OCH VATTENSKYDDOMRÅDE (7:15 MB) GÄLLER INTE BYGGANDE AV ALLMÄN VÄG.

SKYDDIGHETEN ATT GÖRA ANMÄLAN FÖR SAMRÅD ENLIGT 12:6 MB GÄLLER INTE FÖR DE VERKSAMHETER OCH ÅTGÄRDER SOM BEHOVS FÖR ATT BYGGA VÄGEN OCH SOM FASTSTÄLLS OCH INGÅR I VÄGOMRÅDE FÖR ALLMÄN VÄG ELLER OMRÅDE FÖR TILLFÄLLIG NYTTJÄNDERÄTT.

KOORDINATSYSTEM

- SYSTEM I PLAN: SWEREF 99 15 00
- SYSTEM I HÖJD: RH 2000



VÄGPLAN

GRANSKNINGSSTATUS/SYFTE

HANDLINGSTYP: **SAMRÅDSHANDLING**

DATUM: 2021-01-22 | LEVERANS / ANDRINGSPLAN

OBJEKT: **E20 HALLSBERG-ÖREBRO ELVÄG**

DELOMRÅDE / BANDEL: **BRÄNDÅSEN-ADOLFSBERG**

ANLÄGGNINGSDEL: **E20 V FR MARIEBERG TPL 110 T TPL 106**

OBJEKTNUMMER / KM: 170020 | KONSTRUKTIONNUMMER

BESTÄLLARE: **TRAFIKVERKET** | LEVERANTÖR: **wsp**

SKAPAD AV: **TALONEN-TORSTENSSON** | UPPDRAGSNUMMER: 10301422

GOCKÄND AV: **C.GRANMAN** | AVDELNING: CIVILS

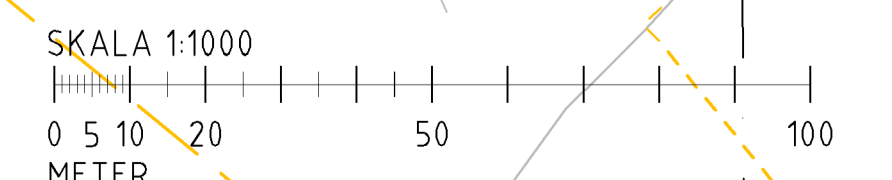
RITNINGSTYP: **PLAN**

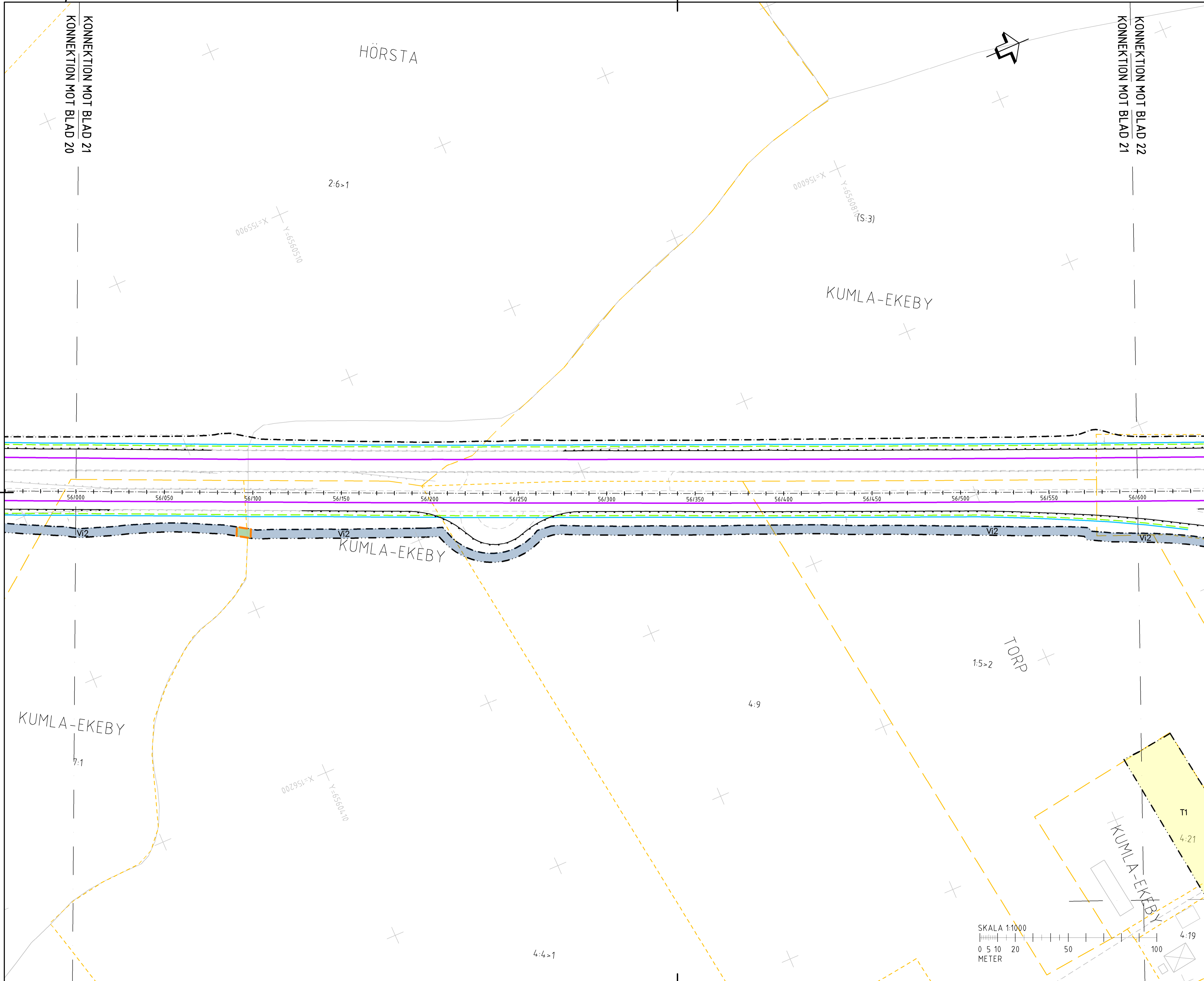
TEKNIKOMRÅDE / INNEHÅLL: **VÄGUTFORMNING OCH TRAFIK**

BESKRIVNING: **PLANKARTA KM 55/400-56/000 STRÖMSKENA A & IND MATINGSENHET**

SKALA: 1:1000 | FORMAT: A1 | FÖRVALTNINGSNUMMER

RITNINGSNUMMER: 101T02CT | BLAD: 20 | NÄSTA BLAD: 21 | BET:





TECKENFÖRKLARING

MARKANSPRÅK

- GRÄNS FÖR VÄGOMRÅDE
- AVGRÄNSNING MELLAN OLIKA TYPER AV MARKANSPRÅK
- V** NYTT VÄGOMRÅDE MED VÄGRÄTT
- V1 - NYTT VÄGOMRÅDE MED VÄGRÄTT
- V2 - NYTT VÄGOMRÅDE INOM DETALJPLAN DÄR KOMMUNEN ÄR HUVUDMAN FÖR ALLMÄNNA PLATSER
- Vi** NYTT VÄGOMRÅDE MED INSKRÄNKT VÄGRÄTT FÖR SERVICEVÄG
- V1 - SERVICEVÄG
- V2 - KABEL/KABELSCHAKT
- T** TILLFÄLLIG NYTTJÄNDERÄTT GÄLLER UNDER BYGGTIDEN, DOCK LÄNGST 6 MÅNADER EFTER SLUTBESKTNING
- T1 - ETABLERINGSSTOR
- T2 - NYTTJÄNDE AV ENSKILD VÄG FÖR BYGGEVÄG

ÖVRIGA BETECKNINGAR PÅ PLANKARTAN

- NY MATINGSSTATION
- SERVICEVÄG, VÄGRÄNKANTER MED LÄNGDMÄTNING OCH HÖJDSÄTTNING
- LÄNGDMÄTNING E20
- FASTIGHETSGRÄNS
- TRAKTGRÄNS
- FASTIGHETSBEDECKNING
- 1:12
- BEFINTLIG VÄG
- BEFINTLIG RÄCKE
- GRÄNS PLANGRÄNS (OP)
- GRÄNS ALLMÄN PLATSMARK (OP)
- GRÄNS KVARTERSMARK/SPECIALOMRÅDE (OP)

ALTERNATIV INDUKTIV MATINGSENHET

- BRUNNAR LÄNGS LINJEN MED C/C-MÅTT 90m
- ELTEKNIK I VÄGBANAN LÄNGS HELA LINJEN

ALTERNATIV STRÖMSKENA A

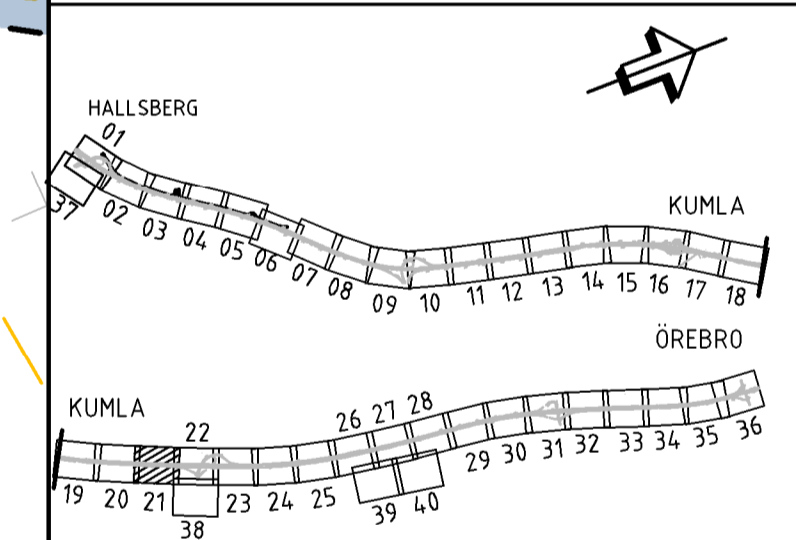
- KABELSKÅP LÄNGS LINJEN MED C/C-MÅTT 200m
- SKENA I VÄGBANAN LÄNGS HELA LINJEN
- NYTT RÄCKE

VERKSAMHETER/ÅTGÄRDER SOM UNDANTAS FRÅN FÖRBUD ENLIGT MILJÖBALKEN

- FÖRBUDEN SOM AVSER VERKSAMHET ELLER ÅTGÄRD INOM GENERellt BIOTOPSKYDDSMRÅDE (7:11 2 SJ. MB) GÄLLER INTE BYGGANDE AV ALLMÄN VÄG.
- FÖRBUDEN MOT ÅTGÄRDER INOM STRAND- OCH VATTENSKYDDSMRÅDE (7:15 MB) GÄLLER INTE BYGGANDE AV ALLMÄN VÄG.

SKYDDIGHETEN ATT GÖRA ANMÄLAN FÖR SAMRÅD ENLIGT 126 MB GÄLLER INTE FÖR DE VERKSAMHETER OCH ÅTGÄRDER SOM BEHOVS FÖR ATT BYGGA VÄGEN OCH SOM FASTSTÄLLS OCH INGÅR I VÄGOMRÅDE FÖR ALLMÄN VÄG ELLER OMRÅDE FÖR TILLFÄLLIG NYTTJÄNDERÄTT.

KOORDINATSYSTEM
 SYSTEM I PLAN: SWEREF 99 15 00
 SYSTEM I HÖJD: RH 2000



VÄGPLAN

GRANSKNINGSSTATUS / SYFTE

HANDLINGSTYP: **SAMRÅDSHANDLING**

DATUM: 2021-01-22 | LEVERANS / ÄNDRINGSPLAN

OBJEKT: **E20 HALLSBERG-ÖREBRO ELVÄG**

DELOMRÅDE / BANDEL: **BRÄNDÅSEN-ADOLFSBERG**

ANLÄGGNINGSDDEL: **E20 V FR MARIEBERG TPL 110 T TPL 106**

OBJEKTNUMMER / KM: 170020 | KONSTRUKTIONNUMMER

BESTÄLLARE: **TRAFIKVERKET** | LEVERANTÖR: **wsp**

SKAPAD AV: **TALONEN-TORSTENSSON** | UPPDRAGSNUMMER: 10301422

GOÄND AV: **C.GRANMAN** | AVDELNING: CIVILS

RITNINGSTYP: **PLAN**

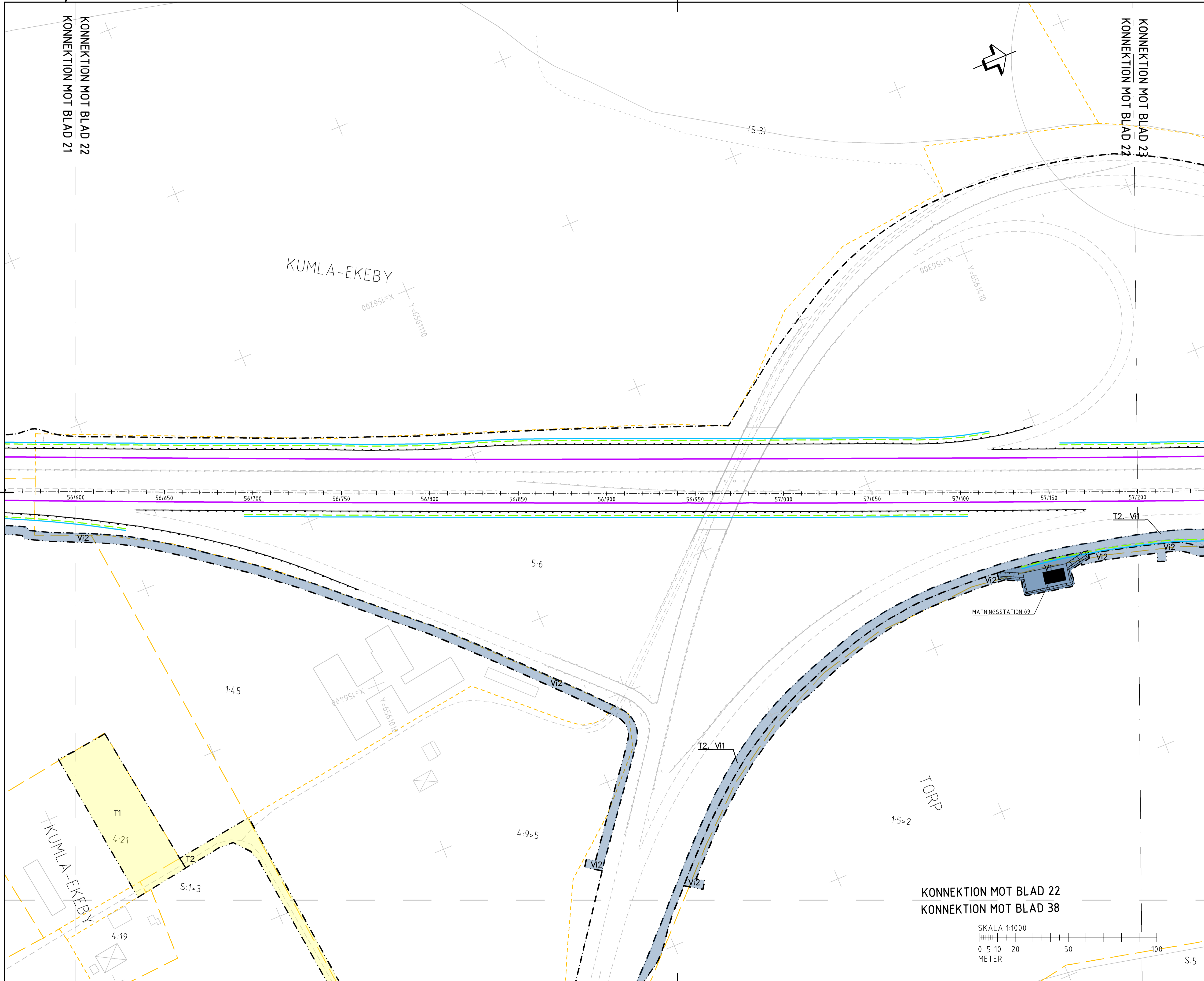
TEKNIKOMRÅDE / INNEHÅLL: **VÄGUTFORMNING OCH TRAFIK**

BESKRIVNING: **PLANKARTA KM 56/000-56/600 STRÖMSKENA A & IND MATINGSENHET**

SKALA: 1:1000 | FORMAT: A1 | FÖRVALTNINGSNUMMER

RITNINGSSKILLNING: 101T02CU | BLAD: 21 | NÄSTA BLAD: 22 | BET:





TECKENFÖRKLARING

MARKANSPRÅK

- GRÄNS FÖR VÄGOMRÅDE
- AVGRÄNSNING MELLAN OLIKA TYPER AV MARKANSPRÅK
- V** NYTT VÄGOMRÅDE MED VÄGRÄTT
- V1 - NYTT VÄGOMRÅDE MED VÄGRÄTT
- V2 - NYTT VÄGOMRÅDE INOM DETALJPLAN DÄR KOMMUNEN ÄR HUVUDMAN FÖR ALLMÄNNA PLATSER
- Vi** NYTT VÄGOMRÅDE MED INSKRÄNKT VÄGRÄTT FÖR SERVICEVÄG
- Vi1 - SERVICEVÄG
- Vi2 - KABEL/KABELSCHAKT
- T** TILFÄLLIG NYTTJÄNDERÄTT GÄLLER UNDER BYGGTIDEN, DOCK LÄNGST 6 MÅNADER EFTER SLUTBESKTNING
- T1 - ETABLERINGSSTOR
- T2 - NYTTJÄNDE AV ENSKILD VÄG FÖR BYGGEVÄG

ÖVRIGA BETECKNINGAR PÅ PLANKARTAN

- NY MATNINGSSTATION
- SERVICEVÄG, VÄGBANEKANTER MED LÄNGDMÄTNING OCH HÖJDSÄTTNING
- LÄNGDMÄTNING E20
- FASTIGHETSGRÄNS
- TRAKTGRÄNS
- 1:12 FASTIGHETSBECKENING
- BEFINTLIG VÄG
- BEFINTLIG RÄCKE
- GRÄNS PLANGRÄNS (OP)
- GRÄNS ALLMÄN PLATSMARK (OP)
- GRÄNS KVARTERSMARK/SPECIALOMRÅDE (OP)

ALTERNATIV INDUKTIV MATNINGSENHET

- BRUNNAR LÄNGS LINJEN MED C/C-MÅTT 90m
- ELTEKNIK I VÄGBANAN LÄNGS HELA LINJEN

ALTERNATIV STRÖMSKENA A

- KABELSKÅP LÄNGS LINJEN MED C/C-MÅTT 200m
- SKENA I VÄGBANAN LÄNGS HELA LINJEN
- NYTT RÄCKE

VERKSAMHETER/ÅTGÄRDER SOM UNDANTAS FRÅN FÖRBLUD ENLIGT MILJÖBALKEN

- FÖRBLUDEN SOM AVSER VERKSAMHET ELLER ÅTGÄRD INOM GENERELLT BIODIVERSITÄTSMÅL (7:11 2 SJ. MB) GÄLLER INTE BYGGANDE AV ALLMÄN VÄG.
- FÖRBLUDEN MOT ÅTGÄRDER INOM STRAND- OCH VATTENSKYDDSMÅL (7:15 MB) GÄLLER INTE BYGGANDE AV ALLMÄN VÄG.

SKYDDIGHETEN ATT GÖRA ANMÄLAN FÖR SAMRÅD ENLIGT 126 MB GÄLLER INTE FÖR DE VERKSAMHETER OCH ÅTGÄRDER SOM BEHOVS FÖR ATT BYGGA VÄGEN OCH SOM FASTSTÄLLS OCH INGÅR I VÄGOMRÅDE FÖR ALLMÄN VÄG ELLER OMRÅDE FÖR TILFÄLLIG NYTTJÄNDERÄTT.

KOORDINATSYSTEM

SYSTEM I PLAN: SWEREF 99 15 00
SYSTEM I HÖJD: RH 2000

VÄGPLAN

GRANSKNINGSSTATUS/SYFTE

HANDLINGSTYP: **SAMRÅDSHANDLING**

DATUM: 2021-01-22

LEVERANS / ANDRINGSPLAN

OBJEKT: **E20 HALLSBERG-ÖREBRO ELVÄG**

DELOMRÅDE / BANDEL: **BRÄNDÅSEN-ADOLFSBERG**

ANLÄGGNINGSDEL: **E20 V FR MÄRIEBERG TPL 110 T TPL 106**

OBJEKTNUMMER / KM: 170020

KONSTRUKTIONNUMMER

BESTÄLLARE: **TRAFIKVERKET**

LEVERANTÖR: **wsp**

SKAPAD AV: **TALONEN-TORSTENSSON**

UPPDRAGSNUMMER: 10301422

GODKÄND AV: **C.GRANMAN**

AVDELNING: **CIVILS**

RITNINGSTYP: **PLAN**

TEKNIKOMRÅDE / INNEHÅLL: **VÄGUTFORMNING OCH TRAFIK**

BESKRIVNING: **PLANKARTA KM 56/600-57/200 STRÖMSKENA A & IND MATNINGSENHET**

SKALA: 1:1000

FORMAT: **A1**

FÖRVALTNINGSNUMMER

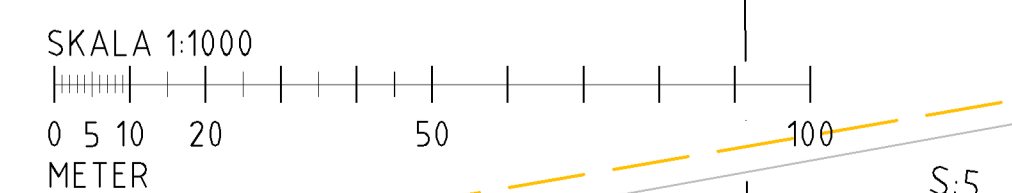
RITNINGNUMMER: 101T02CV

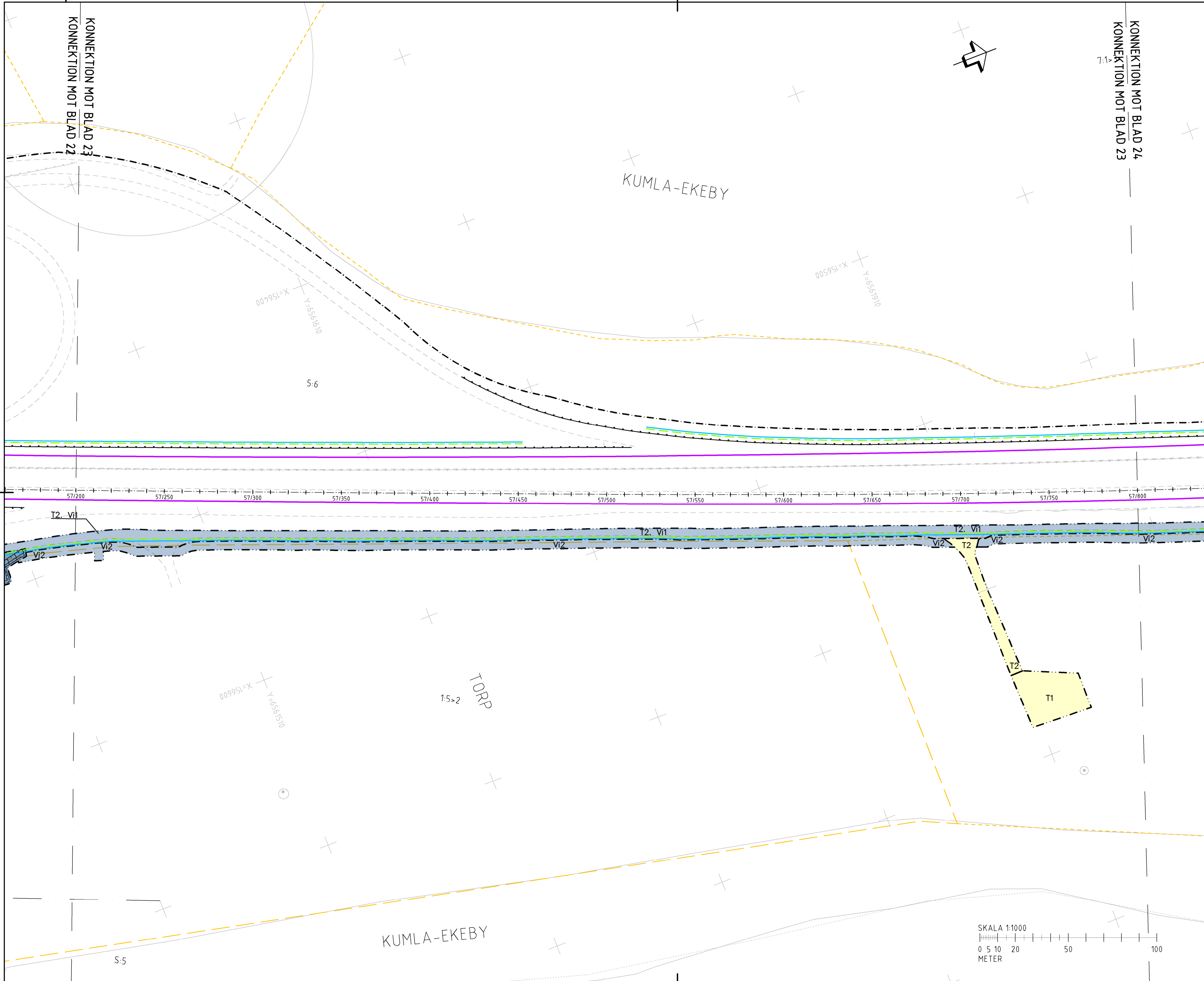
BLAD: 22

NÄSTA BLAD: 23

BET:

KONNEKTION MOT BLAD 22
KONNEKTION MOT BLAD 38





TECKENFÖRKLARING

MARKANSPRÅK

- GRÄNS FÖR VÄGOMRÅDE
- AVGRÄNSNING MELLAN OLIKA TYPER AV MARKANSPRÅK
- V** NYTT VÄGOMRÅDE MED VÄGRÄTT
- V1 - NYTT VÄGOMRÅDE MED VÄGRÄTT
- V2 - NYTT VÄGOMRÅDE INOM DETALJPLAN DÄR KOMMUNEN ÄR HUVUDMAN FÖR ALLMÄNNA PLATSER
- Vi** NYTT VÄGOMRÅDE MED INSKRÄNKT VÄGRÄTT FÖR SERVICEVÄG
- Vi1 - SERVICEVÄG
- Vi2 - KABEL/KABELSCHAKT
- T** TILFÄLLIG NYTTJÄNDERÄTT GÄLLER UNDER BYGGTIDEN, DOCK LÄNGST 6 MÅNADER EFTER SLUTBESKTNING
- T1 - ETABLERINGSSTOR
- T2 - NYTTJÄNDE AV ENSKILD VÄG FÖR BYGGEVÄG

ÖVRIGA BETECKNINGAR PÅ PLANKARTAN

- NY MATNINGSSTATION
- SERVICEVÄG, VÄGBANKEKANTER MED LÄNGDMÄTNING OCH HÖJDSÄTTNING
- LÄNGDMÄTNING E20
- FASTIGHETSGRÄNS
- TRAKTGRÄNS
- 1:12 FASTIGHETSBECKNING
- BEFINTLIG VÄG
- BEFINTLIG RÄCKE
- GRÄNS PLANGRÄNS (OP)
- GRÄNS ALLMÄN PLATSMARK (OP)
- GRÄNS KVARTERSMARK/SPECIALOMRÅDE (OP)

ALTERNATIV INDUKTIV MATNINGSENHET

- BRUNNAR LÄNGS LINJEN MED C/C-MÅTT 90m
- ELTEKNIK I VÄGBANAN LÄNGS HELA LINJEN

ALTERNATIV STRÖMSKENA A

- KABELSKÅP LÄNGS LINJEN MED C/C-MÅTT 200m
- SKENA I VÄGBANAN LÄNGS HELA LINJEN
- NYTT RÄCKE

VERKSAMHETER/ÅTGÄRDER SOM UNDANTAS FRÅN FÖRBUD ENLIGT MILJÖBALKEN

- FÖRBUDEN SOM AVSER VERKSAMHET ELLER ÅTGÄRD INOM GENERellt BIOTOPSKYDDSMRÅDE (7:11 2 st. MB) GÄLLER INTE BYGGANDE AV ALLMÄN VÄG.
- FÖRBUDEN MOT ÅTGÄRDER INOM STRAND- OCH VATTENSKYDDSMRÅDE (7:15 MB) GÄLLER INTE BYGGANDE AV ALLMÄN VÄG.

SKYLDIGHETEN ATT GÖRA ANMÄLAN FÖR SAMRÅD ENLIGT 126 MB GÄLLER INTE FÖR DE VERKSAMHETER OCH ÅTGÄRDER SOM BEHOVS FÖR ATT BYGGA VÄGEN OCH SOM FASTSTÄLLS OCH INGÅR I VÄGOMRÅDE FÖR ALLMÄN VÄG ELLER OMRÅDE FÖR TILFÄLLIG NYTTJÄNDERÄTT.

KOORDINATSYSTEM

SYSTEM I PLAN: SWEREF 99 15 00
SYSTEM I HÖJD: RH 2000

HALLSBERG
KUMLA
ÖREBRO

KUMLA 22 26 27 28
19 20 21 23 24 25 29 30 31 32 33 34 35 36
37 38 39 40

TYP AV PLAN **VÄGPLAN**

GRANSKNINGSSTATUS / SYFTE

HANDLINGSTYP **SAMRÅDSHANDLING**

DATUM 2021-01-22 LEVERANS / ANDRINGS-PM

OBJEKT **E20 HALLSBERG-ÖREBRO ELVÄG**

DELOMRÅDE / BANDEL **BRÄNDÅSEN-ADOLFSBERG**

ANLÄGGNINGSDEN **E20 V FR MARIEBERG TPL 110 T TPL 106**

OBJEKTNUMMER / KM 170020 KONSTRUKTIONNUMMER

BESTÄLLARE TRAFIKVERKET LEVERANTÖR **wsp**

SKAPAD AV TALONEN-TORSTENSSON UPPDRAGSNUMMER 10301422

GODKÄND AV C.GRANMAN AVDELNING CIVILS

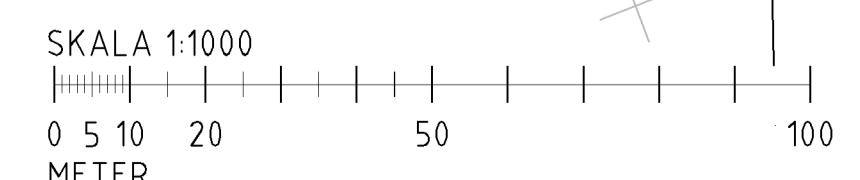
RITNINGSTYP **PLAN**

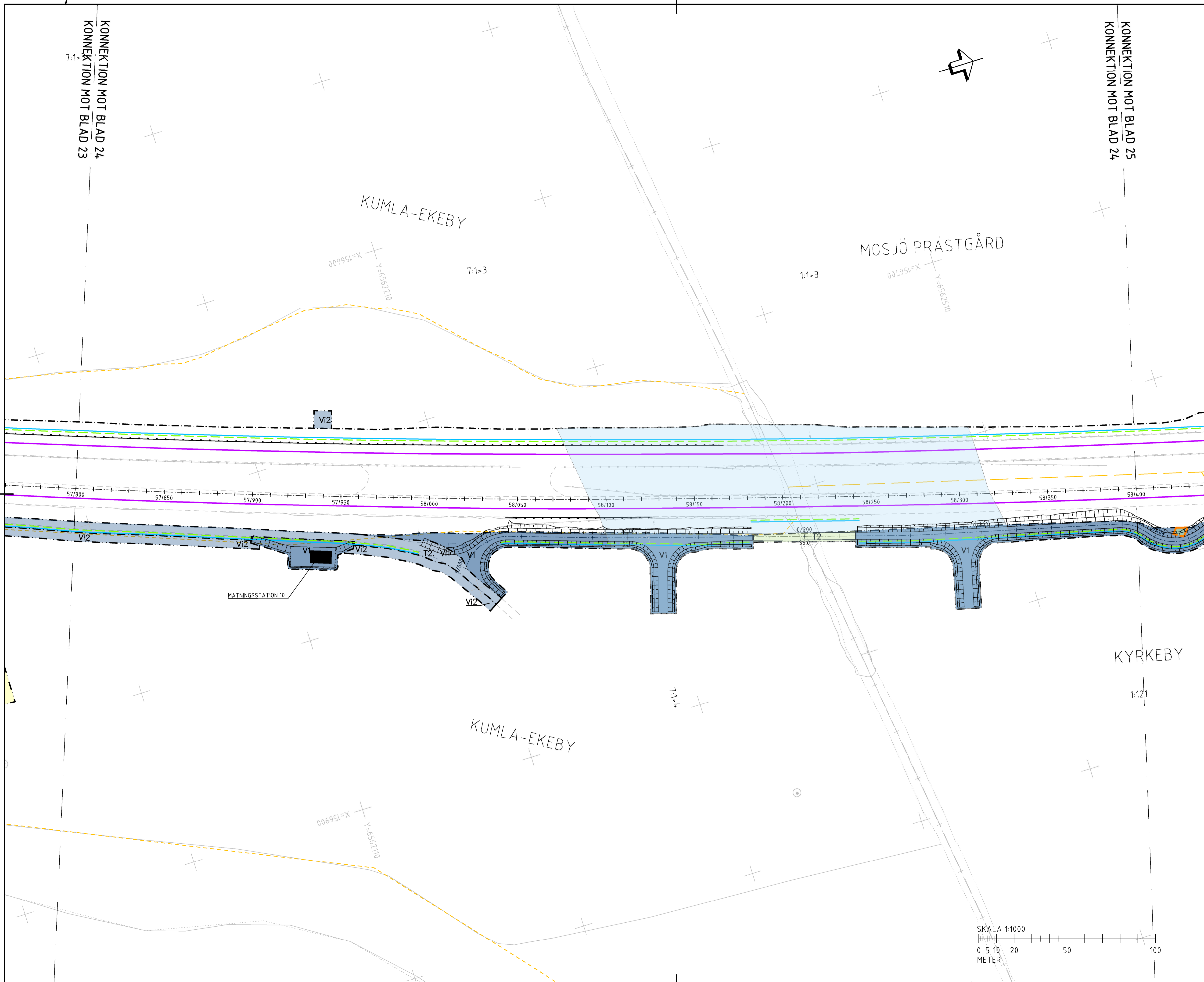
TEKNIKOMRÅDE / INNEHÅLL **VÄGUTFORMNING OCH TRAFIK**

BESKRIVNING **PLANKARTA KM 57/200-57/800 STRÖMSKENA A & IND MATNINGSENHET**

SKALA 1:1000 FORMAT A1 FÖRVALTNINGSNUMMER

RITNINGSNUMMER 101T02CW BLAD 23 NÄSTA BLAD 24 BET





TECKENFÖRKLARING

MARKANSPRÅK

- GRÄNS FÖR VÄGOMRÅDE
- AVGRÄNSNING MELLAN OLIKA TYPER AV MARKANSPRÅK
- V** NYTT VÄGOMRÅDE MED VÄGRÄTT
- V1 - NYTT VÄGOMRÅDE MED VÄGRÄTT
- V2 - NYTT VÄGOMRÅDE INOM DETALJPLAN DÄR KOMMUNEN ÄR HUVUDMAN FÖR ALLMÄNNA PLATSER
- Vi** NYTT VÄGOMRÅDE MED INSKRÄNKT VÄGRÄTT FÖR SERVICEVÄG
- V1 - SERVICEVÄG
- V2 - KABEL/KABELSCHAKT
- T** TILLFÄLLIG NYTTJANDERÄTT GÄLLER UNDER BYGGTIDEN, DOCK LÄNGST 6 MÅNADER EFTER SLUTBESKTNING
- T1 - ETABLERINGSSTOR
- T2 - NYTTJANDE AV ENSKILD VÄG FÖR BYGGEVÄG

ÖVRIGA BETECKNINGAR PÅ PLANKARTAN

- NY MATNINGSSTATION
- SERVICEVÄG, VÄGRÄNKAFTER MED LÄNGDMÄTNING OCH HÖJDSÄTTNING
- LÄNGDMÄTNING E20
- FASTIGHETSGRÄNS
- TRAKTGRÄNS
- 1:12 FASTIGHETSBECKENING
- BEFINTLIG VÄG
- BEFINTLIG RÄCKE
- GRÄNS PLANGRÄNS (OP)
- GRÄNS ALLMÄN PLATSMARK (OP)
- GRÄNS KVARTERSMARK/SPECIALOMRÅDE (OP)

ALTERNATIV INDUKTIV MATNINGSENHET

- BRUNNAR LÄNGS LINJEN MED C/C-MÄTT 90m
- ELTEKNIK I VÄGBANAN LÄNGS HELA LINJEN

ALTERNATIV STRÖMSKENA A

- KABELSKÅP LÄNGS LINJEN MED C/C-MÄTT 200m
- SKENA I VÄGBANAN LÄNGS HELA LINJEN
- NYTT RÄCKE

VERKSAMHETER/ÅTGÄRDER SOM UNDANTAS FRÅN FÖRBUD ENLIGT MILJÖBALKEN

- FÖRBUDEN SOM AVSER VERKSAMHET ELLER ÅTGÄRD INOM GENERellt BIOTOPSKYDDOMRÅDE (7:11 2 st. MB) GÄLLER INTE BYGGANDE AV ALLMÄN VÄG
- FÖRBUDEN MOT ÅTGÄRDER INOM STRAND- OCH VATTENSKYDDOMRÅDE (7:15 MB) GÄLLER INTE BYGGANDE AV ALLMÄN VÄG
- SKYLDIGHETEN ATT GÖRA ANMÄLAN FÖR SAMRÅD ENLIGT 126 MB GÄLLER INTE FÖR DE VERKSAMHETER OCH ÅTGÄRDER SOM BEHOVS FÖR ATT BYGGA VÄGEN OCH SOM FASTSTÄLLS OCH INGÅR I VÄGOMRÅDE FÖR ALLMÄN VÄG ELLER OMRÅDE FÖR TILLFÄLLIG NYTTJANDERÄTT.

KOORDINATSYSTEM

SYSTEM I PLAN: SWEREF 99 15 00
SYSTEM I HÖJD: RH 2000

VÄGPLAN

GRANSKNINGSSTATUS / SYFTE

HANDLINGSTYP: **SAMRÅDSHANDLING**

DATUM: 2021-01-22 | LEVERANS / ÄNDRINGS-PM

OBJEKT: **E20 HALLSBERG-ÖREBRO ELVÄG**

DELOMRÅDE / BANDEL: **BRÄNDÅSEN-ADOLFSBERG**

ANLÄGGNINGSDEN: **E20 V FR MARIEBERG TPL 110 T TPL 106**

OBJEKTNUMMER / KM: 170020 | KONSTRUKTIONNUMMER

BESTÄLLARE: **TRAFIKVERKET** | LEVERANTÖR: **wsp**

SKAPAD AV: **TALONEN-TORSTENSSON** | UPPDRAGSNUMMER: 10301422

GOCKÄND AV: **C.GRANMAN** | AVDELNING: CIVILS


RITNINGSTYP: **PLAN**

TEKNIKOMRÅDE / INNEHÅLL: **VÄGUTFORMNING OCH TRAFIK**

BESKRIVNING: **PLANKARTA KM 57/800-58/400 STRÖMSKENA A & IND MATNINGSENHET**

SKALA: 1:1000 | FORMAT: A1 | FÖRVALTNINGSNUMMER

RITNINGSNUMMER: 101T02CX | BLAD: 24 | NÄSTA BLAD: 25 | BET:



TECKENFÖRKLARING

MARKANSPRÅK

- GRÄNS FÖR VÄGOMRÅDE
- AVGRÄNSNING MELLAN OLIKA TYPER AV MARKANSPRÅK

V NYTT VÄGOMRÅDE MED VÄGRÄTT

V1 - NYTT VÄGOMRÅDE MED VÄGRÄTT
V2 - NYTT VÄGOMRÅDE INOM DETALJPLAN DÄR KOMMUNEN ÄR HUVUDMAN FÖR ALLMÄNNA PLATSER

Vi NYTT VÄGOMRÅDE MED INSKRÄNKT VÄGRÄTT FÖR SERVICEVÄG

Vi1 - SERVICEVÄG
Vi2 - KABEL/KABELSCHAKT

T TILLFÄLLIG NYTTJÄNDERÄTT GÄLLER UNDER BYGGTIDEN, DOCK LÄNGST 6 MÅNADER EFTER SLUTBESKTNING

T1 - ETABLERINGSSTOR
T2 - NYTTJÄNDE AV ENSKILD VÄG FÖR BYGGEVÄG

ÖVRIGA BETECKNINGAR PÅ PLANKARTAN

NY MATNINGSSTATION

0/000 0/050
SERVIEVÄG, VÄGRÄNKER MED LÄNGDMÄTNING OCH HÖJDSÄTTNING

0/000 0/050
LÄNGDMÄTNING E20

FASTIGHETSGRÄNS

TRAKTGRÄNS

1:12 FASTIGHETSBECKNING

BEFINTLIG VÄG

BEFINTLIG RÄCKE

GRÄNS PLANGRÄNS (OP)

GRÄNS ALLMÄN PLATSMARK (OP)

GRÄNS KVARTERSMARK/SPECIALOMRÅDE (OP)

ALTERNATIV INDUKTIV MATNINGSENHET

BRUNNAR LÄNGS LINJEN MED C/C-MÄTT 90m

ELTEKNIK I VÄGBANAN LÄNGS HELA LINJEN

ALTERNATIV STRÖMSKENA A

KABELSKÅP LÄNGS LINJEN MED C/C-MÄTT 200m

SKENA I VÄGBANAN LÄNGS HELA LINJEN

NYTT RÄCKE

VERKSAMHETER/ÅTGÄRDER SOM UNDANTAS FRÅN FÖRBUD ENLIGT MILJÖBALKEN

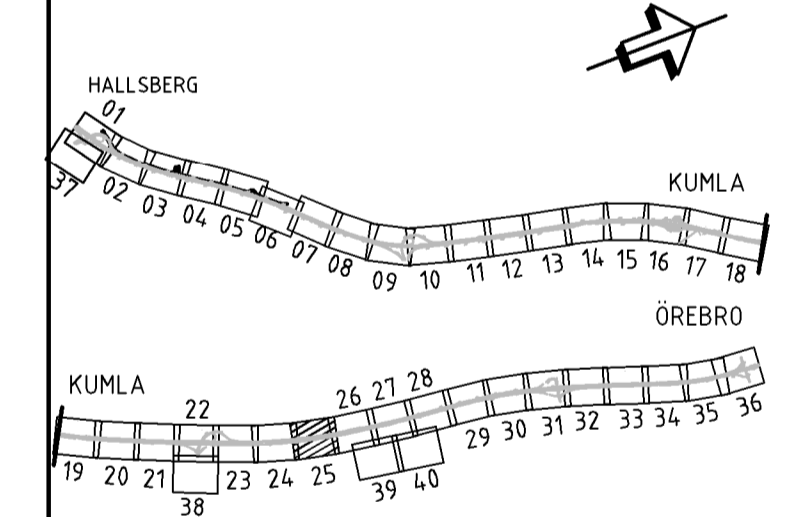
-FÖRBUDEN SOM AVSER VERKSAMHET ELLER ÅTGÄRD INOM GENERellt BIOTOPSKYDDSMRÅDE (7:11 2 st. MB) GÄLLER INTE BYGGANDE AV ALLMÄN VÄG.

-FÖRBUDEN MOT ÅTGÄRDER INOM STRAND- OCH VATTENSKYDDSMRÅDE (7:15 MB) GÄLLER INTE BYGGANDE AV ALLMÄN VÄG.

-SKYLDIGHETEN ATT GÖRA ANMÄLAN FÖR SAMRÅD ENLIGT 126 MB GÄLLER INTE FÖR DE VERKSAMHETER OCH ÅTGÄRDER SOM BEHOVS FÖR ATT BYGGA VÄGEN OCH SOM FASTSTÄLLS OCH INGÅR I VÄGOMRÅDE FÖR ALLMÄN VÄG ELLER OMRÅDE FÖR TILLFÄLLIG NYTTJÄNDERÄTT.

KOORDINATSYSTEM

SYSTEM I PLAN: SWEREF 99 15 00
SYSTEM I HÖJD: RH 2000



TYP AV PLAN **VÄGPLAN**

GRANSKNINGSSTATUS/SYFTE

HANDLINGSTYP **SAMRÅDSHANDLING**

DATUM 2021-01-22 LEVERANS / ANDRINGS.PDF

OBJEKT **E20 HALLSBERG-ÖREBRO ELVÄG**

DELOMRÅDE / BANDEL **BRÄNDÅSEN-ADOLFSBERG**

ANLÄGGNINGSDEN **E20 V FR MARIEBERG TPL 110 T TPL 106**

OBJEKTNUMMER / KM 170020 KONSTRUKTIONNUMMER

BESTÄLLARE TRAFIKVERKET LEVERANTÖR **wsp**

SKAPAD AV TALONEN-TORSTENSSON UPPDRAGSNUMMER 10301422

GODKÄND AV C.GRANMAN AVDELNING CIVILS

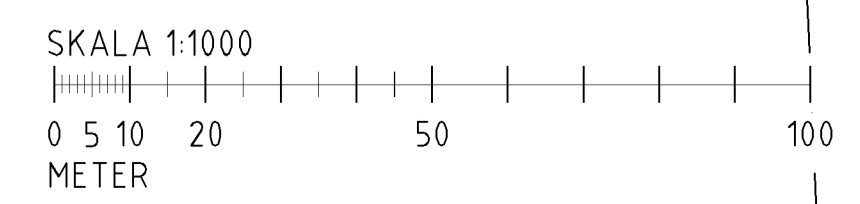
RITNINGSTYP **PLAN**

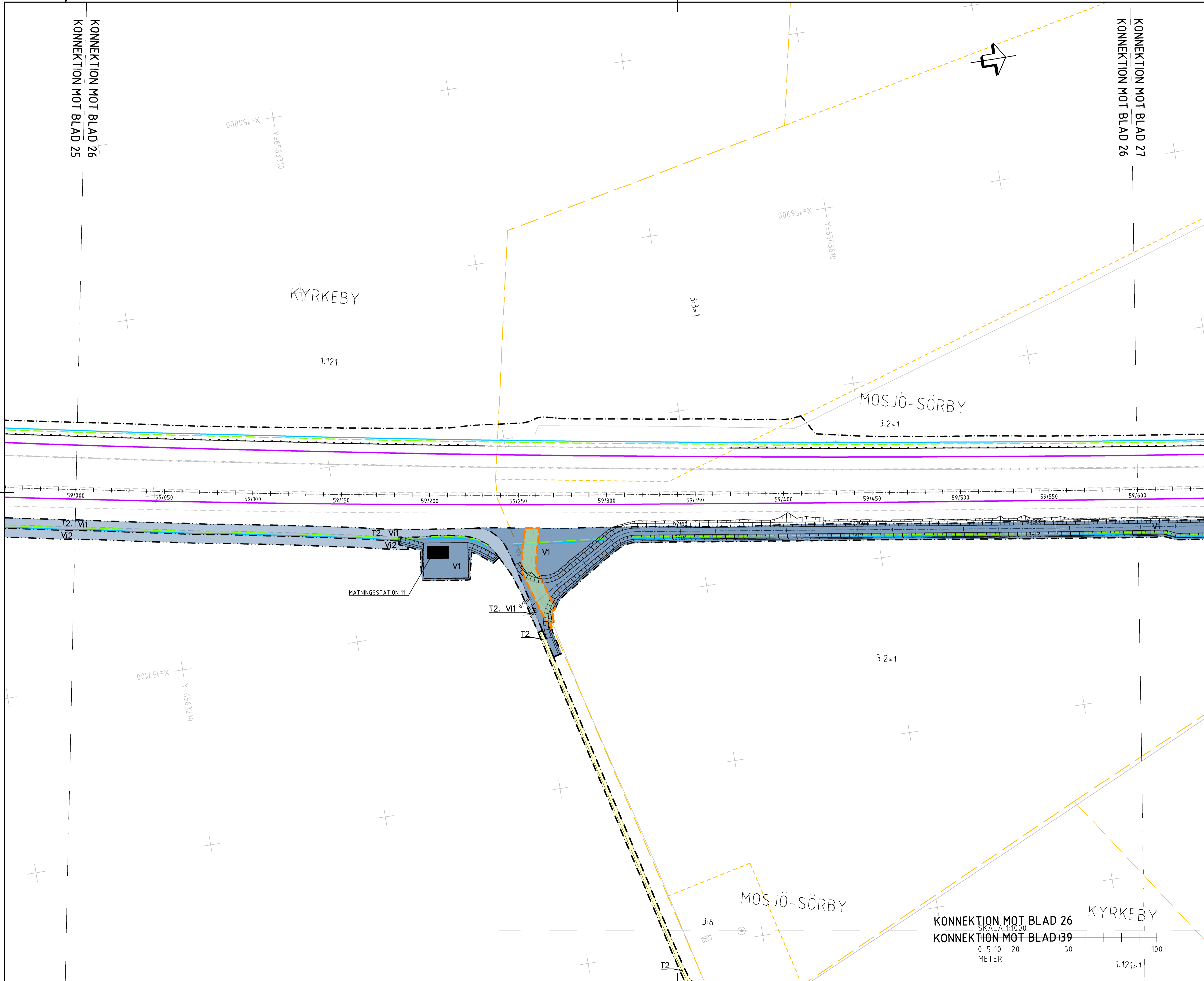
TEKNIKOMRÅDE / INNEHÅLL **VÄGUTFORMNING OCH TRAFIK**

BESKRIVNING **PLANKARTA KM 58/400-59/000 STRÖMSKENA A & IND MATNINGSENHET**

SKALA 1:1000 FORMAT A1 FÖRVALTNINGSNUMMER

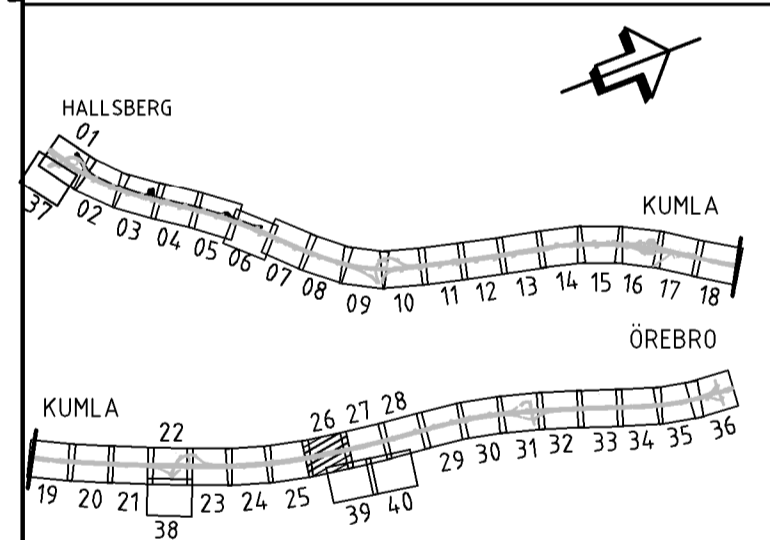
RITNINGSNUMMER 101T02CY BLAD 25 NÄSTA BLAD 26 BET





TECKENFÖRKLARING

- MARKANSPRÅK**
- GRÄNS FÖR VÄGOMRÅDE
 - AVGRÄNSNING MELLAN OLIKA TYPER AV MARKANSPRÅK
 - V** NYTT VÄGOMRÅDE MED VÄGRÄTT
 - V1 - NYTT VÄGOMRÅDE MED VÄGRÄTT
 - V2 - NYTT VÄGOMRÅDE INOM DETALJPLAN DÄR KOMMUNEN ÄR HUVUDMAN FÖR ALLMÄNNA PLATSER
 - Vi** NYTT VÄGOMRÅDE MED INSKRÄNKT VÄGRÄTT FÖR SERVICEVÄG
 - V1 - SERVICEVÄG
 - V2 - KABEL/KABELSCHAKT
 - T** TILFÄLLIG NYTTJÄNDERÄTT GÄLLER UNDER BYGGTIDEN, DOCK LÄNGST 6 MÅNADER EFTER SLUTBESKTNING
 - T1 - ETABLERINGSSTOR
 - T2 - NYTTJÄNDE AV ENSKILD VÄG FÖR BYGGEVÄG
- ÖVRIGA BETECKNINGAR PÅ PLANKARTAN**
- NY MATNINGSSTATION
 - SERVICEVÄG, VÄGRÄNKAFTER MED LÄNGDMÄTNING OCH HÖJDSÄTTNING
 - LÄNGDMÄTNING E20
 - FASTIGHETSGRÄNS
 - TRAKTGRÄNS
 - 1:12 FASTIGHETSBEDECKNING
 - BEFINTLIG VÄG
 - BEFINTLIG RÄCKE
 - GRÄNS PLANGRÄNS (OP)
 - GRÄNS ALLMÄN PLATSMARK (OP)
 - GRÄNS KVARTERSMARK/SPECIALOMRÅDE (OP)
- ALTERNATIV INDUKTIV MATNINGSENHET**
- BRUNNAR LÄNGS LINJEN MED C/C-MÅTT 90m
 - ELTEKNIK I VÄGBANAN LÄNGS HELA LINJEN
- ALTERNATIV STRÖMSKENA A**
- KABELSKÅP LÄNGS LINJEN MED C/C-MÅTT 200m
 - SKENA I VÄGBANAN LÄNGS HELA LINJEN
 - NYTT RÄCKE
- VERKSAMHETER/ÅTGÄRDER SOM UNDANTAS FRÅN FÖRBLUD ENLIGT MILJÖBALKEN**
- FÖRBLUDEN SOM AVSER VERKSAMHET ELLER ÅTGÄRD INOM GENERellt Biotopskyddsområde (7:11 2 st. MB) GÄLLER INTE BYGGANDE AV ALLMÄN VÄG.
 - FÖRBLUDEN MOT ÅTGÄRDER INOM STRAND- OCH VATTENSKYDDSOMRÅDE (7:15 MB) GÄLLER INTE BYGGANDE AV ALLMÄN VÄG.
- SKYLDIGHETEN ATT GÖRA ANMÄLAN FÖR SAMRÅD ENLIGT 126 MB GÄLLER INTE FÖR DE VERKSAMHETER OCH ÅTGÄRDER SOM BEHOVS FÖR ATT BYGGA VÄGEN OCH SOM FASTSTÄLLS OCH INGÅR I VÄGOMRÅDE FÖR ALLMÄN VÄG ELLER OMRÅDE FÖR TILFÄLLIG NYTTJÄNDERÄTT.
- KOORDINATSYSTEM**
- SYSTEM I PLAN: SWEREF 99 15 00
 - SYSTEM I HÖJD: RH 2000



VÄGPLAN

GRANSKNINGSSTATUS / SYFTE		
HANDLINGSTYP		
SAMRÅDSHANDLING		
DATUM	LEVERANS / ÄNDRINGSPLAN	
2021-01-22		
OBJEKT		
E20 HALLSBERG-ÖREBRO ELVÄG		
DELOMRÅDE / BANDEL		
BRÄNDÅSEN-ADOLFSBERG		
ANLÄGGNINGSDDEL		
E20 V FR MARIEBERG TPL 110 T TPL 106		
OBJEKTNUMMER / KM	KONSTRUKTIONNUMMER	
170020		
BESTÄLLARE	LEVERANTÖR	
TRAFIKVERKET	wsp	
SKAPAD AV	UPPDRAGSNUMMER	
TALONEN-TORSTENSSON	10301422	
GOCKÄND AV	AVDELNING	
C.GRANMAN	CIVILS	
RITNINGSTYP		
PLAN		
TEKNIKOMRÅDE / INNEHÅLL		
VÄGUTFORMNING OCH TRAFIK		
BESKRIVNING		
PLANKARTA		
KM 59/000-59/600		
STRÖMSKENA A & IND MATNINGSENHET		
SKALA	FORMAT	FÖRVALTNINGSNUMMER
1:1000	A1	
RITNINGSNUMMER	BLAD	NÄSTA BLAD
101T02CZ	26	27
		BET

KONNEKTION MOT BLAD 26
 KONNEKTION MOT BLAD 39
 SKALA 1:1000
 0 5 10 20 50 100
 METER
 1:121-1