

TECKENFÖRKLARING

MARKANSPRÅK

- GRÄNS FÖR VÄGOMRÅDE
- AVGRÄNSNING MELLAN OLIKA TYPER AV MARKANSPRÅK
- V** NYTT VÄGOMRÅDE MED VÄGRÄTT
- V1 - NYTT VÄGOMRÅDE MED VÄGRÄTT
- V2 - NYTT VÄGOMRÅDE INOM DETALJPLAN DÄR KOMMUNEN ÄR HUVUDMAN FÖR ALLMÄNNA PLATSER
- VI** NYTT VÄGOMRÅDE MED INSKRÄNKT VÄGRÄTT
- V1 - SERVICEVÄG
- V2 - KABEL/KABELSCHAKT
- T** TILFÄLLIG NYTTJANDERÄTT GÄLLER UNDER BYGGTIDEN, DOCK LÄNGST 6 MÅNADER EFTER SLUTBESIKTNING
- T1 - ETABLERINGSYTOR
- T2 - NYTTJANDE AV ENSKILD VÄG FÖR BYGGVÄG
- T3 - BYGGVÄG

ÖVRIGA BETECKNINGAR PÅ PLANKARTAN

- NY MATINGSSTATION
- SERVICEVÄG, VÄGBANEKANTER MED LÄNGDMÄTNING OCH HÖJDSÄTTNING
- LÄNGDMÄTNING E20
- FASTIGHETSGRÄNS
- TRAKTGRÄNS
- FASTIGHETSBECKENING
- 1:12
- BEFINTLIG VÄG
- BEFINTLIGT RÄCKE
- GRÄNS PLANGRÄNS (OP)
- GRÄNS ALLMÄN PLATSMARK (OP)
- GRÄNS KVARTERSMARK/SPECIALOMRÅDE (OP)

ALTERNATIV KONTAKTLEDNING

- KONTAKTLEDNINGSPÄLARE PLACERAS LÄNGS LINJEN MED C/L-MÅTT CA 60m
- NYTT RÄCKE

ALTERNATIV STRÖMSKENA B

- SKENA I VÄGBANAN LÄNGS HELA LINJEN

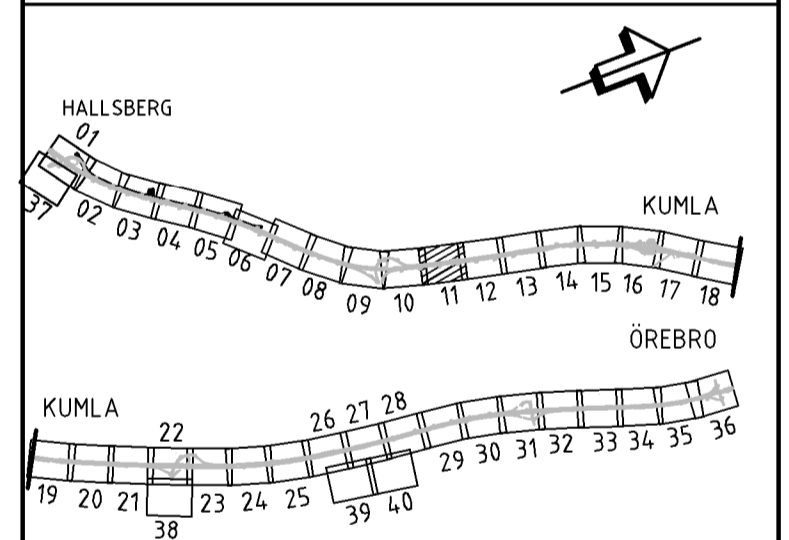
VERKSAMHETER/ÅTGÄRDER SOM UNDANTAS FRÅN FÖRBUD ENLIGT MILJÖBALKEN

- FÖRBUDEN SOM AVSER VERKSAMHET ELLER ÅTGÄRDER INOM GENERellt BIODIVERSITÄTSMÅL (7:11 2 st. MB) GÄLLER INTE BYGGANDE AV ALLMÄN VÄG.
- FÖRBUDEN MOT ÅTGÄRDER INOM STRAND- OCH VATTENSKYDDSMÅL (7:15 MB) GÄLLER INTE BYGGANDE AV ALLMÄN VÄG.

-SKYDDIGHETEN ATT GÖRA ANMÄLAN FÖR SAMRÅD ENLIGT 12:6 GÄLLER INTE FÖR DE VERKSAMHETER OCH ÅTGÄRDER SOM BEHOVS FÖR ATT BYGGA VÄGEN OCH SOM FASTSTÄLLS OCH INGÅR I VÄGOMRÅDE FÖR ALLMÄN VÄG ELLER OMRÅDE FÖR TILFÄLLIG NYTTJANDERÄTT.

KOORDINATSYSTEM

- SYSTEM I PLAN: SWEREF 99 15 00
- SYSTEM I HÖJD: RH 2000



TYP AV PLAN

VÄGPLAN

GRANSKNINGSSTATUS / SYFTE

HANDLINGSTYP

SAMRÅDSHANDLING

DATUM

2021-01-22

LEVERANS / ANDRINGSPLAN

OBJEKT

E20 HALLSBERG-ÖREBRO ELVÄG

DELOMRÅDE / BANDEL

BRÄNDÅSEN-ADOLFSBERG

ANLÄGGNINGSDEN

E20 V FR MARIEBERG TPL 110 T TPL 106

OBJEKTNUMMER / KM

170020

KONSTRUKTIONNUMMER

LEVERANTÖR

TRAFIKVERKET

SKAPAD AV

TALONEN-TORSTENSSON

UPPRAGSNUMMER

10301422

GOÄND AV

C.GRANMAN

AVDELNING

CIVILS

RITNINGSTYP

PLAN

TEKNIKOMRÅDE / INNEHÅLL

VÄGUTFORMNING OCH TRAFIK

BESKRIVNING

PLANKARTA

KM 50/000-50/600

STRÖMSKENA B & KONTAKTLEDNING

SKALA

1:1000

FORMAT

A1

FÖRVALTNINGSNUMMER

RITNINGSNUMMER

101T02AK

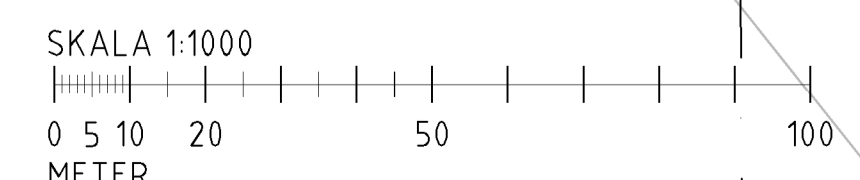
BLAD


11

NÄSTA BLAD

12

BET





TECKENFÖRKLARING

MARKANSPRÅK

- GRÄNS FÖR VÄGOMRÅDE
- AVGRÄNSNING MELLAN OLIKA TYPER AV MARKANSPRÅK

V - NYTT VÄGOMRÅDE MED VÄGRÄTT

V1 - NYTT VÄGOMRÅDE MED VÄGRÄTT
V2 - NYTT VÄGOMRÅDE INOM DETALJPLAN DÄR KOMMUNEN ÄR HUVUDMAN FÖR ALLMÄNNA PLATSER

VI - NYTT VÄGOMRÅDE MED INSKRÄNKT VÄGRÄTT

V1 - SERVICEVÄG
V2 - KABEL/KABELSCHAKT

T - TILFÄLLIG NYTTJÄNDERÄTT GÄLLER UNDER BYGGTIDEN, DOCK LÄNGST 6 MÅNADER EFTER SLUTBESIKTNING

T1 - ETABLERINGSYTOR
T2 - NYTTJÄNDE AV ENSKILD VÄG FÖR BYGGVÄG
T3 - BYGGVÄG

ÖVRIGA BETECKNINGAR PÅ PLANKARTAN

- NY MATINGSSTATION
- SERVICEVÄG, VÄGBANEKANTER MED LÄNGDMÄTNING OCH HÖJDSÄTTNING
- LÄNGDMÄTNING E20
- FASTIGHETSGRÄNS
- TRAKTGRÄNS
- FASTIGHETSBETECKNING
- BEFINTLIG VÄG
- BEFINTLIGT RÄCKE
- GRÄNS PLANGRÄNS (OP)
- GRÄNS ALLMÄN PLATSMARK (OP)
- GRÄNS KVARTERSMARK/SPECIALOMRÅDE (OP)

ALTERNATIV KONTAKTLEDNING

- KONTAKTLEDNINGSTOLPE PLACERAS LÄNGS LINJEN MED C/L-MÅTT CA 60m
- NYTT RÄCKE

ALTERNATIV STRÖMSKENA B

- SKENA I VÄGBANAN LÄNGS HELA LINJEN

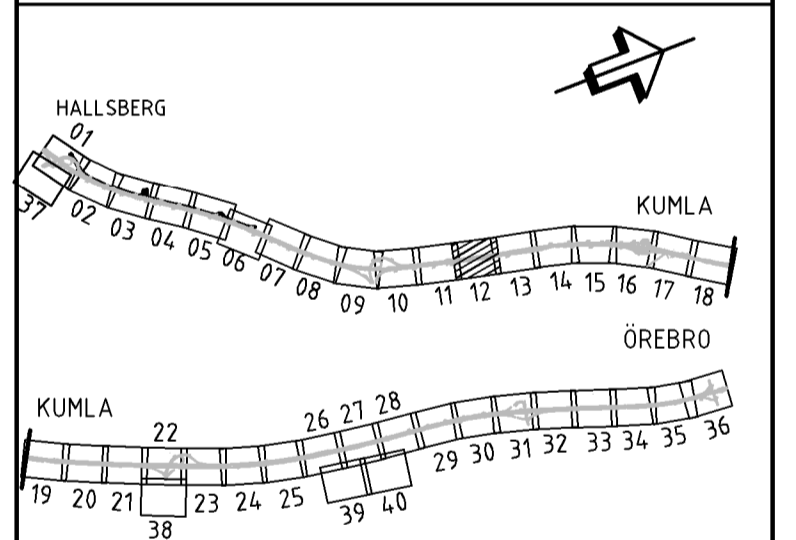
VERKSAMHETER/ÅTGÄRDER SOM UNDANTAS FRÅN FÖRBUD ENLIGT MILJÖBALKEN

- FÖRBUDEN SOM AVSER VERKSAMHET ELLER ÅTGÄRDER INOM GENERellt BIODIVERSITÄTSMARKNÄT (7:11 2 st. MB) GÄLLER INTE BYGGANDE AV ALLMÄN VÄG.
- FÖRBUDEN MOT ÅTGÄRDER INOM STRAND- OCH VATTENSKYDDSMARKNÄT (7:15 MB) GÄLLER INTE BYGGANDE AV ALLMÄN VÄG.

-SKYDDIGHETEN ATT GÖRA ANMÄLAN FÖR SAMRÅD ENLIGT 12:6 GÄLLER INTE FÖR DE VERKSAMHETER OCH ÅTGÄRDER SOM BEHOVS FÖR ATT BYGGA VÄGEN OCH SOM FASTSTÄLLS OCH INGÅR I VÄGOMRÅDE FÖR ALLMÄN VÄG ELLER OMRÅDE FÖR TILFÄLLIG NYTTJÄNDERÄTT.

KOORDINATSYSTEM

SYSTEM I PLAN: SWEREF 99 15 00
SYSTEM I HÖJD: RH 2000



VÄGPLAN

GRANSKNINGSSTATUS / SYFTE

HANDLINGSTYP: **SAMRÅDSHANDLING**

DATUM: 2021-01-22 | LEVERANS / ÄNDRINGS-PM

OBJEKT: **E20 HALLSBERG-ÖREBRO ELVÄG**

DELOMRÅDE / BANDEL: **BRÄNDÅSEN-ADOLFSBERG**

ANLÄGGNINGSDEN: **E20 V FR MARIEBERG TPL 110 T TPL 106**

OBJEKTNUMMER / KM: 170020 | KONSTRUKTIONNUMMER

BESTÄLLARE: **TRAFIKVERKET** | LEVERANTÖR: **wsp**

SKAPAD AV: **TALONEN-TORSTENSSON** | UPPDRAGSNUMMER: 10301422

GOCKÄND AV: **C.GRANMAN** | ÄVDELNING: CIVILS

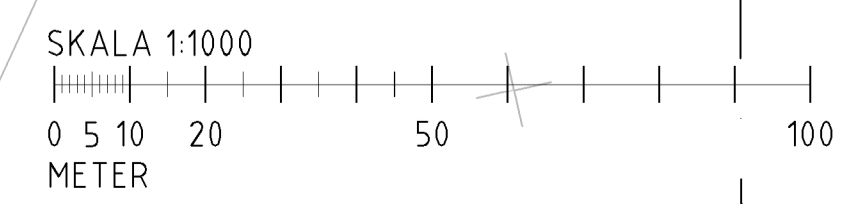
RITNINGSTYP: **PLAN**

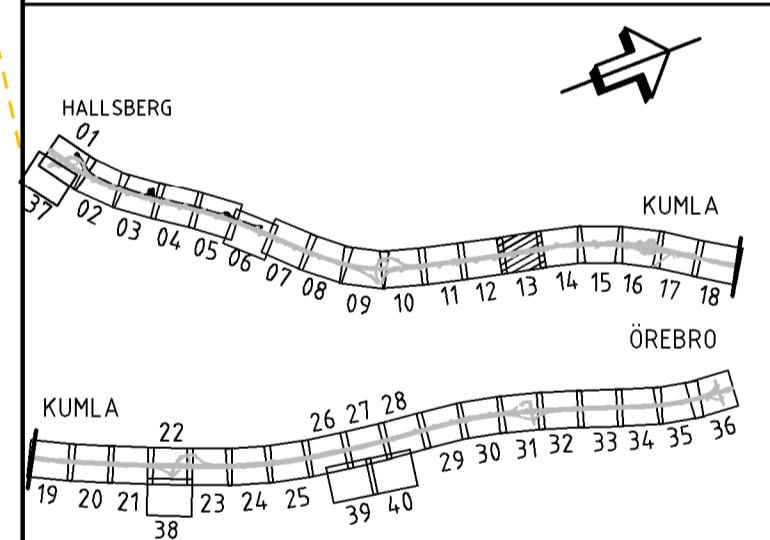
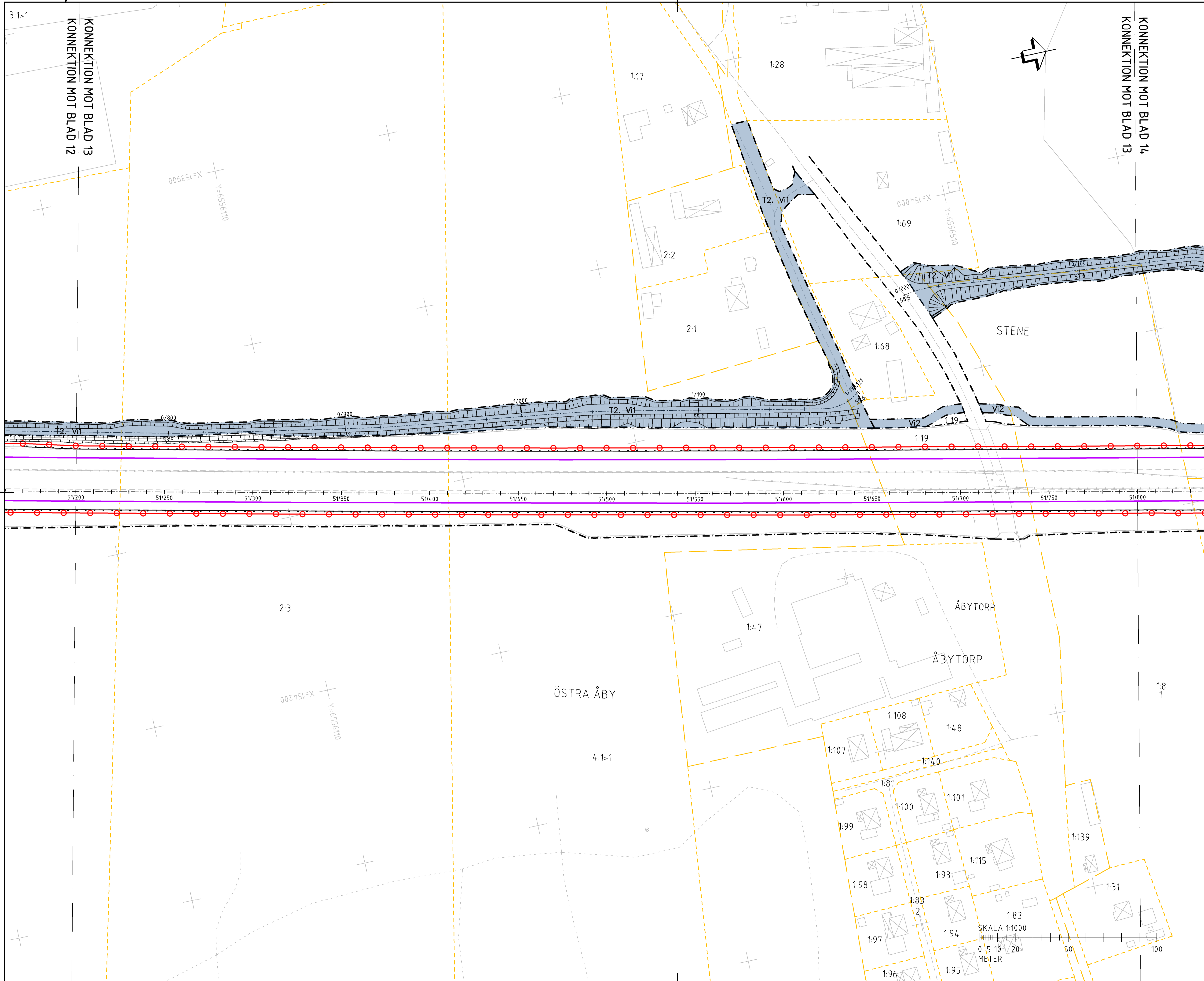
TEKNIKOMRÅDE / INNEHÅLL: **VÄGUTFORMNING OCH TRAFIK**

BESKRIVNING: **PLANKARTA KM 50/600-51/200 STRÖMSKENA B & KONTAKTLEDNING**

SKALA: 1:1000 | FORMAT: A1 | FÖRVALTNINGSNUMMER

RITNINGSSKILLER: 101T02AL | BLAD: 12 | NÄSTA BLAD: 13 | BET:





TYP AV PLAN

VÄGPLAN

GRANSKNINGSSTATUS/SYFTE

HANDLINGSTYP

SAMRÅDSHANDLING

DATUM: 2021-01-22

LEVERANS / ANDRINGSPLAN

OBJEKT

E20 HALLSBERG-ÖREBRO ELVÄG

DELOMRÅDE / BANDEL: BRÄNDÅSEN-ADOLFSBERG

ANLÄGGNINGSDEL: E20 V FR MARIEBERG TPL 110 T TPL 106

OBJEKTNUMMER / KM: 170020

KONSTRUKTIONNUMMER

BESTÄLLARE: TRAFIKVERKET

LEVERANTÖR: **wsp**

SKAPAD AV: TALONEN-TORSTENSSON

UPPRAGSNUMMER: 10301422

GODKÄND AV: C.GRANMAN

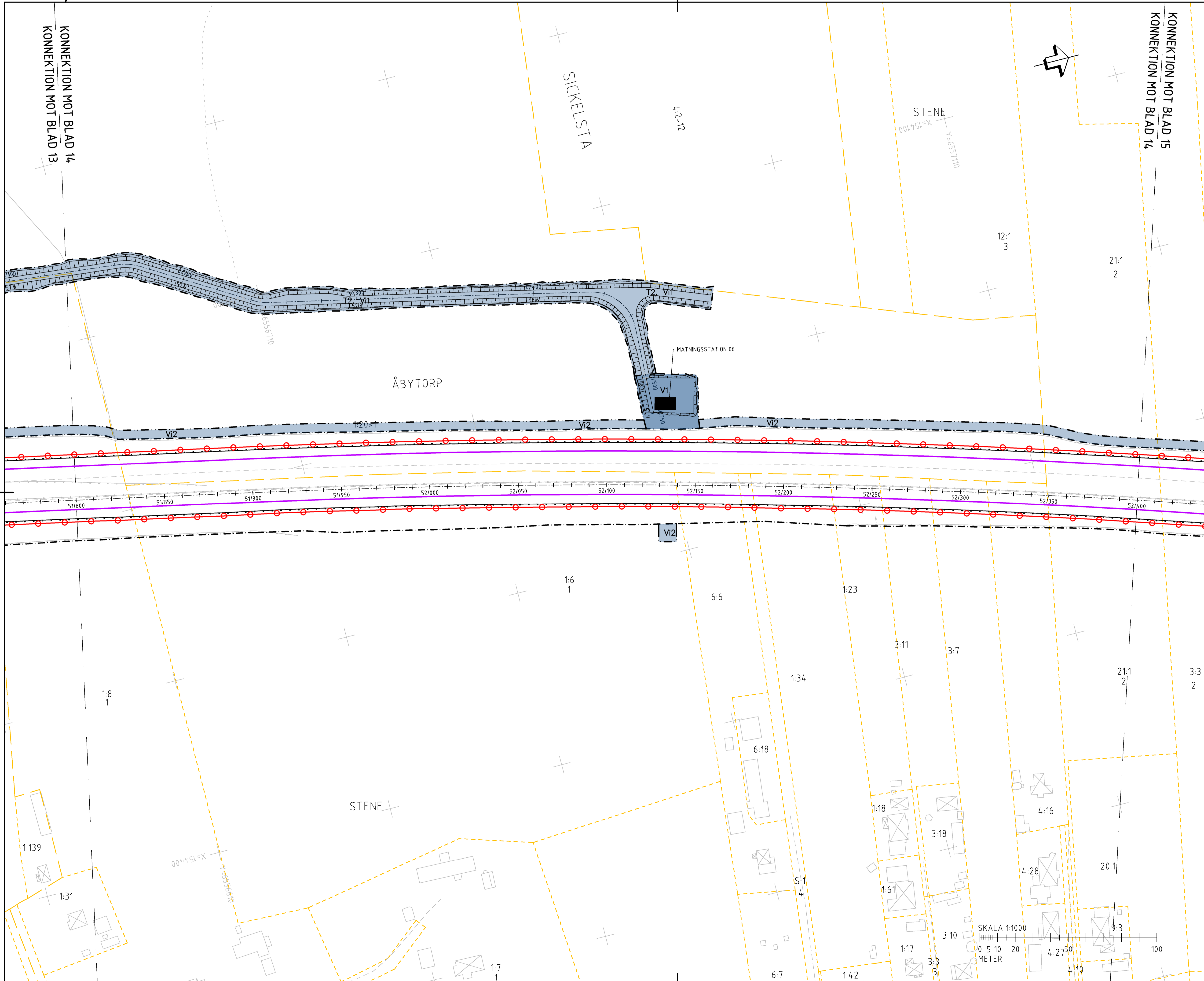
AVDELNING: CIVILS

RITNINGSTYP: PLAN

TEKNIKOMRÅDE / INNEHÅLL: VÄGUTFORMNING OCH TRAFIK

BESKRIVNING: PLANKARTA KM 51/200-51/800 STRÖMSKENA B & KONTAKTLEDNING

SKALA: 1:1000	FORMAT: A1	FÖRVALTNINGSNUMMER
RITNINGSNUMMER: 101T02AM	BLAD: 13	NÄSTA BLAD: 14
	BET:	



TECKENFÖRKLARING

MARKANSPRÅK

- GRÄNS FÖR VÄGOMRÅDE
- AVGRÄNSNING MELLAN OLIKA TYPER AV MARKANSPRÅK
- V** NYTT VÄGOMRÅDE MED VÄGRÄTT
- V1 - NYTT VÄGOMRÅDE MED VÄGRÄTT
- V2 - NYTT VÄGOMRÅDE INOM DETALJPLAN DÄR KOMMUNEN ÄR HUVUDMAN FÖR ALLMÄNNA PLATSER
- VI** NYTT VÄGOMRÅDE MED INSKRÄNKT VÄGRÄTT
- V1 - SERVICEVÄG
- V2 - KABEL/KABELSCHAKT
- T** TILFÄLLIG NYTTJÄNDERÄTT GÄLLER UNDER BYGGTIDEN, DOCK LÄNGST 6 MÅNADER EFTER SLUTBESIKTNING
- T1 - ETABLERINGSYTOR
- T2 - NYTTJÄNDE AV ENSKILD VÄG FÖR BYGGVÄG
- T3 - BYGGVÄG

ÖVRIGA BETECKNINGAR PÅ PLANKARTAN

- NY MATINGSSTATION
- 0/000 0/050 SERVICEVÄG, VÄGBANEKANTER MED LÄNGDMÄTNING OCH HÖJDSÄTTNING
- XX.X XX.X LÄNGDMÄTNING E20
- 0/000 0/050
- FASTIGHETSGRÄNS
- TRAKTGRÄNS
- FASTIGHETSBETECKNING
- 1:12
- BEFINTLIG VÄG
- BEFINTLIGT RÄCKE
- GRÄNS PLANGRÄNS (OP)
- GRÄNS ALLMÄN PLATSMARK (OP)
- GRÄNS KVARTERSMARK/SPECIALOMRÅDE (OP)

ALTERNATIV KONTAKTLEDNING

- KONTAKTLEDNINGSPÄLARE PLACERAS LÄNGS LINJEN MED C/L-MÅTT CA 60m
- NYTT RÄCKE

ALTERNATIV STRÖMSKENA B

- SKENA I VÄGBANAN LÄNGS HELA LINJEN

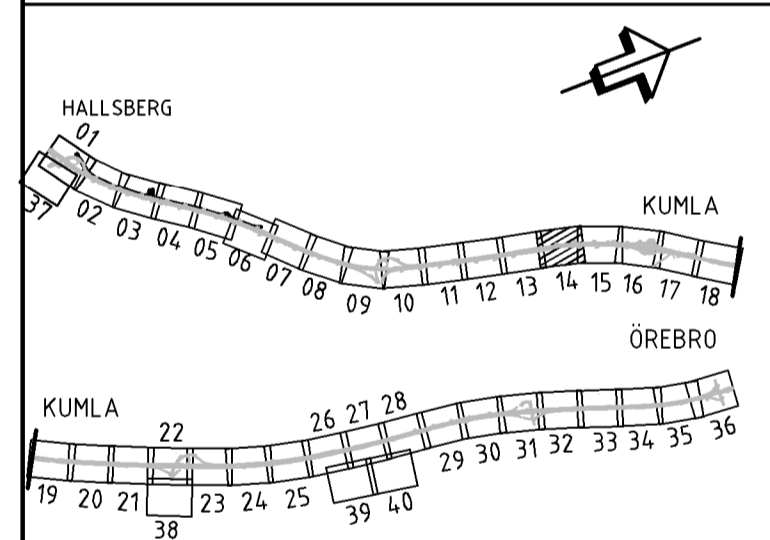
VERKSAMHETER/ÅTGÄRDER SOM UNDANTAS FRÅN FÖRBUD ENLIGT MILJÖBALKEN

- FÖRBUDEN SOM AVSER VERKSAMHET ELLER ÅTGÄRDER INOM GENERellt BIODIVERSITÄTSMARKNÄT (7:11 2 st. MB) GÄLLER INTE BYGGANDE AV ALLMÄN VÄG.
- FÖRBUDEN MOT ÅTGÄRDER INOM STRAND- OCH VATTENSKYDDSMARKNÄT (7:15 MB) GÄLLER INTE BYGGANDE AV ALLMÄN VÄG.

SKYDDIGHETEN ATT GÖRA ANMÄLAN FÖR SAMRÅD ENLIGT 12:6 GÄLLER INTE FÖR DE VERKSAMHETER OCH ÅTGÄRDER SOM BEHOVS FÖR ATT BYGGA VÄGEN OCH SOM FASTSTÄLLS OCH INGÅR I VÄGOMRÅDE FÖR ALLMÄN VÄG ELLER OMRÅDE FÖR TILFÄLLIG NYTTJÄNDERÄTT.

KOORDINATSYSTEM

- SYSTEM I PLAN: SWEREF 99 15 00
- SYSTEM I HÖJD: RH 2000



VÄGPLAN

GRANSKNINGSSTATUS / SYFTE

HANDLINGSTYP: **SAMRÅDSHANDLING**

DATUM: 2021-01-22

OBJEKT: **E20 HALLSBERG-ÖREBRO ELVÄG**

DELOMRÅDE / BANDEL: **BRÄNDÅSEN-ADOLFSBERG**

ANLÄGGNINGSDEN: **E20 V FR MARIEBERG TPL 110 T TPL 106**

OBJEKTNUMMER / KM: 170020

LEVERANTÖR: **TRAFIKVERKET**

SKAPAD AV: **TALONEN-TORSTENSSON**

UPPRAGSNUMMER: 10301422

GODKÄND AV: **C.GRANMAN**

AVDELNING: **CIVILS**

RITNINGSTYP: **PLAN**

TEKNIKOMRÅDE / INNEHÅLL: **VÄGUTFORMNING OCH TRAFIK**

BESKRIVNING: **PLANKARTA KM 51/800-52/400 STRÖMSKENA B & KONTAKTLEDNING**

SKALA: 1:1000

FORMAT: A1

FÖRVALTNINGSNUMMER: 101T02AN

BLAD: 14

NÄSTA BLAD: 15

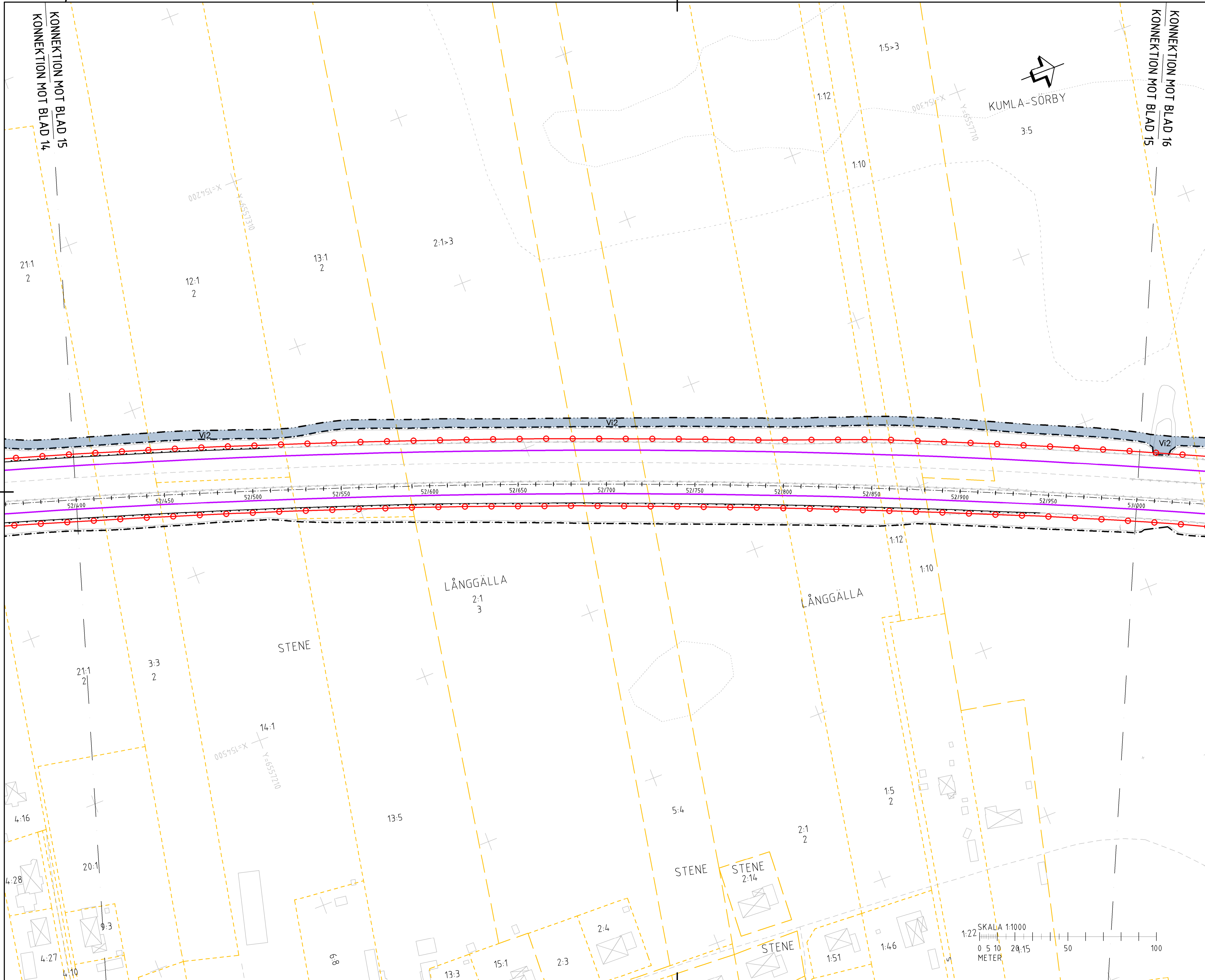
BET: 2

KONNEKTION MOT BLAD 15

KONNEKTION MOT BLAD 14

KONNEKTION MOT BLAD 14

KONNEKTION MOT BLAD 13



TECKENFÖRKLARING

MARKANSPRÅK

- GRÄNS FÖR VÄGOMRÅDE
- AVGRÄNSNING MELLAN OLIKA TYPER AV MARKANSPRÅK
- V** NYTT VÄGOMRÅDE MED VÄGRÄTT
- V1 - NYTT VÄGOMRÅDE MED VÄGRÄTT
- V2 - NYTT VÄGOMRÅDE INOM DETALJPLAN DÄR KOMMUNEN ÄR HUVUDMAN FÖR ALLMÄNNA PLATSER
- VI** NYTT VÄGOMRÅDE MED INSKRÄNKT VÄGRÄTT
- VI1 - SERVICEVÄG
- VI2 - KABEL/KABELSCHAKT
- T** TILFÄLLIG NYTTJANDERÄTT GÄLLER UNDER BYGGTIDEN, DOCK LÄNGST 6 MÅNADER EFTER SLUTBESIKTNING
- T1 - ETABLERINGSYTOR
- T2 - NYTTJANDE AV ENSKILD VÄG FÖR BYGGVÄG
- T3 - BYGGVÄG

ÖVRIGA BETECKNINGAR PÅ PLANKARTAN

- NY MATINGSSTATION
- SERVICEVÄG, VÄGBANEKANTER MED LÄNGDMÄTNING OCH HÖJDSÄTTNING
- LÄNGDMÄTNING E20
- FASTIGHETSGRÄNS
- TRAKTGRÄNS
- FASTIGHETSBECKENING
- BEFINTLIG VÄG
- BEFINTLIGT RÄCKE
- GRÄNS PLANGRÄNS (OP)
- GRÄNS ALLMÄN PLATSMARK (OP)
- GRÄNS KVARTERSMARK/SPECIALOMRÅDE (OP)

ALTERNATIV KONTAKTLEDNING

- KONTAKTLEDNINGSPOLER PLACERAS LÄNGS LINJEN MED C/L-MÄTT CA 60m
- NYTT RÄCKE

ALTERNATIV STRÖMSKENA B

- SKENA I VÄGBANAN LÄNGS HELA LINJEN

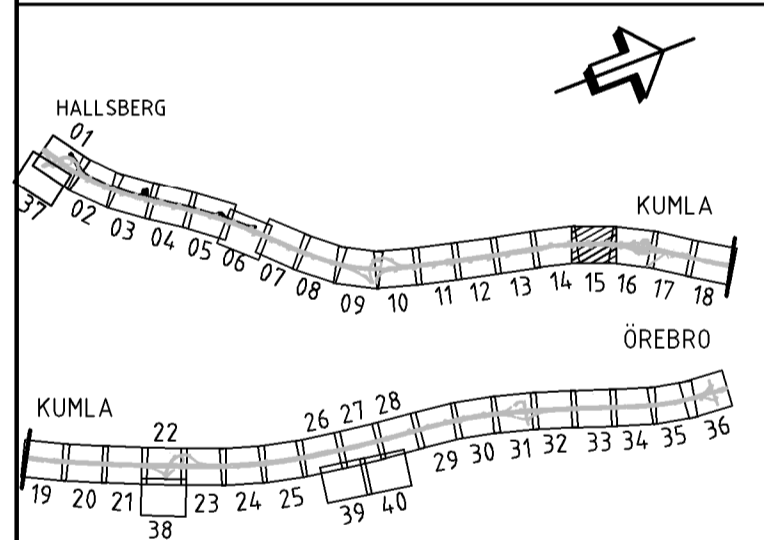
VERKSAMHETER/ÅTGÄRDER SOM UNDANTAS FRÅN FÖRBUD ENLIGT MILJÖBALKEN

- FÖRBUDEN SOM AVSER VERKSAMHET ELLER ÅTGÄRDER INOM GENERellt BIODIVERSITÄTSMÅL (7:11 2 st. MB) GÄLLER INTE BYGGANDE AV ALLMÄN VÄG.
- FÖRBUDEN MOT ÅTGÄRDER INOM STRAND- OCH VATTENSKYDDSMÅL (7:15 MB) GÄLLER INTE BYGGANDE AV ALLMÄN VÄG.

-SKYDDIGHETEN ATT GÖRA ANMÄLAN FÖR SAMRÅD ENLIGT 12:6 GÄLLER INTE FÖR DE VERKSAMHETER OCH ÅTGÄRDER SOM BEHÖVS FÖR ATT BYGGA VÄGEN OCH SOM FASTSTÄLLS OCH INGÅR I VÄGOMRÅDE FÖR ALLMÄN VÄG ELLER OMRÅDE FÖR TILFÄLLIG NYTTJANDERÄTT.

KOORDINATSYSTEM

- SYSTEM I PLAN: SWEREF 99 15 00
- SYSTEM I HÖJD: RH 2000



VÄGPLAN

GRANSKNINGSSTATUS / SYFTE

HANDLINGSTYP: **SAMRÅDSHANDLING**

DATUM: 2021-01-22

OBJEKT: **E20 HALLSBERG-ÖREBRO ELVÄG**

DELOMRÅDE / BANDEL: **BRÄNDÅSEN-ADOLFSBERG**

ANLÄGGNINGSDEN: **E20 V FR MARIEBERG TPL 110 T TPL 106**

OBJEKTNUMMER / KM: 170020

KONSTRUKTIONNUMMER

BESTÄLLARE: **TRAFIKVERKET**

LEVERANTÖR: **wsp**

SKAPAD AV: **TALONEN-TORSTENSSON** UPPDRAGSNUMMER: **10301422**

GOCKÄND AV: **C.GRANMAN** AVDELNING: **CIVILS**

RITNINGSTYP: **PLAN**

TEKNIKOMRÅDE / INNEHÅLL: **VÄGUTFORMNING OCH TRAFIK**

BESKRIVNING: **PLANKARTA KM 52/400-53/000 STRÖMSKENA B & KONTAKTLEDNING**

SKALA: 1:1000

FORMAT: **A1**

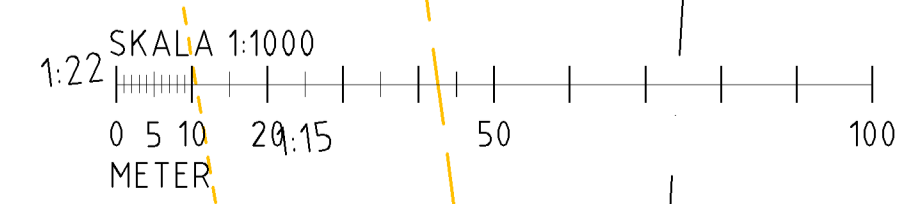
FÖRVALTNINGSNUMMER

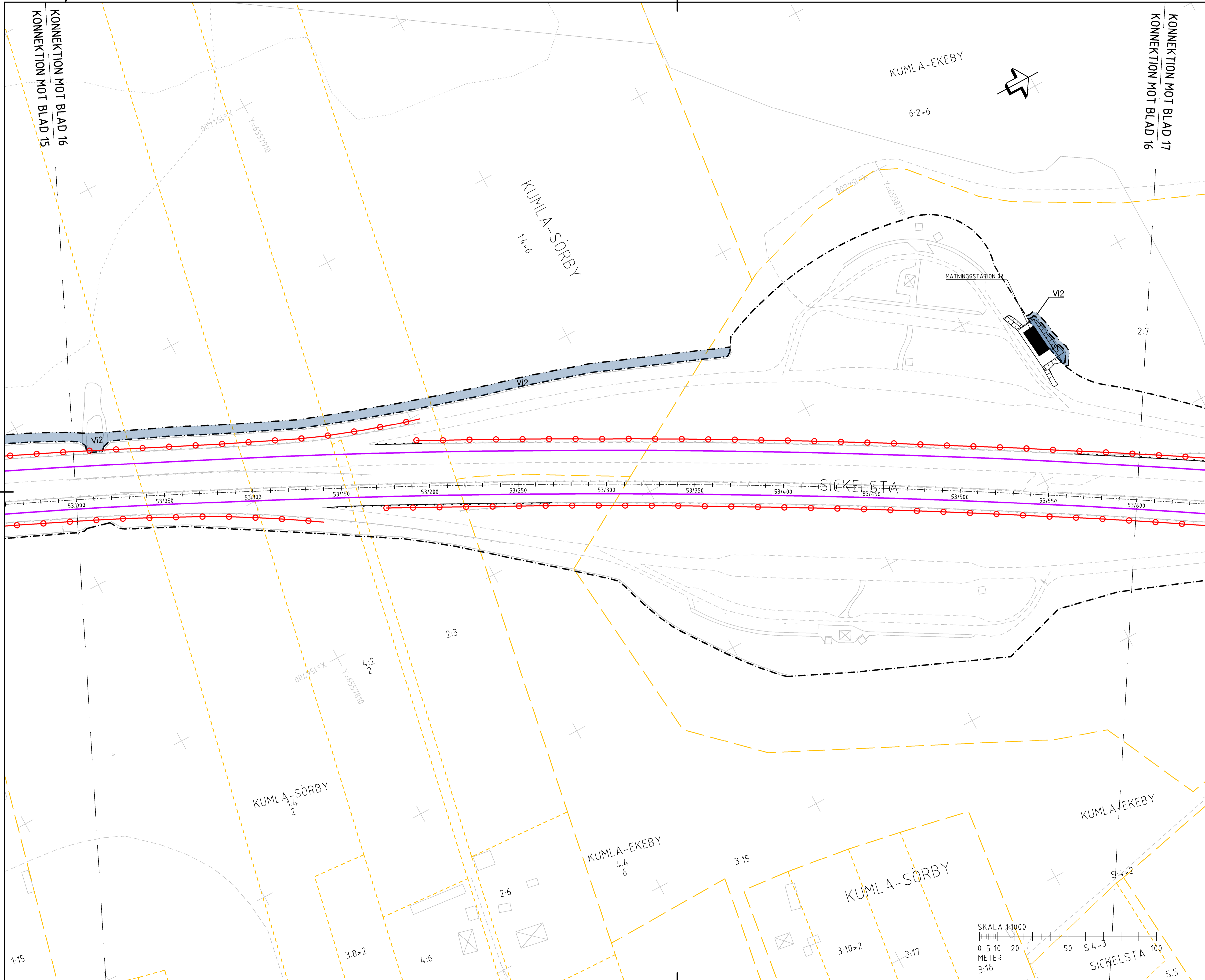
RITNINGSNUMMER: **101T02AO**

BLAD: **15**

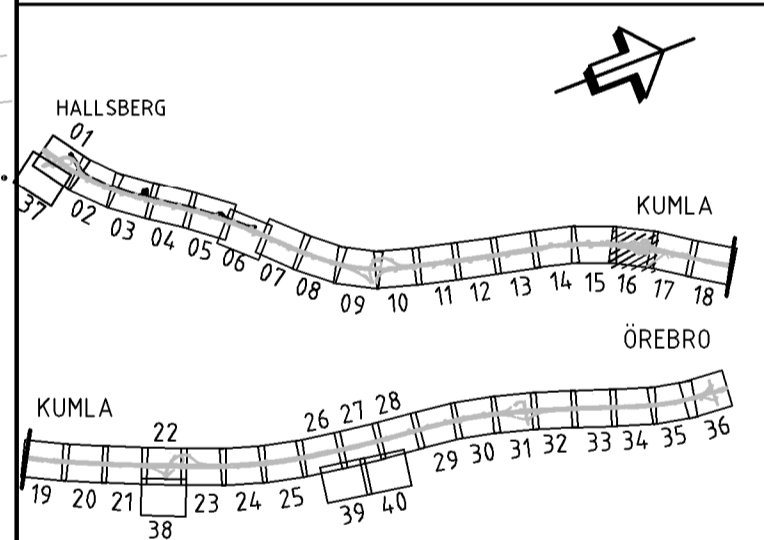
NÄSTA BLAD: **16**

BET

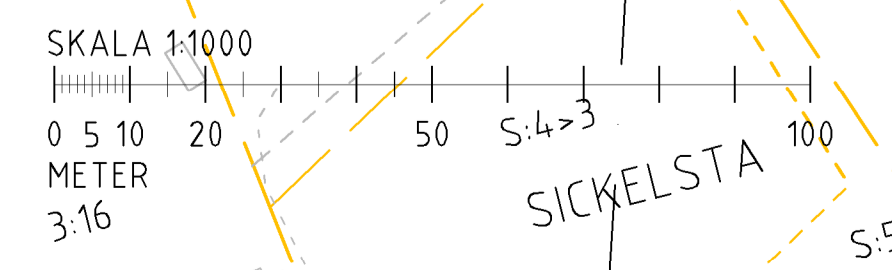


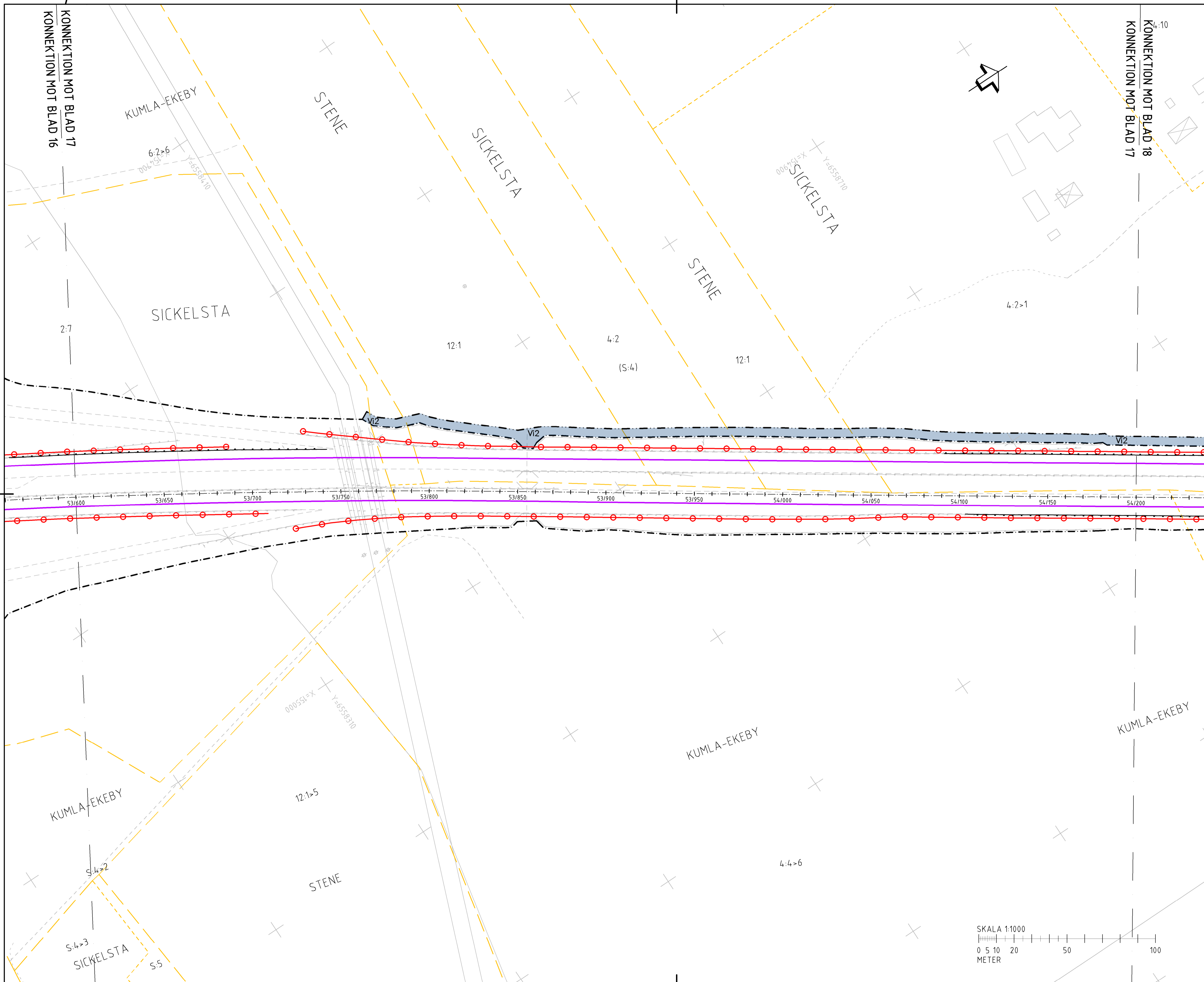


- TECKENFÖRKLARING**
- MARKANSPRÅK**
- GRÄNS FÖR VÄGOMRÅDE
 - AVGRÄNSNING MELLAN OLIKA TYPER AV MARKANSPRÅK
 - V** NYTT VÄGOMRÅDE MED VÄGRÄTT
 - V1 - NYTT VÄGOMRÅDE MED VÄGRÄTT
 - V2 - NYTT VÄGOMRÅDE INOM DETALJPLAN DÄR KOMMUNEN ÄR HUVUDMAN FÖR ALLMÄNNA PLATSER
 - VI** NYTT VÄGOMRÅDE MED INSKRÄNKT VÄGRÄTT
 - V1 - SERVICEVÄG
 - V2 - KABEL/KABELSCHAKT
 - T** TILFÄLLIG NYTTJÄNDERÄTT GÄLLER UNDER BYGGTIDEN, DOCK LÄNGST 6 MÅNADER EFTER SLUTBESIKTNING
 - T1 - ETABLERINGSYTOR
 - T2 - NYTTJÄNDE AV ENSKILD VÄG FÖR BYGGVÄG
 - T3 - BYGGVÄG
- ÖVRIGA BETECKNINGAR PÅ PLANKARTAN**
- NY MATNINGSSTATION
 - SERVICEVÄG, VÄGBANER KANTER MED LÄNGDMÄTNING OCH HÖJDSÄTTNING
 - LÄNGDMÄTNING E20
 - FASTIGHETSGRÄNS
 - TRAKTGRÄNS
 - FASTIGHETSBECKENING
 - 1:12
 - BEFINTLIG VÄG
 - BEFINTLIGT RÄCKE
 - GRÄNS PLANGRÄNS (OP)
 - GRÄNS ALLMÄN PLATSMARK (OP)
 - GRÄNS KVARTERSMARK/SPECIALOMRÅDE (OP)
- ALTERNATIV KONTAKTLEDNING**
- KONTAKTLEDNINGSTOLPE PLACERAS LÄNGS LINJEN MED C/L-MÅTT CA 60m
 - NYTT RÄCKE
- ALTERNATIV STRÖMSKENA B**
- SKENA I VÄGBANAN LÄNGS HELA LINJEN
- VERKSAMHETER/ÅTGÄRDER SOM UNDANTAS FRÅN FÖRBUD ENLIGT MILJÖBALKEN**
- FÖRBUDEN SOM AVSER VERKSAMHET ELLER ÅTGÄRD INOM GENERellt BIODIVERSITÄTSMARKNÄT (7:11 2 st. MB) GÄLLER INTE BYGGANDE AV ALLMÄN VÄG.
 - FÖRBUDEN MOT ÅTGÄRDER INOM STRAND- OCH VATTENSKYDDSMARKNÄT (7:15 MB) GÄLLER INTE BYGGANDE AV ALLMÄN VÄG.
- KOORDINATSYSTEM**
- SYSTEM I PLAN: SWEREF 99 15 00
 - SYSTEM I HÖJD: RH 2000



VÄGPLAN	
GRANSKNINGSSTATUS / SYFTE	
SAMRÅDSHANDLING	
HANDLINGSTYP	LEVERANS / ÄNDRINGSPLAN
DATUM	2021-01-22
OBJEKT	
E20 HALLSBERG-ÖREBRO ELVÄG	
DELOMRÅDE / BANDEL	
BRÄNDÅSEN-ADOLFSBERG	
ANLÄGGNINGSDEN	E20 V FR MARIEBERG TPL 110 T TPL 106
OBJEKTNUMMER / KM	170020
KONSTRUKTIONNUMMER	
BESTÄLLARE	TRAFIKVERKET
LEVERANTÖR	wsp
SKAPAD AV	TALONEN-TORSTENSSON
UPPDRAGSNUMMER	10301422
GODKÄND AV	C.GRANMAN
AVDELNING	CIVILS
RITNINGSTYP	
PLAN	
TEKNIKOMRÅDE / INNEHÅLL	
VÄGUTFORMNING OCH TRAFIK	
BESKRIVNING	
PLANKARTA	
KM 53/000-53/600	
STRÖMSKENA B & KONTAKTLEDNING	
SKALA	1:1000
FORMAT	A1
FÖRVALTNINGSNUMMER	
RITNINGSNUMMER	101T02AP
BLAD	16
NÄSTA BLAD	17
BET	





TECKENFÖRKLARING

MARKANSPRÅK

- GRÄNS FÖR VÄGOMRÅDE
- AVGRÄNSNING MELLAN OLIKA TYPER AV MARKANSPRÅK
- V** NYTT VÄGOMRÅDE MED VÄGRÄTT
- V1 - NYTT VÄGOMRÅDE MED VÄGRÄTT
- V2 - NYTT VÄGOMRÅDE INOM DETALJPLAN DÄR KOMMUNEN ÄR HUVUDMAN FÖR ALLMÄNNA PLATSER
- VI** NYTT VÄGOMRÅDE MED INSKRÄNKT VÄGRÄTT
- V1 - SERVICEVÄG
- V2 - KABEL/KABELSCHAKT
- T** TILFÄLLIG NYTTJÄNDERÄTT GÄLLER UNDER BYGGTIDEN, DOCK LÄNGST 6 MÅNADER EFTER SLUTBESIKTNING
- T1 - ETABLERINGSYTOR
- T2 - NYTTJÄNDE AV ENSKILD VÄG FÖR BYGGVÄG
- T3 - BYGGVÄG

ÖVRIGA BETECKNINGAR PÅ PLANKARTAN

- NY MATINGSSTATION
- SERVICEVÄG, VÄGBANEKANTER MED LÄNGDMÄTNING OCH HÖJDSÄTTNING
- LÄNGDMÄTNING E20
- FASTIGHETSGRÄNS
- TRAKTGRÄNS
- FASTIGHETSBETECKNING
- BEFINTLIG VÄG
- BEFINTLIGT RÄCKE
- GRÄNS PLANGRÄNS (OP)
- GRÄNS ALLMÄN PLATSMARK (OP)
- GRÄNS KVARTERSMARK/SPECIALOMRÅDE (OP)

ALTERNATIV KONTAKTLEDNING

- KONTAKTLEDNINGSPÄLARE PLACERAS LÄNGS LINJEN MED C/L-MÄTT CA 60m
- NYTT RÄCKE

ALTERNATIV STRÖMSKENA B

- SKENA I VÄGBANAN LÄNGS HELA LINJEN

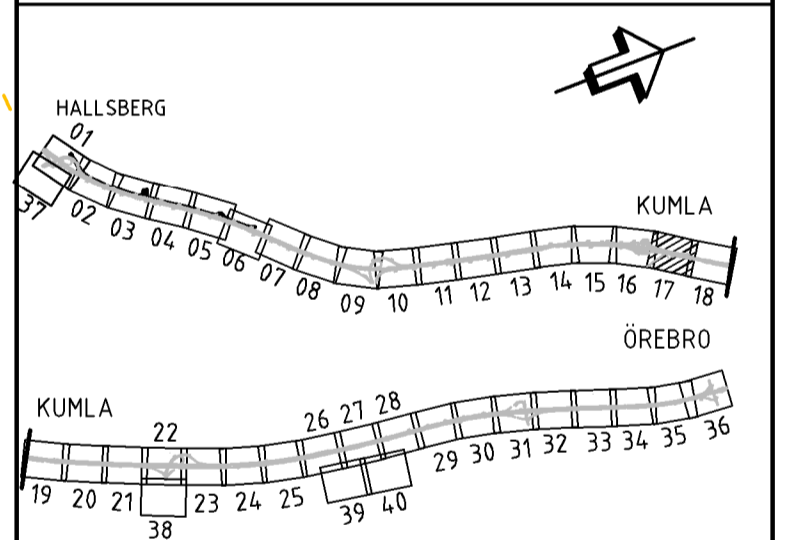
VERKSAMHETER/ÅTGÄRDER SOM UNDANTAS FRÅN FÖRBUD ENLIGT MILJÖBALKEN

- FÖRBUDEN SOM AVSER VERKSAMHET ELLER ÅTGÄRD INOM GENERellt BIODIVERSITÄTSMARKNÄT (7:11 2 st. MB) GÄLLER INTE BYGGANDE AV ALLMÄN VÄG.
- FÖRBUDEN MOT ÅTGÄRDER INOM STRAND- OCH VATTENSKYDDSMARKNÄT (7:15 MB) GÄLLER INTE BYGGANDE AV ALLMÄN VÄG.

-SKYLDIGHETEN ATT GÖRA ANMÄLAN FÖR SAMRÅD ENLIGT 12:6 MB GÄLLER INTE FÖR DE VERKSAMHETER OCH ÅTGÄRDER SOM BEHOVS FÖR ATT BYGGA VÄGEN OCH SOM FASTSTÄLLS OCH INGÅR I VÄGOMRÅDE FÖR ALLMÄN VÄG ELLER OMRÅDE FÖR TILFÄLLIG NYTTJÄNDERÄTT.

KOORDINATSYSTEM

- SYSTEM 1 PLAN: SWEREF 99 15 00
- SYSTEM 1 HÖJD: RH 2000



TYP AV PLAN

VÄGPLAN

GRANSKNINGSSTATUS / SYFTE

HANDLINGSTYP: **SAMRÅDSHANDLING**

DATUM: 2021-01-22

OBJEKT: **E20 HALLSBERG-ÖREBRO ELVÄG**

DELOMRÅDE / BANDEL: **BRÄNDÅSEN-ADOLFSBERG**

ANLÄGGNINGSDEN: **E20 V FR MARIEBERG TPL 110 T TPL 106**

OBJEKTNUMMER / KM: 170020

KONSTRUKTIONNUMMER

BESTÄLLARE: **TRAFIKVERKET**

LEVERANTÖR: **wsp**

SKAPAD AV: **TALONEN-TORSTENSSON**

UPPRÄGGSNUMMER: 10301422

GODKÄND AV: **C.GRANMAN**

AVDELNING: **CIVILS**

RITNINGSTYP: **PLAN**

TEKNIKOMRÅDE / INNEHÅLL: **VÄGUTFORMNING OCH TRAFIK**

BESKRIVNING: **PLANKARTA**
KM 53/600-54/200
STRÖMSKENA B & KONTAKTLEDNING

SKALA: 1:1000

FORMAT: **A1**

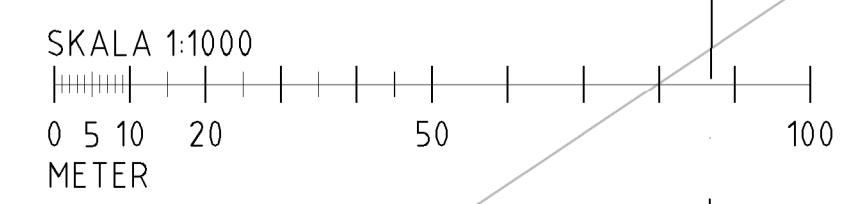
FÖRVALTNINGSNUMMER

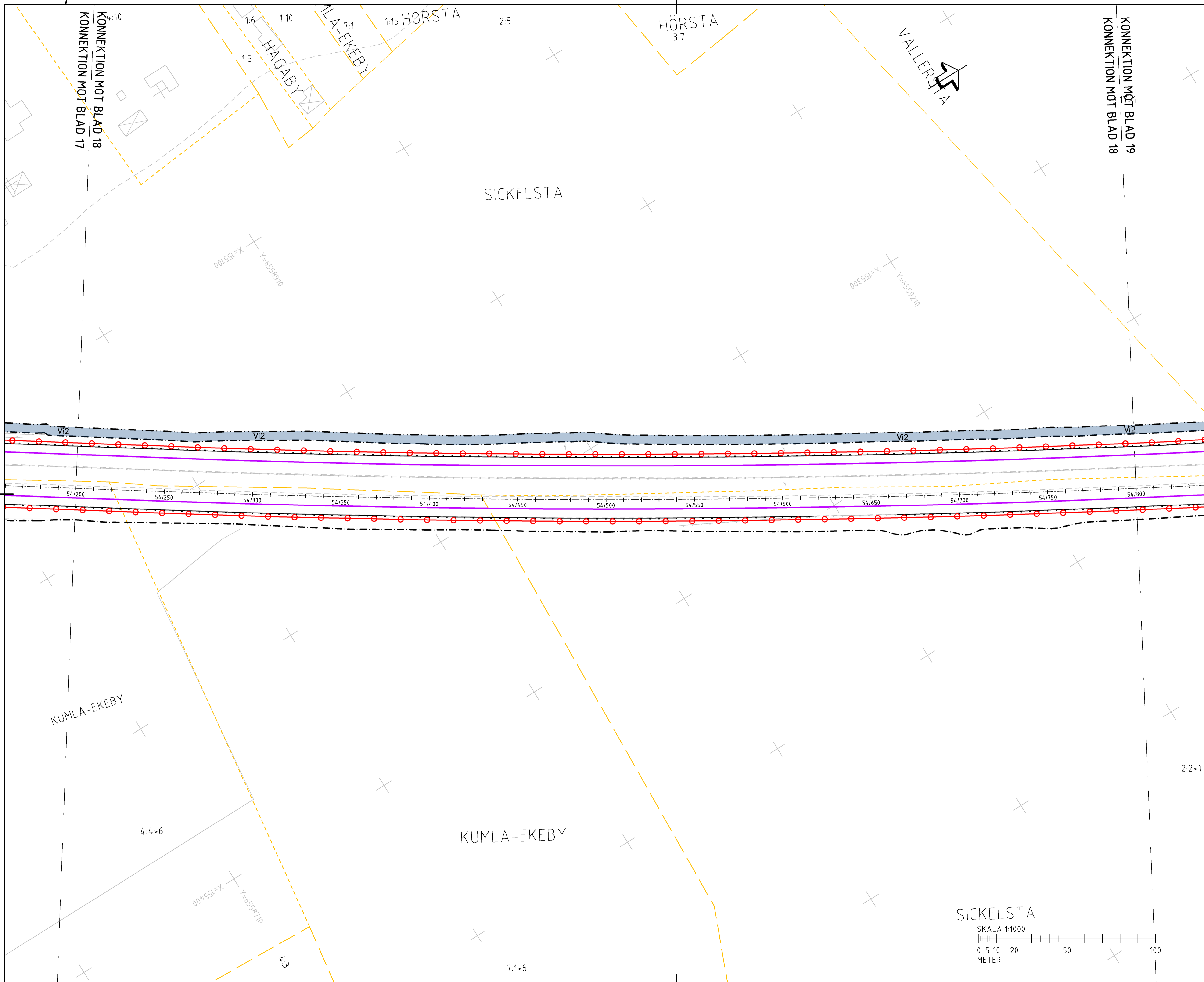
RITNINGSNUMMER: 101T02AQ

BLAD: 17

NÄSTA BLAD: 18

BET:





TECKENFÖRKLARING

MARKANSPRÅK

- GRÄNS FÖR VÄGOMRÅDE
- AVGRÄNSNING MELLAN OLIKA TYPER AV MARKANSPRÅK
- V** NYTT VÄGOMRÅDE MED VÄGRÄTT
- V1 - NYTT VÄGOMRÅDE MED VÄGRÄTT
- V2 - NYTT VÄGOMRÅDE INOM DETALJPLAN DÄR KOMMUNEN ÄR HUVUDMAN FÖR ALLMÄNNA PLATSER
- VI** NYTT VÄGOMRÅDE MED INSKRÄNKT VÄGRÄTT
- VI1 - SERVICEVÄG
- VI2 - KABEL/KABELSCHAKT
- T** TILFÄLLIG NYTTJÄNDERÄTT GÄLLER UNDER BYGGTIDEN, DOCK LÄNGST 6 MÅNADER EFTER SLUTBESIKTNING
- T1 - ETABLERINGSYTOR
- T2 - NYTTJÄNDE AV ENSKILD VÄG FÖR BYGGVÄG
- T3 - BYGGVÄG

ÖVRIGA BETECKNINGAR PÅ PLANKARTAN

- NY MATINGSSTATION
- SERVICEVÄG, VÄGBANEKANTER MED LÄNGDMÄTNING OCH HÖJDSÄTTNING
- LÄNGDMÄTNING E20
- FASTIGHETSGRÄNS
- TRAKTGRÄNS
- FASTIGHETSBECKENING
- BEFINTLIG VÄG
- BEFINTLIG RÄCKE
- GRÄNS PLANGRÄNS (OP)
- GRÄNS ALLMÄN PLATSMARK (OP)
- GRÄNS KVARTERSMARK/SPECIALOMRÅDE (OP)

ALTERNATIV KONTAKTLEDNING

- KONTAKTLEDNINGSTOLPE PLACERAS LÄNGS LINJEN MED C/L-MÅTT CA 60m
- NYTT RÄCKE

ALTERNATIV STRÖMSKEMA B

- SKEMA I VÄGBANAN LÄNGS HELA LINJEN

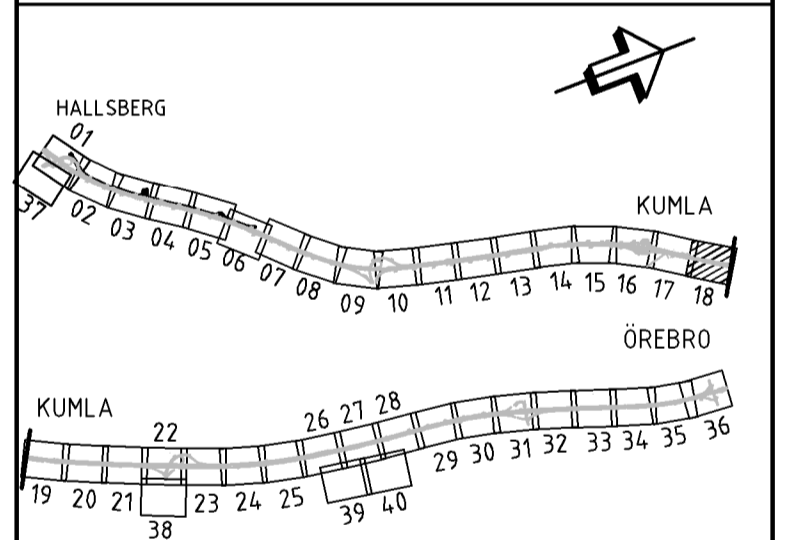
VERKSAMHETER/ÅTGÄRDER SOM UNDANTAS FRÅN FÖRBUD ENLIGT MILJÖBALKEN

- FÖRBUDEN SOM AVSER VERKSAMHET ELLER ÅTGÄRDER INOM GENERellt BIODIVERSITÄTSMARKNÄT (7:11 2 st. MB) GÄLLER INTE BYGGANDE AV ALLMÄN VÄG.
- FÖRBUDEN MOT ÅTGÄRDER INOM STRAND- OCH VATTENSKYDDSMARKNÄT (7:15 MB) GÄLLER INTE BYGGANDE AV ALLMÄN VÄG.

SKYLDIGHETEN ATT GÖRA ANMÄLAN FÖR SAMRÅD ENLIGT 12:6 MB GÄLLER INTE FÖR DE VERKSAMHETER OCH ÅTGÄRDER SOM BEHOVS FÖR ATT BYGGA VÄGEN OCH SOM FASTSTÄLLS OCH INGÅR I VÄGOMRÅDE FÖR ALLMÄN VÄG ELLER OMRÅDE FÖR TILFÄLLIG NYTTJÄNDERÄTT.

KOORDINATSYSTEM

- SYSTEM 1 PLAN: SWEREF 99 15 00
- SYSTEM 1 HÖJD: RH 2000



VÄGPLAN

GRANSKNINGSSTATUS / SYFTE

HANDLINGSTYP: **SAMRÅDSHANDLING**

DATUM: 2021-01-22

OBJEKT: **E20 HALLSBERG-ÖREBRO ELVÄG**

DELOMRÅDE / BANDEL: **BRÄNDÅSEN-ADOLFSBERG**

ANLÄGGNINGSDEN: **E20 V FR MARIEBERG TPL 110 T TPL 106**

OBJEKTNUMMER / KM: 170020

KONSTRUKTIONNUMMER

BESTÄLLARE: **TRAFIKVERKET**

LEVERANTÖR: **wsp**

SKAPAD AV: **TALONEN-TORSTENSSON**

UPPRAGSNUMMER: 10301422

GODKÄND AV: **C.GRANMAN**

AVDELNING: **CIVILS**

RITNINGSTYP: **PLAN**

TEKNIKOMRÅDE / INNEHÅLL: **VÄGUTFORMNING OCH TRAFIK**

BESKRIVNING: **PLANKARTA KM 54/200-54/800 STRÖMSKEMA B & KONTAKTLEDNING**

SKALA: 1:1000

FORMAT: **A1**

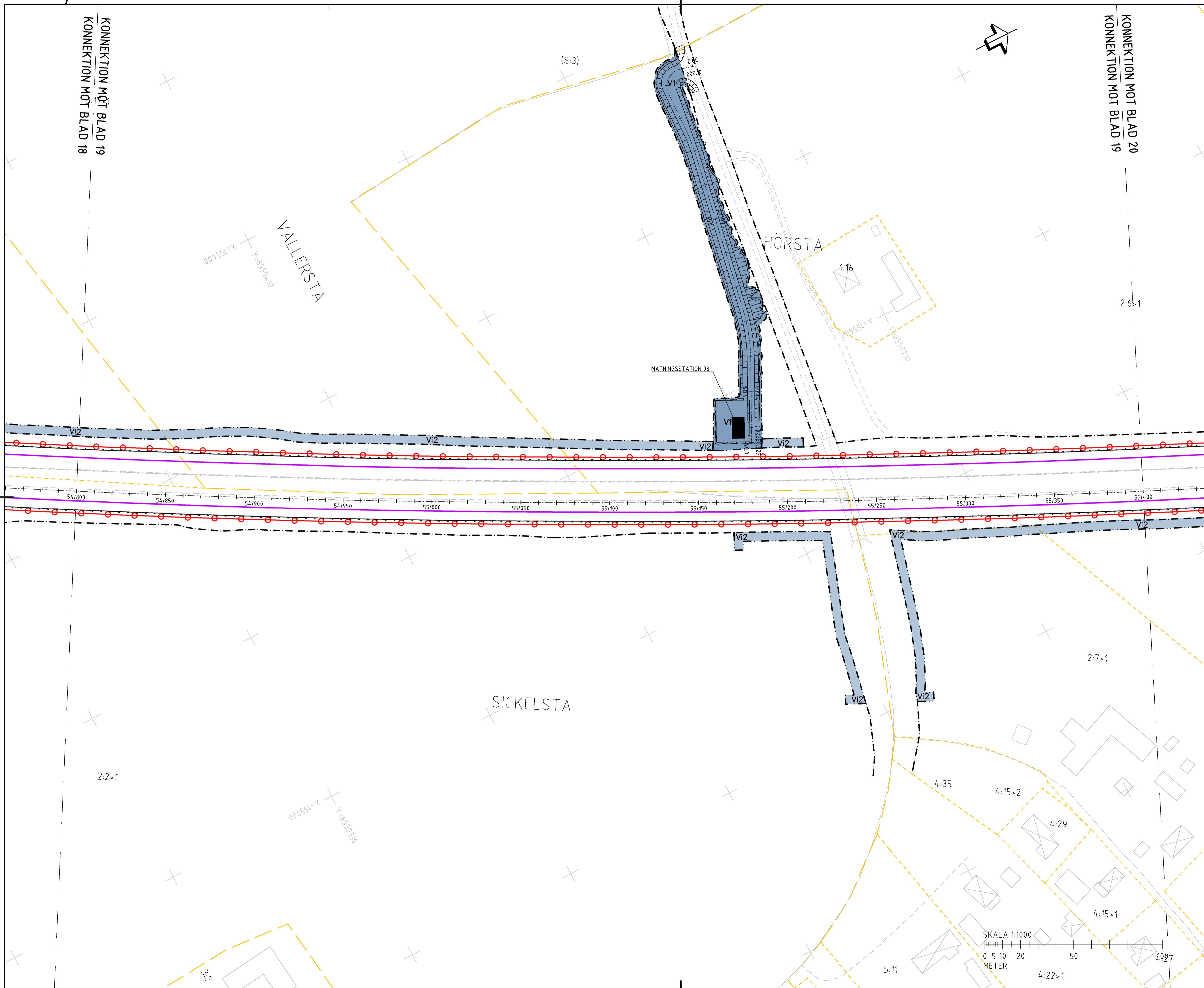
FÖRVALTNINGSNUMMER

RITNINGSNUMMER: 101T02AR

BLAD: 18

NÄSTA BLAD: 19

BET



TECKENFÖRKLARING

MARKANSPRÅK

- GRÄNS FÖR VÄGOMRÅDE
- AVGRÄNSNING MELLAN OLIKA TYPER AV MARKANSPRÅK
- V** NYTT VÄGOMRÅDE MED VÄGRÄTT
- V1 - NYTT VÄGOMRÅDE MED VÄGRÄTT
- V2 - NYTT VÄGOMRÅDE INOM DETALJPLAN DÄR KOMMUNEN ÄR HUVUDMAN FÖR ALLMÄNNA PLATSER
- VI** NYTT VÄGOMRÅDE MED INSKRÄNKT VÄGRÄTT
- VI1 - SERVICEVÄG
- VI2 - KABEL/KABELSCHAKT
- T** TILFÄLLIG NYTTJÄNDERÄTT GÄLLER UNDER BYGGTIDEN, DOCK LÄNGST 6 MÅNADER EFTER SLUTBESIKTNING
- T1 - ETABLERINGSYTOR
- T2 - NYTTJÄNDE AV ENSKILD VÄG FÖR BYGGVÄG
- T3 - BYGGVÄG

ÖVRIGA BETECKNINGAR PÅ PLANKARTAN

- NY MATINGSSTATION
- SERVICEVÄG, VÄGBANEKANTER MED LÄNGDMÄTNING OCH HÖJDSÄTTNING
- LÄNGDMÄTNING E20
- FASTIGHETSGRÄNS
- TRAKTIGRÄNS
- FASTIGHETSBECKENING
- BEFINTLIG VÄG
- BEFINTLIGT RÄCKE
- GRÄNS PLANGRÄNS (OP)
- GRÄNS ALLMÄN PLATSMARK (OP)
- GRÄNS KVARTERSMARK/SPECIALOMRÅDE (OP)

ALTERNATIV KONTAKTLEDNING

- KONTAKTLEDNINGSTOLPE PLACERAS LÄNGS LINJEN MED C/L-MÅTT CA 60m
- NYTT RÄCKE

ALTERNATIV STRÖMSKENA B

- SKENA I VÄGBANAN LÄNGS HELA LINJEN

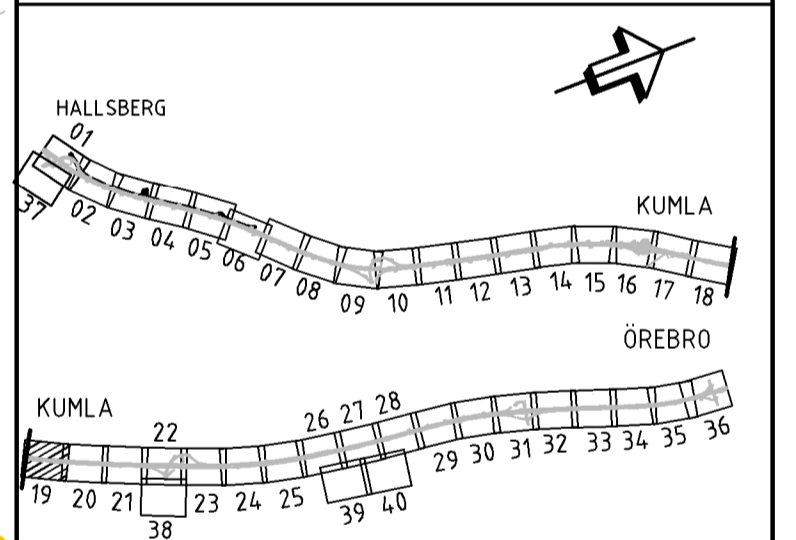
VERKSAMHETER/ÅTGÄRDER SOM UNDANTAS FRÅN FÖRBUD ENLIGT MILJÖBALKEN

- FÖRBUDEN SOM AVSER VERKSAMHET ELLER ÅTGÄRDER INOM GENERellt BIODIVERSITÄTSMÅL (7:11 2 st. MB) GÄLLER INTE BYGGANDE AV ALLMÄN VÄG.
- FÖRBUDEN MOT ÅTGÄRDER INOM STRAND- OCH VATTENSKYDDSMÅL (7:15 MB) GÄLLER INTE BYGGANDE AV ALLMÄN VÄG.

SKYLDIGHETEN ATT GÖRA ANMÄLAN FÖR SAMRÅD ENLIGT 12:6 MB GÄLLER INTE FÖR DE VERKSAMHETER OCH ÅTGÄRDER SOM BEHOVS FÖR ATT BYGGA VÄGEN OCH SOM FASTSTÄLLS OCH INGÅR I VÄGOMRÅDE FÖR ALLMÄN VÄG ELLER OMRÅDE FÖR TILFÄLLIG NYTTJÄNDERÄTT.

KOORDINATSYSTEM

- SYSTEM I PLAN: SWEREF 99 15 00
- SYSTEM I HÖJD: RH 2000



VÄGPLAN

GRANSKNINGSSTATUS / SYFTE

HANDLINGSTYP: **SAMRÅDSHANDLING**

DATUM: 2021-01-22

OBJEKT: **E20 HALLSBERG-ÖREBRO ELVÄG**

DELOMRÅDE / BANDEL: **BRÄNDASEN-ADOLFSBERG**

ANLÄGGNINGSDEN: **E20 V FR MARIEBERG TPL 110 T TPL 106**

OBJEKTNUMMER / KM: 170020

KONSTRUKTIONSNUMMER

BESTÄLLARE: **TRAFIKVERKET**

LEVERANTÖR: **wsp**

SKAPAD AV: **TALONEN-TORSTENSSON**

UPPDRAGSNUMMER: 10301422

GODKÄND AV: **C.GRANMAN**

AVDELNING: **CIVILS**

RITNINGSTYP: **PLAN**

TEKNIKOMRÅDE / INNEHÅLL: **VÄGUTFORMNING OCH TRAFIK**

BESKRIVNING: **PLANKARTA KM 54/800-55/400 STRÖMSKENA B & KONTAKTLEDNING**

SKALA: 1:1000

FORMAT: A1

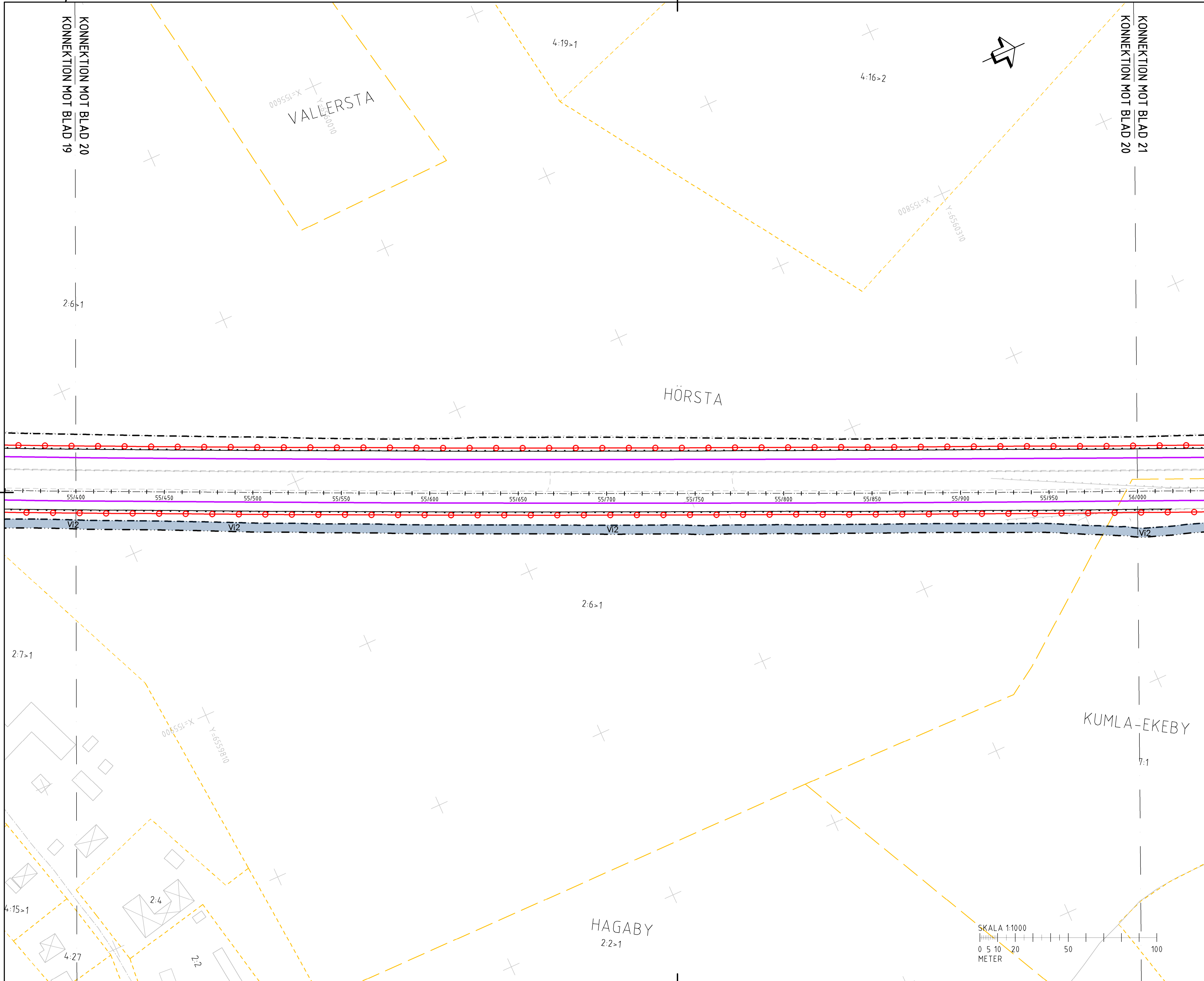
FÖRVALTNINGSNUMMER

RITNINGSNUMMER: 101T02AS

BLAD: 19

NÄSTA BLAD: 20

BET:



KONNEKTION MOT BLAD 20
KONNEKTION MOT BLAD 19

KONNEKTION MOT BLAD 21
KONNEKTION MOT BLAD 20

TECKENFÖRKLARING

MARKANSPRÅK

- GRÄNS FÖR VÄGOMRÅDE
- AVGRÄNSNING MELLAN OLIKA TYPER AV MARKANSPRÅK
- V** NYTT VÄGOMRÅDE MED VÄGRÄTT
 - V1 - NYTT VÄGOMRÅDE MED VÄGRÄTT
 - V2 - NYTT VÄGOMRÅDE INOM DETALJPLAN DÄR KOMMUNEN ÄR HUVUDMAN FÖR ALLMÄNNA PLATSER
- VI** NYTT VÄGOMRÅDE MED INSKRÄNKT VÄGRÄTT
 - V1 - SERVICEVÄG
 - V2 - KABEL/KABELSCHAKT
- T** TILFÄLLIG NYTTJANDERÄTT GÄLLER UNDER BYGGTIDEN, DOCK LÄNGST 6 MÅNADER EFTER SLUTBESIKTNING
 - T1 - ETABLERINGSYTOR
 - T2 - NYTTJANDE AV ENSKILD VÄG FÖR BYGGVÄG
 - T3 - BYGGVÄG

ÖVRIGA BETECKNINGAR PÅ PLANKARTAN

- NY MATINGSSTATION
- SERVICEVÄG, VÄGBANEKANTER MED LÄNGDMÄTNING OCH HÖJDSÄTTNING
- LÄNGDMÄTNING E20
- FASTIGHETSGRÄNS
- TRAKTGRÄNS
- FASTIGHETSBECKENING
- BEFINTLIG VÄG
- BEFINTLIGT RÄCKE
- GRÄNS PLANGRÄNS (OP)
- GRÄNS ALLMÄN PLATSMARK (OP)
- GRÄNS KVARTERSMARK/SPECIALOMRÅDE (OP)

ALTERNATIV KONTAKTLEDNING

- KONTAKTLEDNINGSTOLPE PLACERAS LÄNGS LINJEN MED C/L-MÅTT CA 60m
- NYTT RÄCKE

ALTERNATIV STRÖMSKENA B

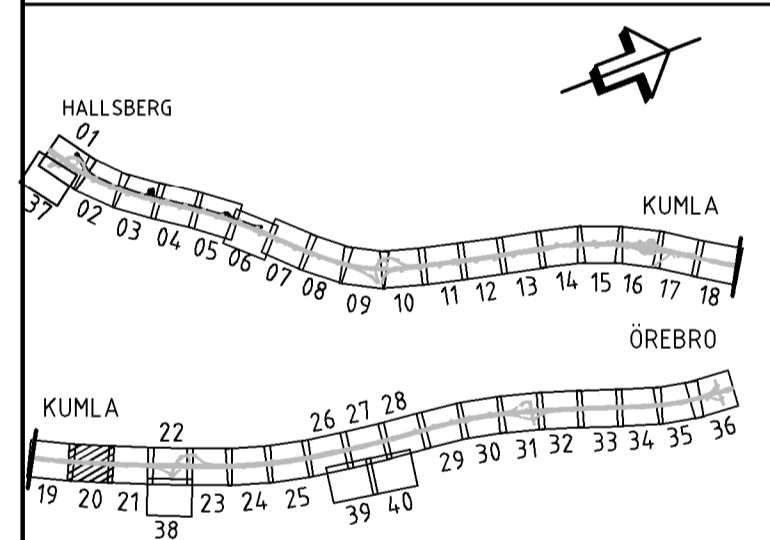
- SKENA I VÄGBANAN LÄNGS HELA LINJEN

VERKSAMHETER/ÅTGÄRDER SOM UNDANTAS FRÅN FÖRBUD ENLIGT MILJÖBALKEN

- FÖRBUDEN SOM AVSER VERKSAMHET ELLER ÅTGÄRD INOM GENERellt BIODIVERSITÄTSMARKNÄT (7:11 2 st. MB) GÄLLER INTE BYGGANDE AV ALLMÄN VÄG.
- FÖRBUDEN MOT ÅTGÄRDER INOM STRAND- OCH VATTENSKYDDSMARKNÄT (7:15 MB) GÄLLER INTE BYGGANDE AV ALLMÄN VÄG.
- SKYLDIGHETEN ATT GÖRA ANMÄLAN FÖR SAMRÅD ENLIGT 12:6 MB GÄLLER INTE FÖR DE VERKSAMHETER OCH ÅTGÄRDER SOM BEHOVS FÖR ATT BYGGA VÄGEN OCH SOM FASTSTÄLLS OCH INGÅR I VÄGOMRÅDE FÖR ALLMÄN VÄG ELLER OMRÅDE FÖR TILFÄLLIG NYTTJANDERÄTT.

KOORDINATSYSTEM

- SYSTEM I PLAN: SWEREF 99 15 00
- SYSTEM I HÖJD: RH 2000



VÄGPLAN

GRANSKNINGSSTATUS / SYFTE

HANDLINGSTYP: **SAMRÅDSHANDLING**

DATUM: 2021-01-22

OBJEKT: **E20 HALLSBERG-ÖREBRO ELVÄG**

DELOMRÅDE / BANDEL: **BRÄNDÅSEN-ADOLFSBERG**

ANLÄGGNINGSDEN: **E20 V FR MARIEBERG TPL 110 T TPL 106**

OBJEKTNUMMER / KM: 170020

BEFÄLLNING: **TRAFIKVERKET**

SKAPAD AV: **TALONEN-TORSTENSSON**

GODKÄND AV: **C.GRANMAN**

RITNINGSTYP: **PLAN**

TEKNIKOMRÅDE / INNEHÅLL: **VÄGUTFORMNING OCH TRAFIK**

BESKRIVNING: **PLANKARTA KM 55/400-56/000 STRÖMSKENA B & KONTAKTLEDNING**

SKALA: 1:1000

FORMAT: A1

FÖRVALTNINGSNUMMER: 10301422

AVDELNING: CIVILS

SKALA: 1:1000

FORMAT: A1

FÖRVALTNINGSNUMMER: 10301422

AVDELNING: CIVILS

RITNINGSTYP: PLAN

TEKNIKOMRÅDE / INNEHÅLL: VÄGUTFORMNING OCH TRAFIK

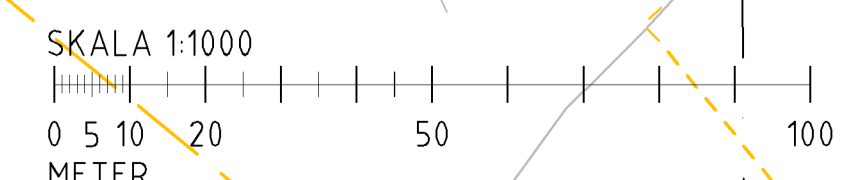
BESKRIVNING: PLANKARTA KM 55/400-56/000 STRÖMSKENA B & KONTAKTLEDNING

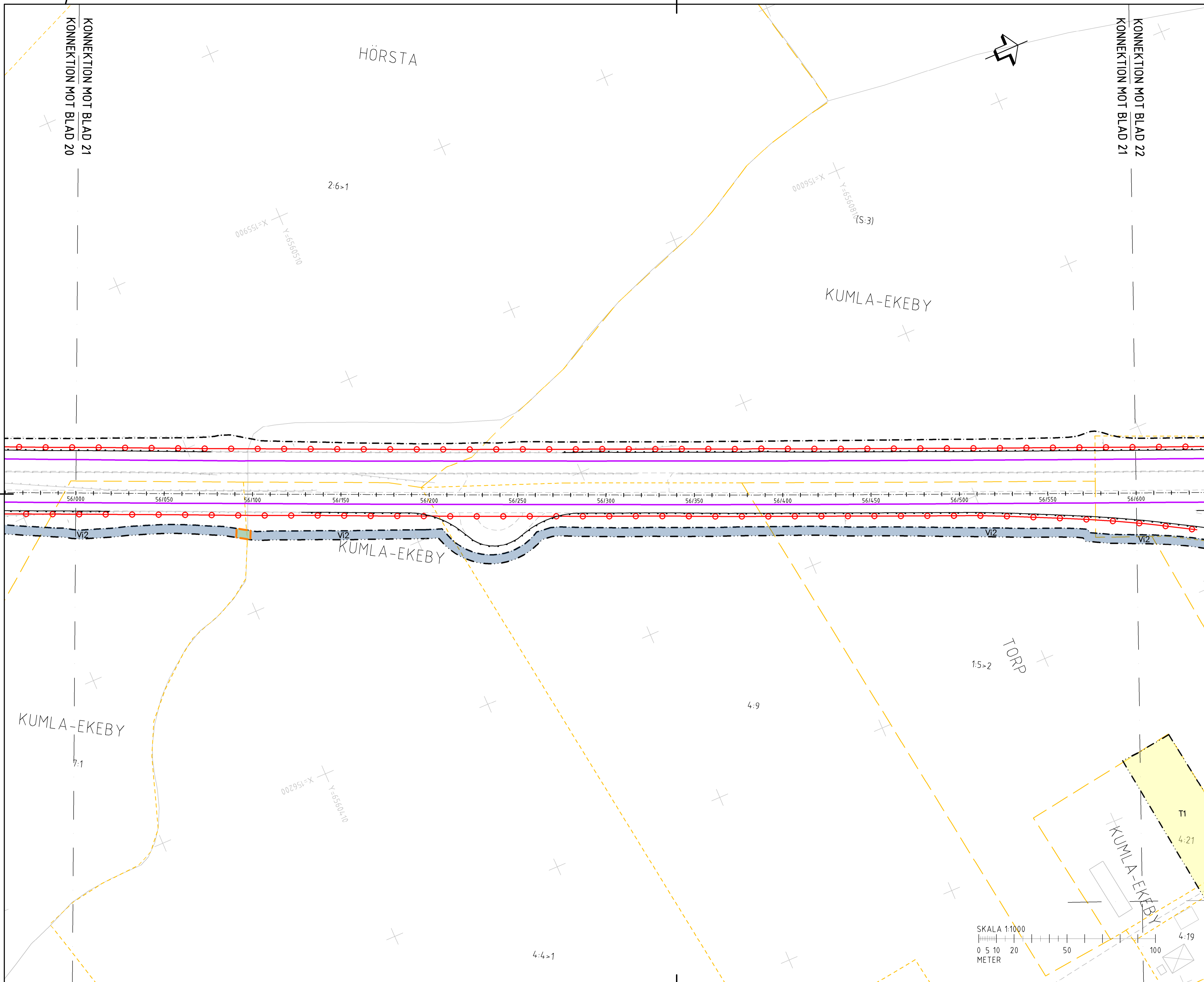
SKALA: 1:1000

FORMAT: A1

FÖRVALTNINGSNUMMER: 10301422

AVDELNING: CIVILS





TECKENFÖRKLARING

MARKANSPRÅK

- GRÄNS FÖR VÄGOMRÅDE
- AVGRÄNSNING MELLAN OLIKA TYPER AV MARKANSPRÅK
- V** NYTT VÄGOMRÅDE MED VÄGRÄTT
- V1 - NYTT VÄGOMRÅDE MED VÄGRÄTT
- V2 - NYTT VÄGOMRÅDE INOM DETALJPLAN DÄR KOMMUNEN ÄR HUVUDMAN FÖR ALLMÄNNA PLATSER
- VI** NYTT VÄGOMRÅDE MED INSKRÄNKT VÄGRÄTT
- V1 - SERVICEVÄG
- V2 - KABEL/KABELSCHAKT
- T** TILFÄLLIG NYTTJÄNDERÄTT GÄLLER UNDER BYGGTIDEN, DOCK LÄNGST 6 MÅNADER EFTER SLUTBESIKTNING
- T1 - ETABLERINGSYTOR
- T2 - NYTTJÄNDE AV ENSKILD VÄG FÖR BYGGVÄG
- T3 - BYGGVÄG

ÖVRIGA BETECKNINGAR PÅ PLANKARTAN

- NY MATINGSSTATION
- SERVICEVÄG, VÄGBANEKANTER MED LÄNGDMÄTNING OCH HÖJDSÄTTNING
- LÄNGDMÄTNING E20
- FASTIGHETSGRÄNS
- TRAKTGRÄNS
- FASTIGHETSBETECKNING
- BEFINTLIG VÄG
- BEFINTLIGT RÄCKE
- GRÄNS PLANGRÄNS (OP)
- GRÄNS ALLMÄN PLATSMARK (OP)
- GRÄNS KVARTERSMARK/SPECIALOMRÅDE (OP)

ALTERNATIV KONTAKTLEDNING

- KONTAKTLEDNINGSTOLPE PLACERAS LÄNGS LINJEN MED C/L-MÅTT CA 60m
- NYTT RÄCKE

ALTERNATIV STRÖMSKENA B

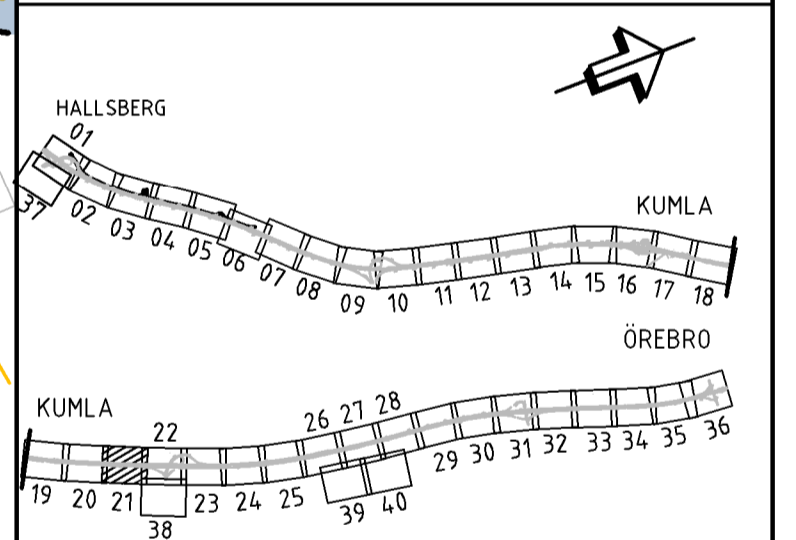
- SKENA I VÄGBANAN LÄNGS HELA LINJEN

VERKSAMHETER/ÅTGÄRDER SOM UNDANTAS FRÅN FÖRBUD ENLIGT MILJÖBALKEN

- FÖRBUDEN SOM AVSER VERKSAMHET ELLER ÅTGÄRD INOM GENERELLT BIODIVERSITÄTSMÅL (7:11 2 st. MB) GÄLLER INTE BYGGANDE AV ALLMÄN VÄG.
- FÖRBUDEN MOT ÅTGÄRDER INOM STRAND- OCH VATTENSKYDDSMÅL (7:15 MB) GÄLLER INTE BYGGANDE AV ALLMÄN VÄG.
- SKYDDIGHETEN ATT GÖRA ANMÄLAN FÖR SAMRÅD ENLIGT 12:6 GÄLLER INTE FÖR DE VERKSAMHETER OCH ÅTGÄRDER SOM BEHÖVS FÖR ATT BYGGA VÄGEN OCH SOM FASTSTÄLLS OCH INGÅR I VÄGOMRÅDE FÖR ALLMÄN VÄG ELLER OMRÅDE FÖR TILFÄLLIG NYTTJÄNDERÄTT.

KOORDINATSYSTEM

- SYSTEM I PLAN: SWEREF 99 15 00
- SYSTEM I HÖJD: RH 2000



VÄGPLAN

GRANSKNINGSSTATUS / SYFTE

HANDLINGSTYP: **SAMRÅDSHANDLING**

DATUM: 2021-01-22

OBJEKT: **E20 HALLSBERG-ÖREBRO ELVÄG**

DELOMRÅDE / BANDEL: **BRÄNDÅSEN-ADOLFSBERG**

ANLÄGGNINGSDEL: **E20 V FR MARIEBERG TPL 110 T TPL 106**

OBJEKTNUMMER / KM: 170020

KONSTRUKTIONNUMMER

BESTÄLLARE: **TRAFIKVERKET**

LEVERANTÖR: **wsp**

SKAPAD AV: **TALONEN-TORSTENSSON**

UPPDRAGSNUMMER: **10301422**

GOCKÄND AV: **C.GRANMAN**

AVDELNING: **CIVILS**

RITNINGSTYP: **PLAN**

TEKNIKOMRÅDE / INNEHÅLL: **VÄGUTFORMNING OCH TRAFIK**

BESKRIVNING: **PLANKARTA KM 56/000-56/600 STRÖMSKENA B & KONTAKTLEDNING**

SKALA: **1:1000**

FORMAT: **A1**

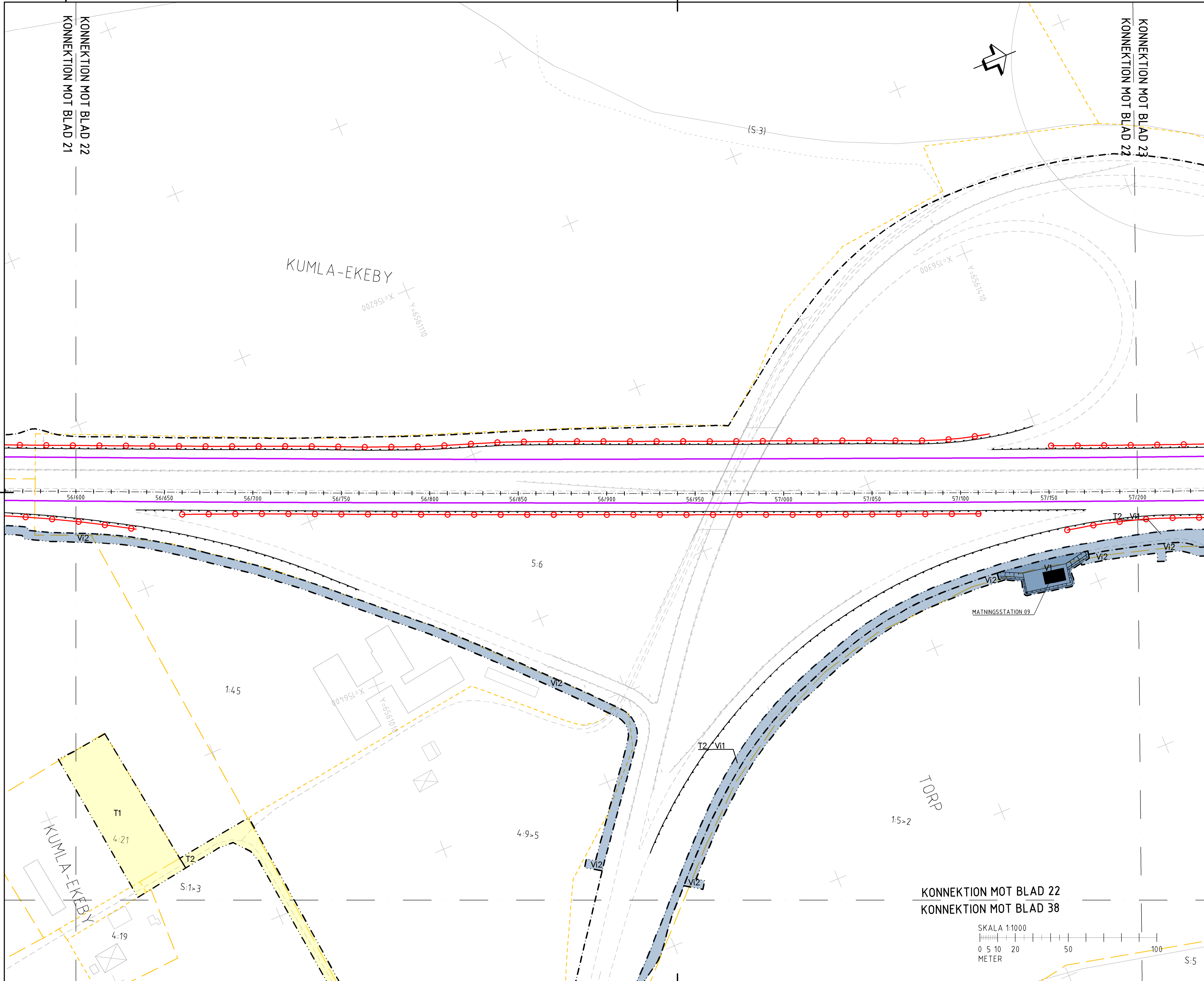
FÖRVALTNINGSNUMMER

RITNINGSNUMMER: **101T02AU**

BLAD: **21**

NÄSTA BLAD: **22**

BET



TECKENFÖRKLARING

MARKANSPRÅK

- GRÄNS FÖR VÄGOMRÅDE
- AVGRÄNSNING MELLAN OLIKA TYPER AV MARKANSPRÅK
- V** NYTT VÄGOMRÅDE MED VÄGRÄTT
- V1 - NYTT VÄGOMRÅDE MED VÄGRÄTT
- V2 - NYTT VÄGOMRÅDE INOM DETALJPLAN DÄR KOMMUNEN ÄR HUVUDMAN FÖR ALLMÄNNA PLATSER
- VI** NYTT VÄGOMRÅDE MED INSKRÄNKT VÄGRÄTT
- V1 - SERVICEVÄG
- V2 - KABEL/KABELSCHAKT
- T** TILFÄLLIG NYTTJÄNDERÄTT GÄLLER UNDER BYGGTIDEN, DOCK LÄNGST 6 MÅNADER EFTER SLUTBESIKTNING
- T1 - ETABLERINGSYTOR
- T2 - NYTTJÄNDE AV ENSKILD VÄG FÖR BYGGVÄG
- T3 - BYGGVÄG

ÖVRIGA BETECKNINGAR PÅ PLANKARTAN

- NY MATNINGSSTATION
- 0/000 0/050 SERVICEVÄG, VÄGBANEKANTER MED LÄNGDMÄTNING OCH HÖJDSÄTTNING
- XX.X XX.X LÄNGDMÄTNING E20
- 0/000 0/050 FASTIGHETSGRÄNS
- 1:12 TRAKTGRÄNS
- FASTIGHETSBECKENING
- BEFINTLIG VÄG
- BEFINTLIGT RÄCKE
- GRÄNS PLANGRÄNS (OP)
- GRÄNS ALLMÄN PLATSMARK (OP)
- GRÄNS KVARTERSMARK/SPECIALOMRÅDE (OP)

ALTERNATIV KONTAKTLEDNING

- KONTAKTLEDNINGSPÄLARE PLACERAS LÄNGS LINJEN MED C/L-MÅTT CA 60m
- NYTT RÄCKE

ALTERNATIV STRÖMSKENA B

- SKENA I VÄGBANAN LÄNGS HELA LINJEN

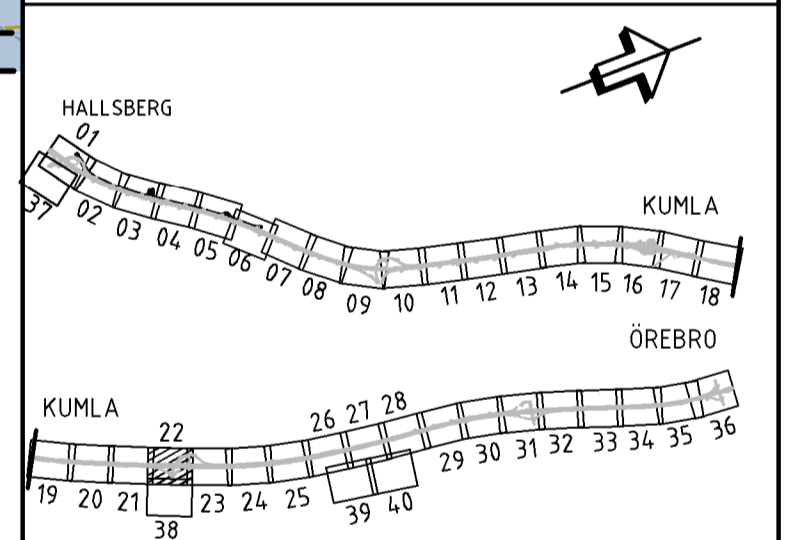
VERKSAMHETER/ÅTGÄRDER SOM UNDANTAS FRÅN FÖRBUD ENLIGT MILJÖBALKEN

- FÖRBUDEN SOM AVSER VERKSAMHET ELLER ÅTGÄRD INOM GENERELLT BIODIVERSITÄTSMÅL (7:11 2 st. MB) GÄLLER INTE BYGGANDE AV ALLMÄN VÄG.
- FÖRBUDEN MOT ÅTGÄRDER INOM STRAND- OCH VATTENSKYDDSMÅL (7:15 MB) GÄLLER INTE BYGGANDE AV ALLMÄN VÄG.

-SKYDDIGHETEN ATT GÖRA ANMÄLAN FÖR SAMRÅD ENLIGT 12:6 MB GÄLLER INTE FÖR DE VERKSAMHETER OCH ÅTGÄRDER SOM BEHOVS FÖR ATT BYGGA VÄGEN OCH SOM FASTSTÄLLS OCH INGÅR I VÄGOMRÅDE FÖR ALLMÄN VÄG ELLER OMRÅDE FÖR TILFÄLLIG NYTTJÄNDERÄTT.

KOORDINATSYSTEM

- SYSTEM I PLAN: SWEREF 99 15 00
- SYSTEM I HÖJD: RH 2000



VÄGPLAN

GRANSKNINGSSTATUS / SYFTE

HANDLINGSTYP: **SAMRÅDSHANDLING**

DATUM: 2021-01-22

OBJEKT: **E20 HALLSBERG-ÖREBRO ELVÄG**

DELOMRÅDE / BANDEL: **BRÄNDÅSEN-ADOLFSBERG**

ANLÄGGNINGSDIAGRAM: **E20 V FR MÄRIEBERG TPL 110 T TPL 106**

OBJEKTNUMMER / KM: 170020

BESTÄLLARE: TRAFIKVERKET

LEVERANTÖR: **wsp**

SKAPAD AV: TALONEN-TORSTENSSON

UPPRAGSNUMMER: 10301422

GODKÄND AV: C.GRANMAN

AVDELNING: CIVILS

RITNINGSTYP: **PLAN**

TEKNIKOMRÅDE / INNEHÅLL: **VÄGUTFORMNING OCH TRAFIK**

BESKRIVNING: **PLANKARTA KM 56/600-57/200 STRÖMSKENA B & KONTAKTLEDNING**

SKALA: 1:1000

FORMAT: A1

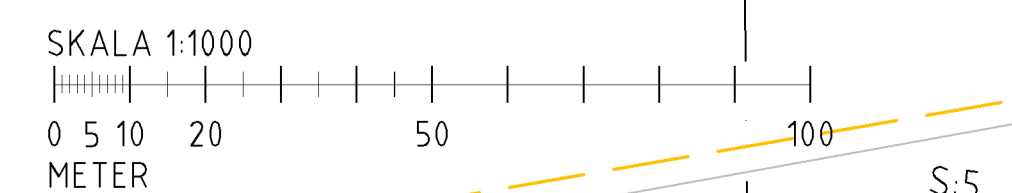
FÖRVALTNINGSNUMMER: 101T02AV

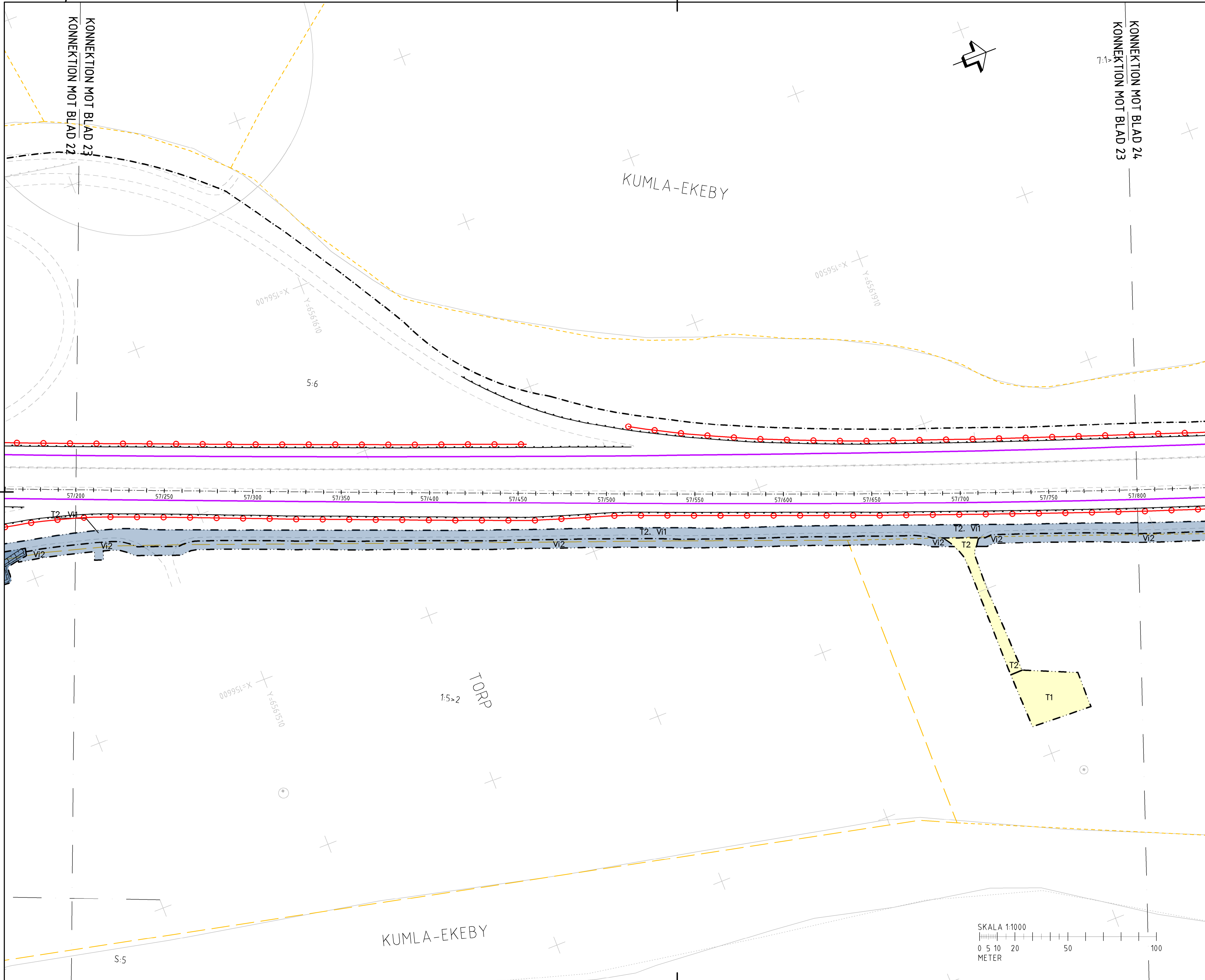
BLAD: 22

NÄSTA BLAD: 23

BET: 1

KONNEKTION MOT BLAD 22
KONNEKTION MOT BLAD 38





TECKENFÖRKLARING

MARKANSPRÅK

- GRÄNS FÖR VÄGOMRÅDE
- AVGRÄNSNING MELLAN OLIKA TYPER AV MARKANSPRÅK
- V** NYTT VÄGOMRÅDE MED VÄGRÄTT
- V1 - NYTT VÄGOMRÅDE MED VÄGRÄTT
- V2 - NYTT VÄGOMRÅDE INOM DETALJPLAN DÄR KOMMUNEN ÄR HUVUDMAN FÖR ALLMÄNNA PLATSER
- VI** NYTT VÄGOMRÅDE MED INSKRÄNKT VÄGRÄTT
- VI1 - SERVICEVÄG
- VI2 - KABEL/KABELSCHAKT
- T** TILFÄLLIG NYTTJÄNDERÄTT GÄLLER UNDER BYGGTIDEN, DOCK LÄNGST 6 MÅNADER EFTER SLUTBESIKTNING
- T1 - ETABLERINGSYTOR
- T2 - NYTTJÄNDE AV ENSKILD VÄG FÖR BYGGVÄG
- T3 - BYGGVÄG

ÖVRIGA BETECKNINGAR PÅ PLANKARTAN

- NY MATINGSSTATION
- 0/000 - 0/050 SERVICEVÄG, VÄGBANEKANTER MED LÄNGDMÄTNING OCH HÖJDSÄTTNING
- XX.X - XX.X LÄNGDMÄTNING E20
- 0/000 - 0/050 FASTIGHETSGRÄNS
- TRAKTGRÄNS
- 1:12 FASTIGHETSBECKENING
- BEFINTLIG VÄG
- BEFINTLIGT RÄCKE
- GRÄNS PLANGRÄNS (OP)
- GRÄNS ALLMÄN PLATSMARK (OP)
- GRÄNS KVARTERSMARK/SPECIALOMRÅDE (OP)

ALTERNATIV KONTAKTLEDNING

- KONTAKTLEDNINGSTOLPE PLACERAS LÄNGS LINJEN MED C/L-MÅTT CA 60m
- NYTT RÄCKE

ALTERNATIV STRÖMSKENA B

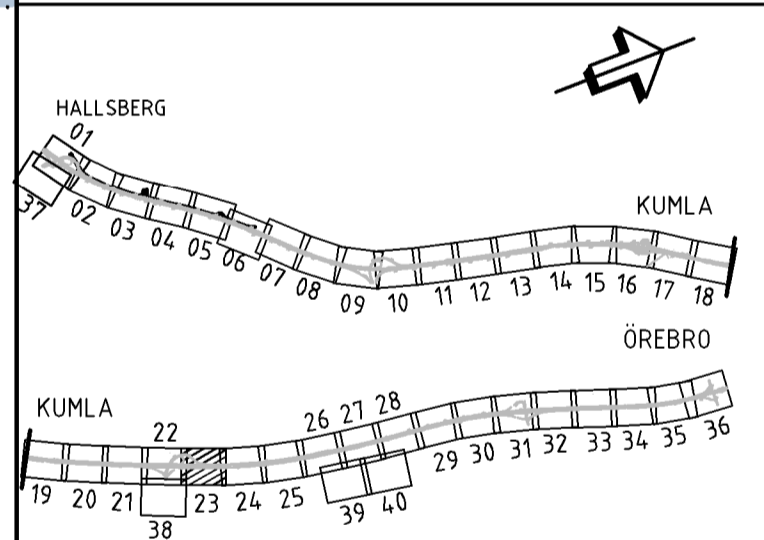
- SKENA I VÄGBANAN LÄNGS HELA LINJEN

VERKSAMHETER/ÅTGÄRDER SOM UNDANTAS FRÅN FÖRBUDET ENLIGT MILJÖBALKEN

- FÖRBUDET SOM AVSER VERKSAMHET ELLER ÅTGÄRDER INOM GENERellt BIODIVERSITÄTSMARKNÄT (7:11 2 st. MB) GÄLLER INTE BYGGANDE AV ALLMÄN VÄG.
- FÖRBUDET MOT ÅTGÄRDER INOM STRAND- OCH VATTENSKYDDSMARKNÄT (7:15 MB) GÄLLER INTE BYGGANDE AV ALLMÄN VÄG.
- SKYDDIGHETEN ATT GÖRA ANMÄLAN FÖR SAMRÅD ENLIGT 12:6 MB GÄLLER INTE FÖR DE VERKSAMHETER OCH ÅTGÄRDER SOM BEHOVS FÖR ATT BYGGA VÄGEN OCH SOM FASTSTÄLLS OCH INGÅR I VÄGOMRÅDE FÖR ALLMÄN VÄG ELLER OMRÅDE FÖR TILFÄLLIG NYTTJÄNDERÄTT.

KOORDINATSYSTEM

SYSTEM I PLAN: SWEREF 99 15 00
SYSTEM I HÖJD: RH 2000



VÄGPLAN

GRANSKNINGSSTATUS / SYFTE

HANDLINGSTYP: **SAMRÅDSHANDLING**

DATUM: 2021-01-22

OBJEKT: **E20 HALLSBERG-ÖREBRO ELVÄG**

DELOMRÅDE / BANDEL: **BRÄNDÅSEN-ADOLFSBERG**

ANLÄGGNINGSDEN: **E20 V FR MARIEBERG TPL 110 T TPL 106**

OBJEKTNUMMER / KM: 170020

KONSTRUKTIONNUMMER

BESTÄLLARE: **TRAFIKVERKET**

LEVERANTÖR: **wsp**

SKAPAD AV: **TALONEN-TORSTENSSON**

UPPDRAGSNUMMER: 10301422

GODKÄND AV: **C.GRANMAN**

AVDELNING: **CIVILS**

RITNINGSTYP: **PLAN**

TEKNIKOMRÅDE / INNEHÅLL: **VÄGUTFORMNING OCH TRAFIK**

BESKRIVNING: **PLANKARTA KM 57/200-57/800 STRÖMSKENA B & KONTAKTLEDNING**

SKALA: 1:1000

FORMAT: **A1**

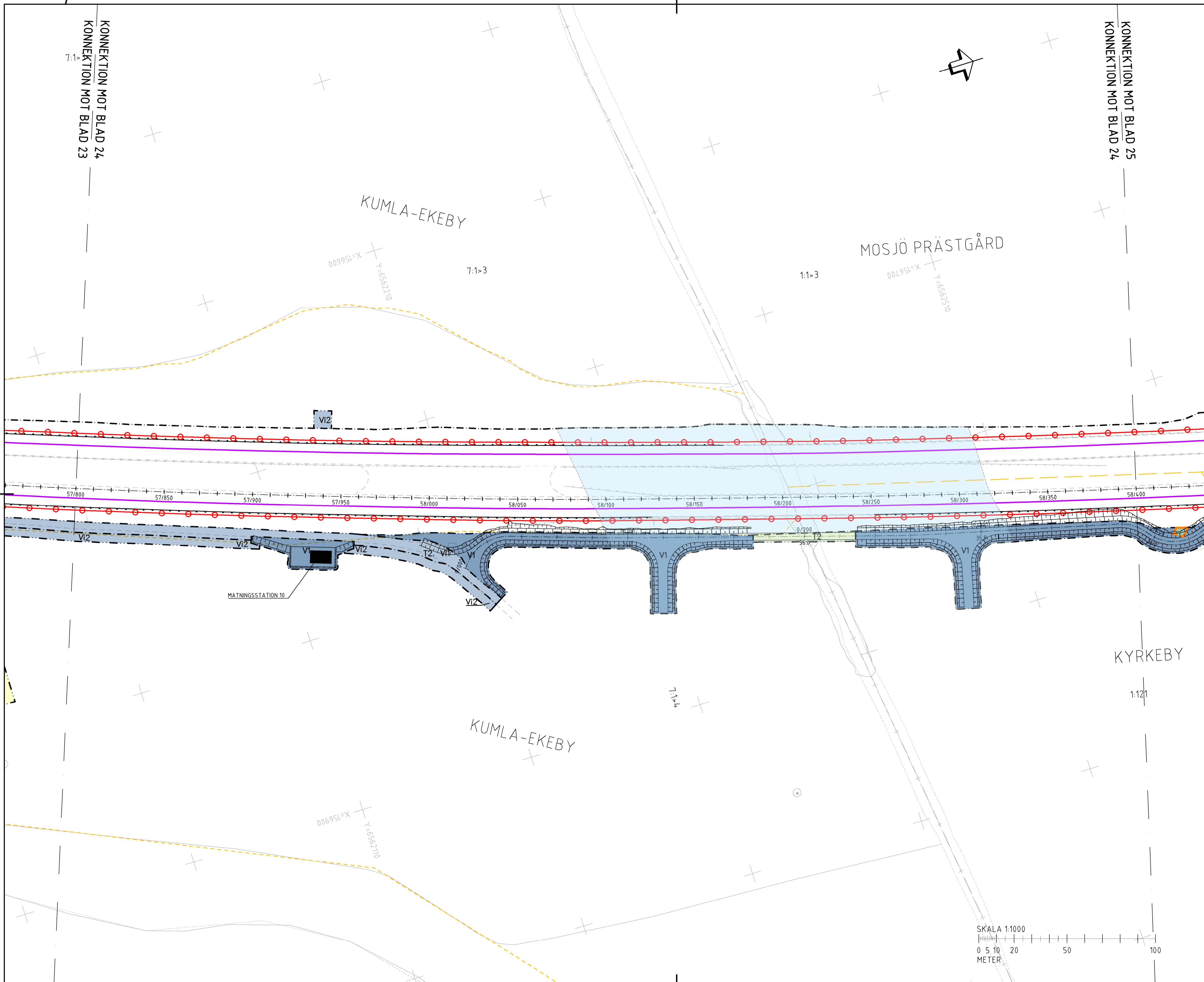
FÖRVALTNINGSNUMMER

RITNINGSNUMMER: 101T02AW

BLAD: 23

NÄSTA BLAD: 24

BET:



TECKENFÖRKLARING

MARKANSPRÅK

- GRÄNS FÖR VÄGOMRÅDE
- AVGRÄNSNING MELLAN OLIKA TYPER AV MARKANSPRÅK
- V** NYTT VÄGOMRÅDE MED VÄGRÄTT
- V1 - NYTT VÄGOMRÅDE MED VÄGRÄTT
- V2 - NYTT VÄGOMRÅDE INOM DETALJPLAN DÄR KOMMUNEN ÄR HUVUDMAN FÖR ALLMÄNNA PLATSER
- VI** NYTT VÄGOMRÅDE MED INSKRÄNKT VÄGRÄTT
- V1 - SERVICEVÄG
- V2 - KABEL/KABELSCHAKT
- T** TILFÄLLIG NYTTJÄNDERÄTT GÄLLER UNDER BYGGTIDEN, DOCK LÄNGST 6 MÅNADER EFTER SLUTBESIKTNING
- T1 - ETABLERINGSYTOR
- T2 - NYTTJÄNDE AV ENSKILD VÄG FÖR BYGGVÄG
- T3 - BYGGVÄG

ÖVRIGA BETECKNINGAR PÅ PLANKARTAN

- NY MATINGSSTATION
- 0/000 0/050 SERVICEVÄG, VÄGBANEKANTER MED LÄNGDMÄTNING OCH HÖJDSÄTTNING
- XX.X XX.X LÄNGDMÄTNING E20
- 0/000 0/050
- FASTIGHETSGRÄNS
- TRAKTGRÄNS
- 1:12 FASTIGHETSBETECKNING
- BEFINTLIG VÄG
- BEFINTLIGT RÄCKE
- GRÄNS PLANGRÄNS (OP)
- GRÄNS ALLMÄN PLATSMARK (OP)
- GRÄNS KVARTERSMARK/SPECIALOMRÅDE (OP)

ALTERNATIV KONTAKTLEDNING

- KONTAKTLEDNINGSTOLPE PLACERAS LÄNGS LINJEN MED C/L-MÅTT CA 60m
- NYTT RÄCKE

ALTERNATIV STRÖMSKENA B

- SKENA I VÄGBANAN LÄNGS HELA LINJEN

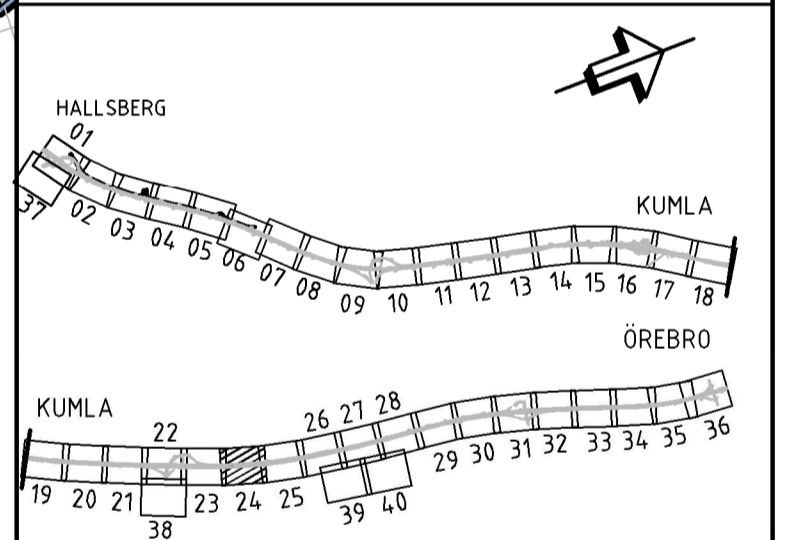
VERKSAMHETER/ÅTGÄRDER SOM UNDANTAS FRÅN FÖRBUD ENLIGT MILJÖBALKEN

- FÖRBUDEN SOM AVSER VERKSAMHET ELLER ÅTGÄRDER INOM GENERELLT BIODIVERSITÄTSMÅL (7:11 2 st. MB) GÄLLER INTE BYGGANDE AV ALLMÄN VÄG.
- FÖRBUDEN MOT ÅTGÄRDER INOM STRAND- OCH VATTENSKYDDSMÅL (7:15 MB) GÄLLER INTE BYGGANDE AV ALLMÄN VÄG.

SKYDDIGHETEN ATT GÖRA ANMÄLAN FÖR SAMRÅD ENLIGT 12:6 MB GÄLLER INTE FÖR DE VERKSAMHETER OCH ÅTGÄRDER SOM BEHOVS FÖR ATT BYGGA VÄGEN OCH SOM FASTSTÄLLS OCH INGÅR I VÄGOMRÅDE FÖR ALLMÄN VÄG ELLER OMRÅDE FÖR TILFÄLLIG NYTTJÄNDERÄTT.

KOORDINATSYSTEM

SYSTEM I PLAN: SWEREF 99 15 00
SYSTEM I HÖJD: RH 2000



VÄGPLAN

GRANSKNINGSSTATUS / SYFTE

HANDLINGSTYP: **SAMRÅDSHANDLING**

DATUM: 2021-01-22

OBJEKT: **E20 HALLSBERG-ÖREBRO ELVÄG**

DELOMRÅDE / BANDEL: BRÄNDÅSEN-ADOLFSBERG

ANLÄGGNINGSDEL: E20 V FR MARIEBERG TPL 110 T TPL 106

OBJEKTNUMMER / KM: 170020

KONSTRUKTIONNUMMER

BESTÄLLARE: TRAFIKVERKET

LEVERANTÖR: **wsp**

SKAPAD AV: TALONEN-TORSTENSSON

UPPDRAGSNUMMER: 10301422

GODKÄND AV: C.GRANMAN

AVDELNING: CIVILS

RITNINGSTYP: **PLAN**

TEKNIKOMRÅDE / INNEHÅLL: VÄGUTFORMNING OCH TRAFIK

BESKRIVNING: **PLANKARTA KM 57/800-58/400 STRÖMSKENA B & KONTAKTLEDNING**

SKALA: 1:1000

FORMAT: A1

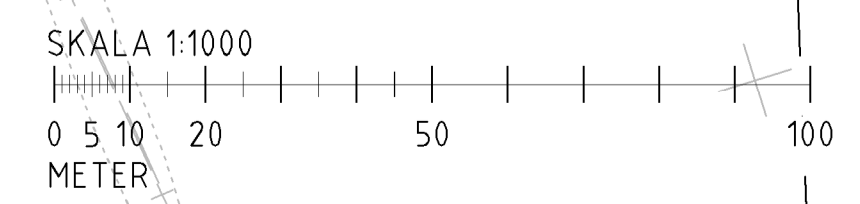
FÖRVALTNINGSNUMMER

RITNINGSNUMMER: 101T02AX

BLAD: 24

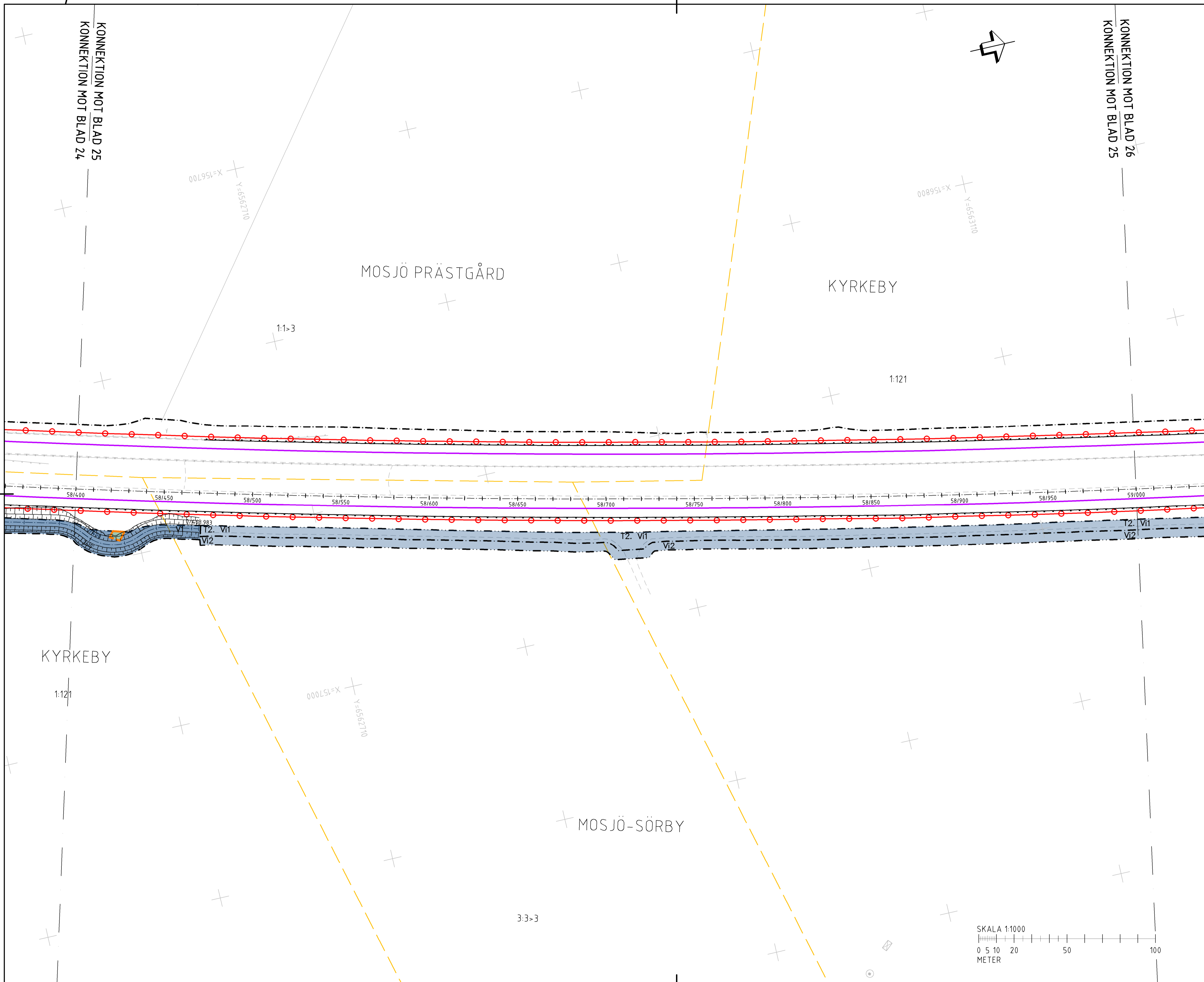
NÄSTA BLAD: 25

BET:



KONNEKTION MOT BLAD 24
KONNEKTION MOT BLAD 23

KONNEKTION MOT BLAD 25



TECKENFÖRKLARING

MARKANSPRÅK

- GRÄNS FÖR VÄGOMRÅDE
- AVGRÄNSNING MELLAN OLIKA TYPER AV MARKANSPRÅK
- V** NYTT VÄGOMRÅDE MED VÄGRÄTT
- V1 - NYTT VÄGOMRÅDE MED VÄGRÄTT
- V2 - NYTT VÄGOMRÅDE INOM DETALJPLAN DÄR KOMMUNEN ÄR HUVUDMAN FÖR ALLMÄNNA PLATSER
- VI** NYTT VÄGOMRÅDE MED INSKRÄNKT VÄGRÄTT
- V1 - SERVICEVÄG
- V2 - KABEL/KABELSCHAKT
- T** TILFÄLLIG NYTTJÄNDERÄTT GÄLLER UNDER BYGGTIDEN, DOCK LÄNGST 6 MÅNADER EFTER SLUTBESIKTNING
- T1 - ETABLERINGSYTOR
- T2 - NYTTJÄNDE AV ENSKILD VÄG FÖR BYGGVÄG
- T3 - BYGGVÄG

ÖVRIGA BETECKNINGAR PÅ PLANKARTAN

- NY MATINGSSTATION
- 0/000 0/050 SERVICEVÄG, VÄGBANEKANTER MED LÄNGDMÄTNING OCH HÖJDSÄTTNING
- XX.X XX.X LÄNGDMÄTNING E20
- 0/000 0/050
- FASTIGHETSGRÄNS
- TRAKTGRÄNS
- 1:12 FASTIGHETSBECKENING
- BEFINTLIG VÄG
- BEFINTLIGT RÄCKE
- GRÄNS PLANGRÄNS (OP)
- GRÄNS ALLMÄN PLATSMARK (OP)
- GRÄNS KVARTERSMARK/SPECIALOMRÅDE (OP)

ALTERNATIV KONTAKTLEDNING

- KONTAKTLEDNINGSTOLPE PLACERAS LÄNGS LINJEN MED C/L-MÅTT CA 60m
- NYTT RÄCKE

ALTERNATIV STRÖMSKENA B

- SKENA I VÄGBANAN LÄNGS HELA LINJEN

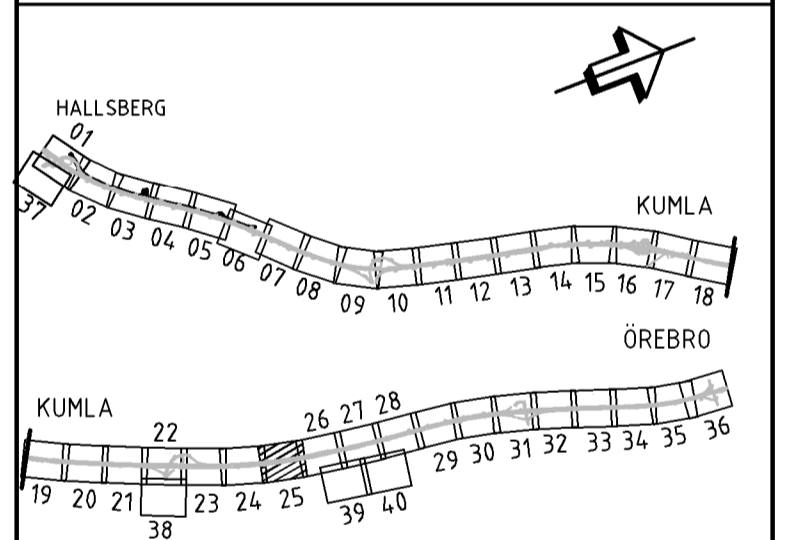
VERKSAMHETER/ÅTGÄRDER SOM UNDANTAS FRÅN FÖRBUD ENLIGT MILJÖBALKEN

- FÖRBUDEN SOM AVSER VERKSAMHET ELLER ÅTGÄRDER INOM GENERELLT BIODIVERSITÄTSMÅL (7:11 2 st. MB) GÄLLER INTE BYGGANDE AV ALLMÄN VÄG.
- FÖRBUDEN MOT ÅTGÄRDER INOM STRAND- OCH VATTENSKYDDSMÅL (7:15 MB) GÄLLER INTE BYGGANDE AV ALLMÄN VÄG.

SKYDDIGHETEN ATT GÖRA ANMÄLAN FÖR SAMRÅD ENLIGT 12:6 MB GÄLLER INTE FÖR DE VERKSAMHETER OCH ÅTGÄRDER SOM BEHOVS FÖR ATT BYGGA VÄGEN OCH SOM FASTSTÄLLS OCH INGÅR I VÄGOMRÅDE FÖR ALLMÄN VÄG ELLER OMRÅDE FÖR TILFÄLLIG NYTTJÄNDERÄTT.

KOORDINATSYSTEM

- SYSTEM I PLAN: SWEREF 99 15 00
- SYSTEM I HÖJD: RH 2000



TYP AV PLAN

VÄGPLAN

GRANSKNINGSSTATUS / SYFTE

HANDLINGSTYP: **SAMRÅDSHANDLING**

DATUM: 2021-01-22

LEVERANS / ANDRINGS.PPM

OBJEKT: **E20 HALLSBERG-ÖREBRO ELVÄG**

DELOMRÅDE / BANDEL: **BRÄNDASEN-ADOLFSBERG**

ANLÄGGNINGSDEN: **E20 V FR MARIEBERG TPL 110 T TPL 106**

OBJEKTNUMMER / KM: 170020

KONSTRUKTIONNUMMER

BESTÄLLARE: **TRAFIKVERKET**

LEVERANTÖR: **wsp**

SKAPAD AV: **TALONEN-TORSTENSSON**

UPPRAGSNUMMER: 10301422

GODKÄND AV: **C.GRANMAN**

AVDELNING: **CIVILS**

RITNINGSTYP: **PLAN**

TEKNIKOMRÅDE / INNEHÅLL: **VÄGUTFORMNING OCH TRAFIK**

BESKRIVNING: **PLANKARTA KM 58/400-59/000 STRÖMSKENA B & KONTAKTLEDNING**

SKALA: 1:1000

FORMAT: A1

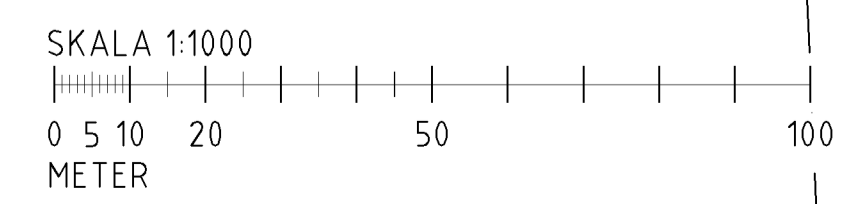
FÖRVALTNINGSNUMMER

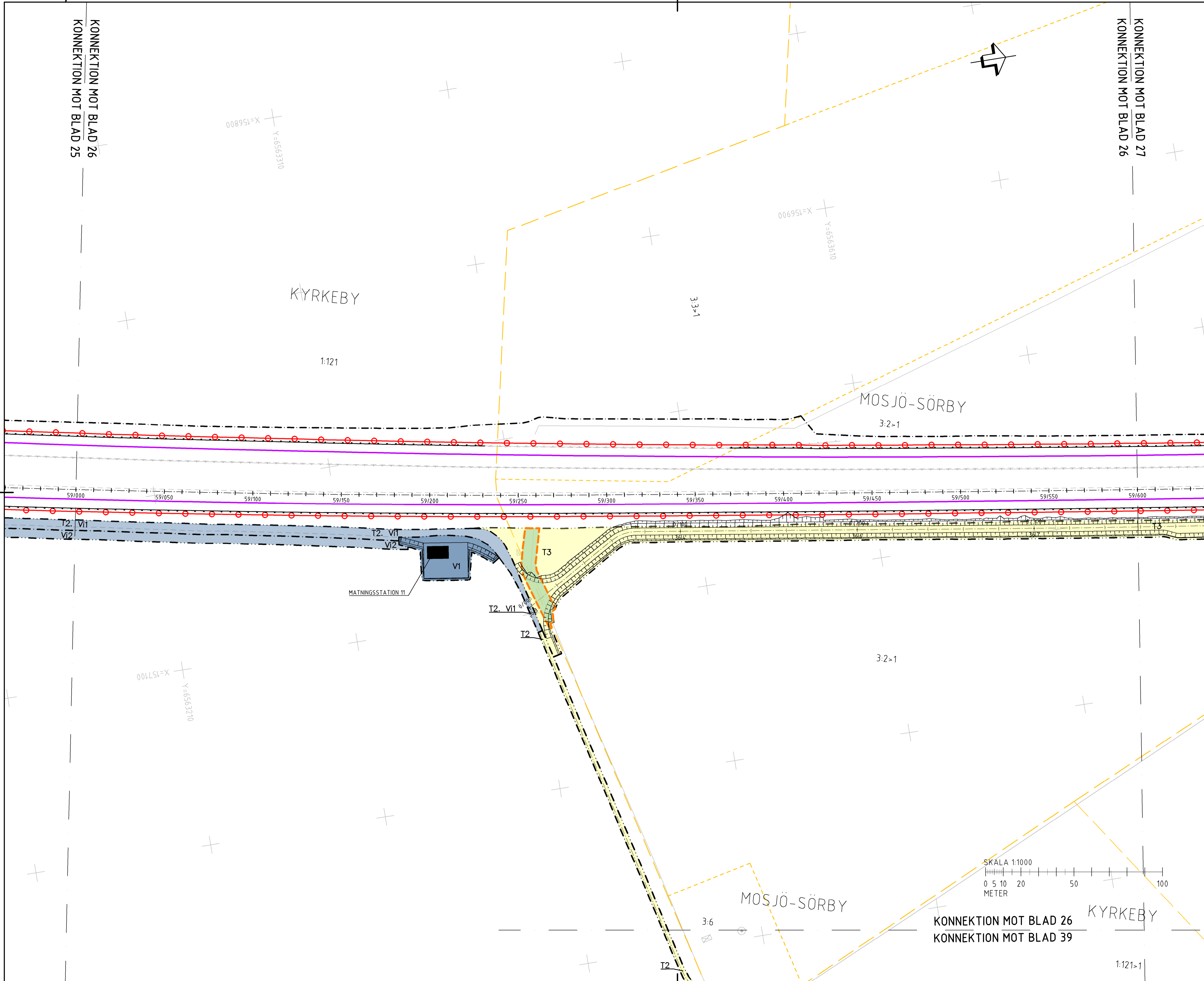
RITNINGSNUMMER: 101T02AY

BLAD: 25

NÄSTA BLAD: 26

BET





TECKENFÖRKLARING

MARKANSPRÅK

- GRÄNS FÖR VÄGOMRÅDE
- AVGRÄNSNING MELLAN OLIKA TYPER AV MARKANSPRÅK

V NYTT VÄGOMRÅDE MED VÄGRÄTT

V1 - NYTT VÄGOMRÅDE MED VÄGRÄTT
V2 - NYTT VÄGOMRÅDE INOM DETALJPLAN DÄR KOMMUNEN ÄR HUVUDMAN FÖR ALLMÄNNA PLATSER

VI NYTT VÄGOMRÅDE MED INSKRÄNKT VÄGRÄTT

V1 - SERVICEVÄG
V2 - KABEL/KABELSCHAKT

T TILFÄLLIG NYTTJÄNDERÄTT GÄLLER UNDER BYGGTIDEN, DOCK LÄNGST 6 MÅNADER EFTER SLUTBESIKTNING

T1 - ETABLERINGSYTOR
T2 - NYTTJÄNDE AV ENSKILD VÄG FÖR BYGGVÄG
T3 - BYGGVÄG

ÖVRIGA BETECKNINGAR PÅ PLANKARTAN

NY MATNINGSSTATION

0/000 0/050
XX.X XXX.X
0/000 0/050

SERVICEVÄG, VÄGBANEKANTER MED LÄNGDMÄTNING OCH HÖJDSÄTTNING

LÄNGDMÄTNING E20

FASTIGHETSGRÄNS

TRAKTGRÄNS

FASTIGHETSBETECKNING

1:12

BEFINTLIG VÄG

BEFINTLIGT RÄCKE

GRÄNS PLANGRÄNS (OP)

GRÄNS ALLMÄN PLATSMARK (OP)

GRÄNS KVARTERSMARK/SPECIALOMRÅDE (OP)

ALTERNATIV KONTAKTLEDNING

KONTAKTLEDNINGSTOLPE PLACERAS LÄNGS LINJEN MED C/L-MÅTT CA 60m

NYTT RÄCKE

ALTERNATIV STRÖMSKENA B

SKENA I VÄGBANAN LÄNGS HELA LINJEN

VERKSAMHETER/ÅTGÄRDER SOM UNDANTAS FRÅN FÖRBUD ENLIGT MILJÖBALKEN

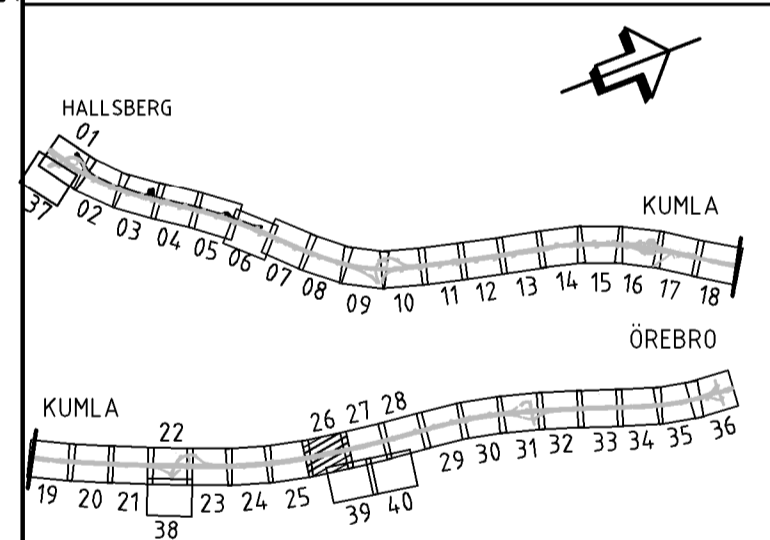
-FÖRBUDEN SOM AVSER VERKSAMHET ELLER ÅTGÄRDER INOM GENERellt BIODIVERSITÄTSMARKNÄT (7:11 2 st. MB) GÄLLER INTE BYGGANDE AV ALLMÄN VÄG.

-FÖRBUDEN MOT ÅTGÄRDER INOM STRAND- OCH VATTENSKYDDSMARKNÄT (7:15 MB) GÄLLER INTE BYGGANDE AV ALLMÄN VÄG.

-SKYDDIGHETEN ATT GÖRA ANMÄLAN FÖR SAMRÅD ENLIGT 12:6 MB GÄLLER INTE FÖR DE VERKSAMHETER OCH ÅTGÄRDER SOM BEHOVS FÖR ATT BYGGA VÄGEN OCH SOM FASTSTÄLLS OCH INGÅR I VÄGOMRÅDE FÖR ALLMÄN VÄG ELLER OMRÅDE FÖR TILFÄLLIG NYTTJÄNDERÄTT.

KOORDINATSYSTEM

SYSTEM 1 PLAN: SWEREF 99 15 00
SYSTEM 1 HÖJD: RH 2000



VÄGPLAN

GRANSKNINGSSTATUS / SYFTE

HANDLINGSTYP: **SAMRÅDSHANDLING**

DATUM: 2021-01-22

OBJEKT: **E20 HALLSBERG-ÖREBRO ELVÄG**

DELOMRÅDE / BANDEL: **BRÄNDÅSEN-ADOLFSBERG**

ANLÄGGNINGSDIAGRAM: **E20 V FR MARIEBERG TPL 110 T TPL 106**

OBJEKTNUMMER / KM: 170020

KONSTRUKTIONNUMMER

BESTÄLLARE: **TRAFIKVERKET**

LEVERANTÖR: **wsp**

SKAPAD AV: **TALONEN-TORSTENSSON**

UPPDRAGSNUMMER: 10301422

GOÄND AV: **C.GRANMAN**

AVDELNING: **CIVILS**

RITNINGSTYP: **PLAN**

TEKNIKOMRÅDE / INNEHÅLL: **VÄGUTFORMNING OCH TRAFIK**

BESKRIVNING: **PLANKARTA KM 59/000-59/600 STRÖMSKENA B & KONTAKTLEDNING**

SKALA: 1:1000

FORMAT: A1

FÖRVALTNINGSNUMMER

RITNINGSNUMMER: 101T02AZ

BLAD: 26

NÄSTA BLAD: 27

BET

