






ALTERNATIVA KORRIDORER

Maland B

 Korridor Maland B

Höjdkurvor

-  Höjdkurva, 5 m intervall
-  Höjdkurva, 25 m intervall
-  Skärning

Datum: 2015-10-05

Ortofoto från 2013

Skala (A1): 1:12 000

0 200 400 600 800 1 000
Meter

© Lantmäteriet, Geodatasamverkan