






## ALTERNATIVA KORRIDORER

Maland A

 Korridor Maland A

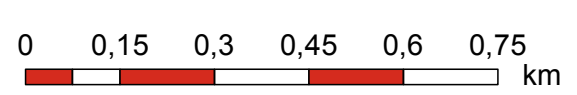
### Höjdkurvor

-  Höjdkurva, 5 m intervall
-  Höjdkurva, 25 m intervall
-  Skärning

Datum: 2015-10-05

Ortofoto från 2013

Skala (A1): 1:12 000



© Lantmäteriet, Geodatasamverkan