

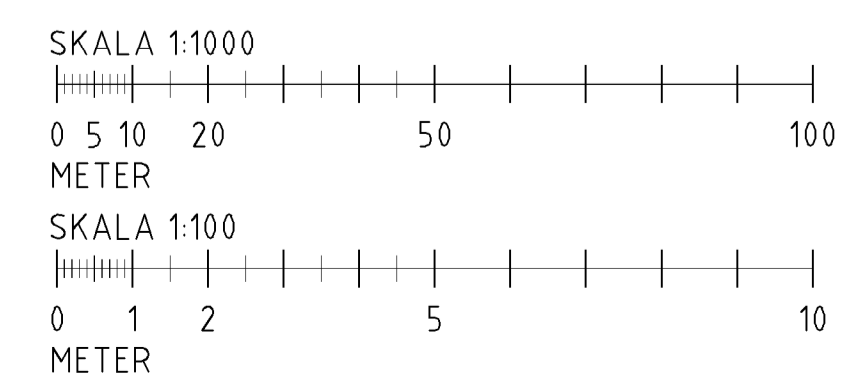

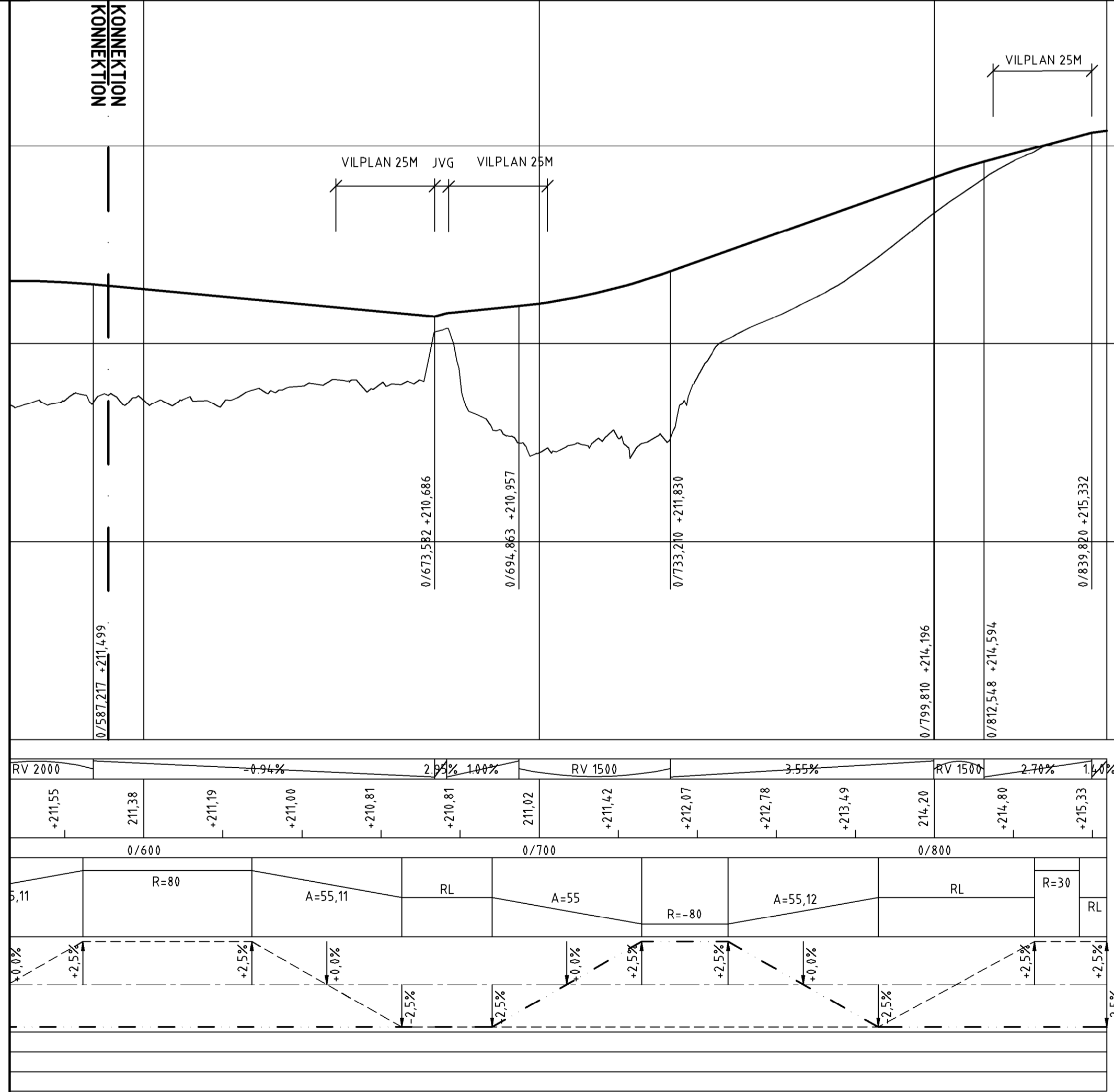
PROFIL: Väg 1012  
LÅNGDSKALA 1:1000  
HÖJDSKALA 1:100

**FÖRKLARINGAR**

— NY PROFILLINJE  
— BEFINTLIG MARKNIVÅ

**ANMÄRKNING**  
KOORDINATSYSTEM I PLAN: SWREF 99 13:30  
KOORDINATSYSTEM I HÖJD: RH2004

PROFILDATA	0/038,609 -207,970	0/079,473 -207,552	0/138,639 -207,616	0/223,590 -208,716	0/243,735 -208,899	0/359,667 -209,483	0/376,796 -209,666	0/457,643 -210,995	0/469,084 -211,117	0/558,430 -211,563	0/587,217 -211,499																			
PROFILLINJE	+207,96	+207,77	+207,55	+207,41	+207,44	+207,62	+207,88	+208,14	+208,41	+208,67	+208,88	+208,98	+209,08	+209,18	+209,28	+209,38	+209,48	+209,72	+210,05	+210,38	+210,71	+211,03	+211,17	+211,27	+211,37	+211,47	+211,57	+211,55	+211,38	
LÅNGMÄTNING	0/100	0/200	0/300	0/400	0/500	0/600	0/700	0/800	0/900	0/1000	0/1100	0/1200	0/1300	0/1400	0/1500	0/1600	0/1700	0/1800	0/1900	0/2000	0/2100	0/2200	0/2300	0/2400	0/2500	0/2600	0/2700	0/2800	0/2900	0/3000
PLANDATA	RL	A=135,93	R=-200	A=135,93	RL	A=58,67	R=100	A=58,67	RL	A=55,11	R=80																			
VÄNSTER	0%	-2,5%	-2,5%	-2,5%	-2,5%	-2,5%	-2,5%	-2,5%	-2,5%	-2,5%	-2,5%	-2,5%	-2,5%	-2,5%	-2,5%	-2,5%	-2,5%	-2,5%	-2,5%	-2,5%	-2,5%	-2,5%	-2,5%	-2,5%	-2,5%	-2,5%	-2,5%	-2,5%	-2,5%	
HÖGER	0%	0,0%	0,0%	0,0%	0,0%	0,0%	0,0%	0,0%	0,0%	0,0%	0,0%	0,0%	0,0%	0,0%	0,0%	0,0%	0,0%	0,0%	0,0%	0,0%	0,0%	0,0%	0,0%	0,0%	0,0%	0,0%	0,0%	0,0%	0,0%	0,0%
ÖVERBYGGNAD																														
MARKSLAG																														
JORDART																														



TYP AV PLAN		<b>VÄG- OCH JÄRNVÄGSPLAN</b>	
GRANSKNINGSSTATUS / SYFTE			
HANDLINGSTYP			
<b>GRANSKNINGSHANDLING</b>			
DATUM	2022-08-08	LEVERANS / ÄNDRINGS-PM	
OBJEKT	<b>VÄG 1012 BRO I OXBERG</b>		
DELOMRÅDE / BANDEL	1		
ANLÄGGNINGSDDEL	00 GEMENSAMT		
OBJEKTNUMMER / KM	152822	KONSTRUKTIONNUMMER	
BESTÄLLARE	TRAFIKVERKET	LEVERANTÖR	<b>wsp</b>
SKAPAD AV	ALBIN LUNDBERG	UPPRAGSNUMMER	10246576
GODKÄND AV	SOFIA ROSENDAL	AVDELNING	5520
RITNINGSTYP	<b>PROFIL</b>		
TEKNIKOMRÅDE / INNEHÅLL	VÄGUTFORMNING OCH TRAFIK		
BESKRIVNING	<b>PROFILRITNING VÄG 1012</b>		
SKALA	1:100	FORMAT	A1
RITNINGSNUMMER	100T0301	BLAD	01
		NÄSTA BLAD	02
		BET	

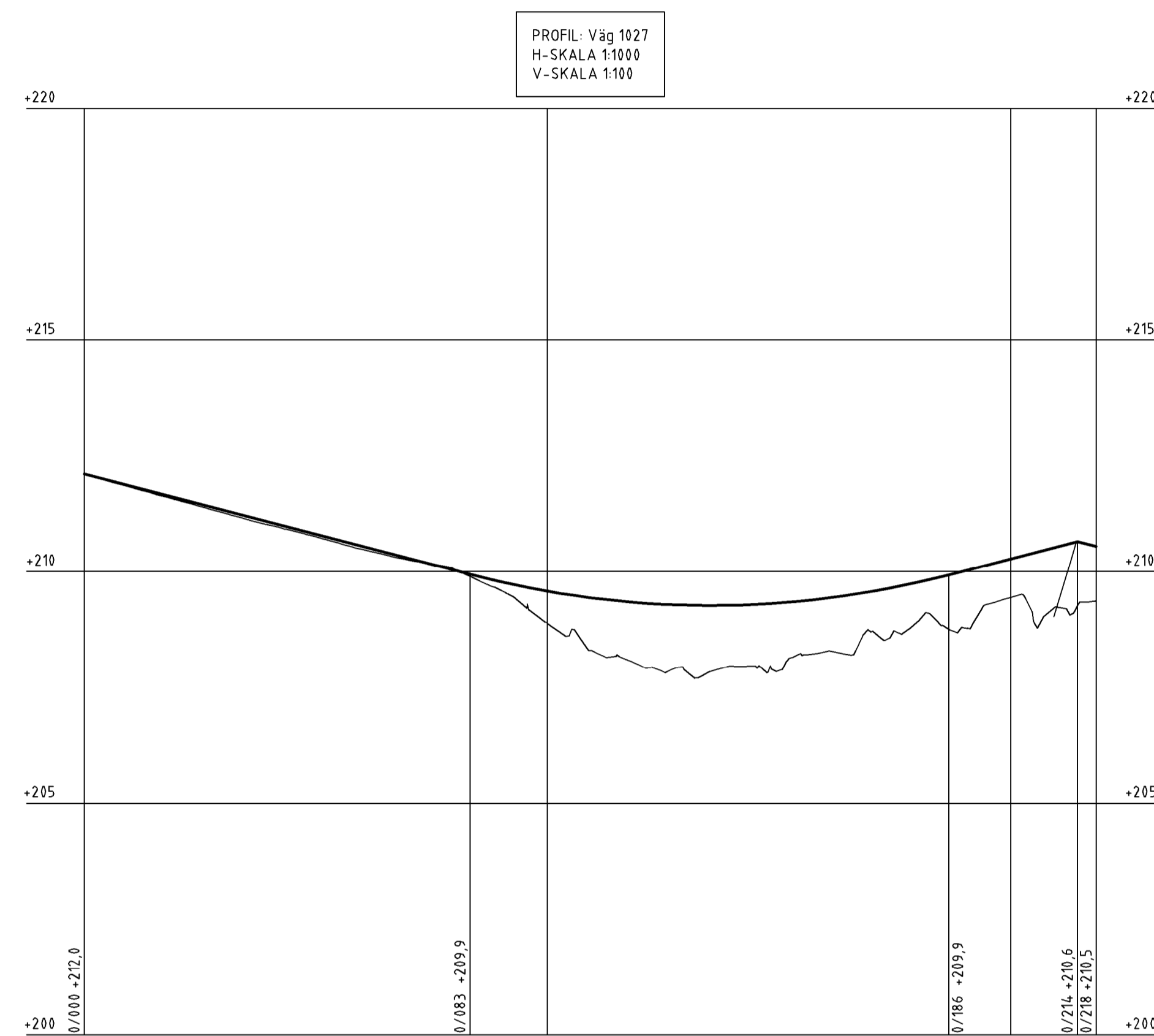
F:\Uppgrävningar\SE\Projects\5520\100T0301\100T0301.dwg PLOTTAD: 2022-08-10 10:41 AV ANVÄNDARE: SEL24278

**FÖRKLARINGAR**

- NY PROFILLINJE
- BEFINTLIG MARKNIVÅ

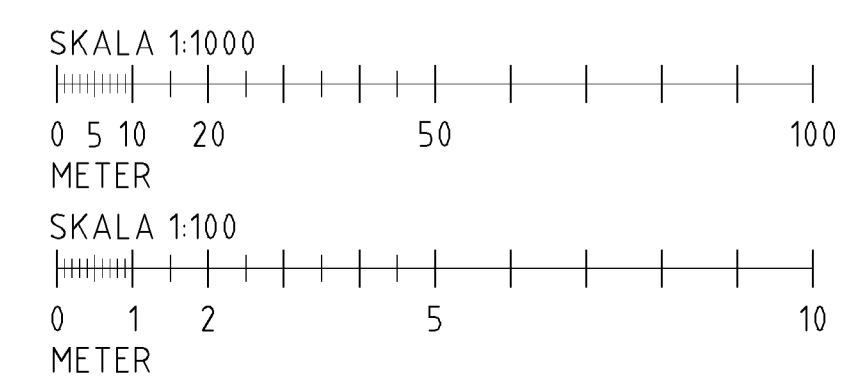
**ANMÄRKNING**

KOORDINATSYSTEM I PLAN: SWEREF 99 13:34  
 KOORDINATSYSTEM I HÖJD: RH2004



PROFIL: Väg 1027  
 H-SKALA 1:1000  
 V-SKALA 1:100

PROFILDATA	-2.59%		RV 2000		2.57%		-2.54%	
PROFILLINJE	+211.5	+211.0	+210.5	+210.0	209.5	+209.3	+209.2	+209.4
LÅNGDMÄTNING	0/100		0/100		0/200		0/200	
PLANDATA	RL	A=120	R=350	A=130	RL	R=-50	RL	RL
TVÄRFALL	VÄNSTER: —	0.0%	-2.5%	-2.5%	0.0%	0.0%	-2.5%	-2.5%
	HÖGER: —	-2.5%	-2.5%	-2.5%	-2.5%	-2.5%	-2.5%	-2.5%
ÖVERBYGGNAD								
MARKSLAG								
JORDART								



TYP AV PLAN  
**VÄG- OCH JÄRNVÄGSPLAN**

GRANSKNINGSSTATUS / SYFTE

HANDLINGSTYP  
**GRANSKNINGSHANDLING**

DATUM: 2022-08-08 | LEVERANS / ÄNDRINGS-PM

OBJEKT  
**VÄG 1012  
 BRO I OXBERG**

DELOMRÅDE / BANDEL  
**1**

ANLÄGGNINGSDDEL  
**00 GEMENSAMT**

OBJEKTNUMMER / KM: 152822 | KONSTRUKTIONSNUMMER

BESTÄLLARE: **TRAFIKVERKET** | LEVERANTÖR: **wsp**

SKAPAD AV: **ALBIN LUNDBERG** | UPPDRAGSNUMMER: **10246576**

GODKÄND AV: **SOFIA ROSENDAL** | ÄNDELNING: **5520**

RITNINGSTYP  
**PROFIL**

TEKNIKOMRÅDE / INNEHÅLL  
**VÄGUTFORMNING OCH TRAFIK**

BESKRIVNING  
**PROFILRITNING  
 VÄG 1027**

SKALA: **1:100** | 1:1000 | A1 | FÖRVALTNINGSNUMMER

RITNINGSNUMMER: **100T0302** | BLAD: **01** | NÄSTA BLAD: **02** | BET

FL:\u00f6rplaner\SE\Projects\0521\0521\44576\CAD\Trafiker\1012\1012.dwg PLOTAD: 2022-08-14 kl:12:22 AV: ANVÄNDARE: SE\ALBIN