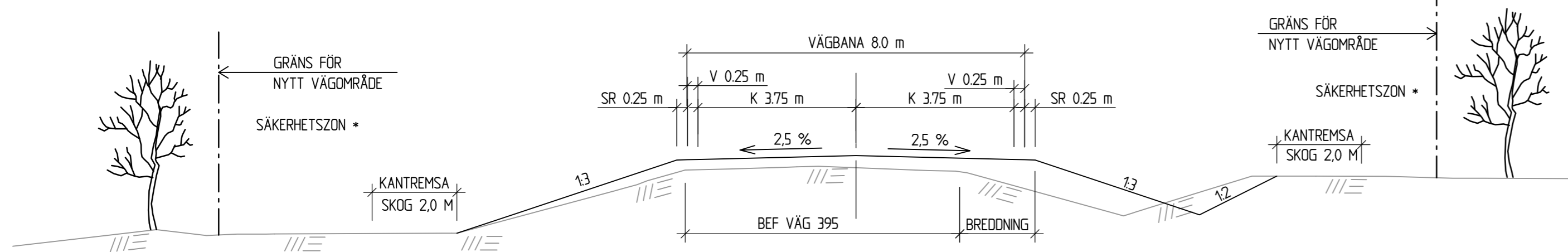
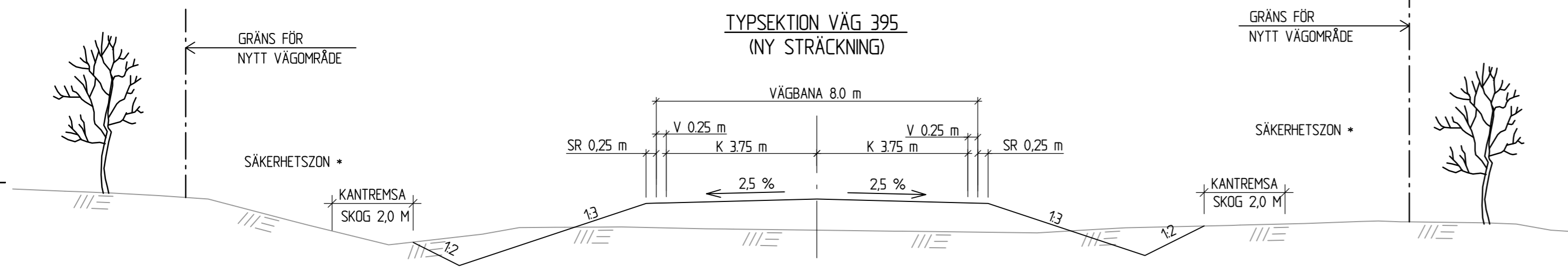


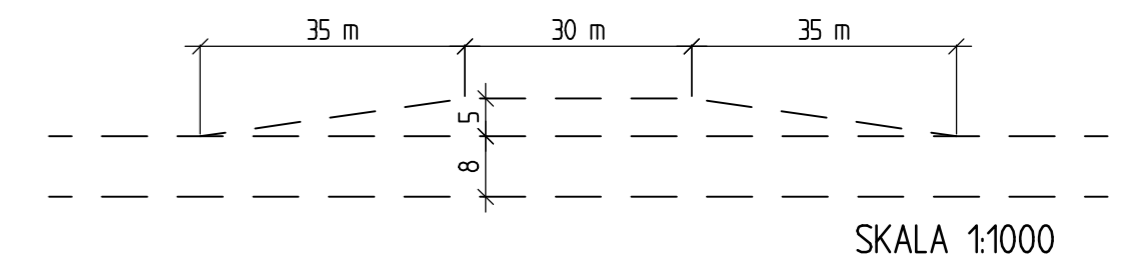
### TYPSEKTION VÄG 395



### TYPSEKTION VÄG 395 (NY STRÄCKNING)

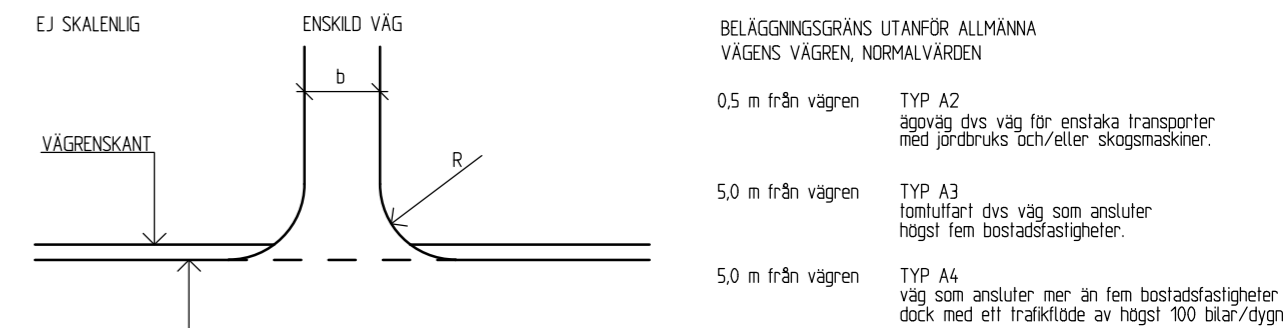


### PARKERINGSFICKA



### DETALJ ENSKILD ANSLUTNING

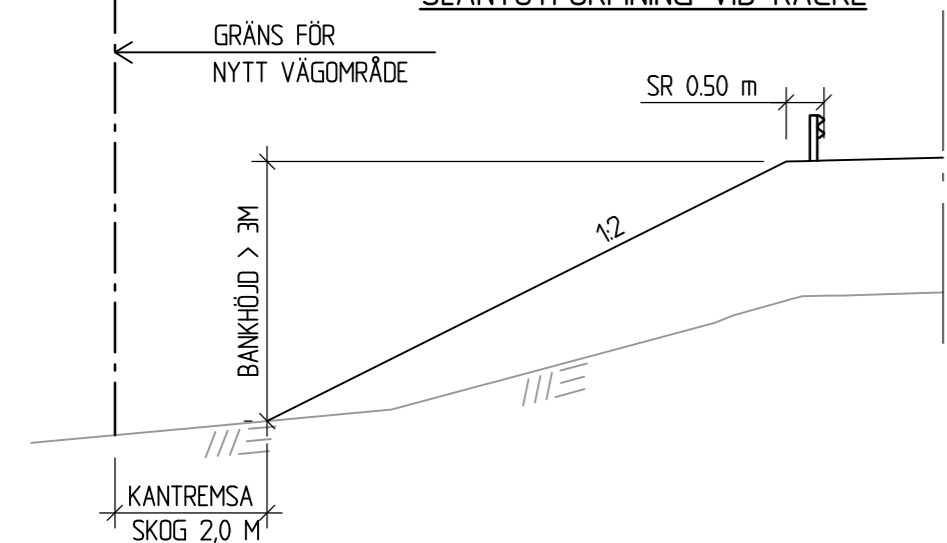
DEN ENSKILDA VÄGEN SKALL OM MÖJLIGT ANSLUTAS VINKELRÄTT EMOT DEN ALMÄNNA VÄGEN. ANSLUTNINGSVINKELN FÅR DOCK EJ UNDERSTIGA 80°



- BELÄGGNINGSGRÄNS UTANFÖR ALLMÄNNA VÄGENS VÄGREN, NORMALVÄRDEN
- 0.5 m från vägren: TYP A2 ägroväg dvs väg för enstaka transporter med jordbruks och/eller skogsmaskiner.
  - 5.0 m från vägren: TYP A3 tomluffart dvs väg som ansluter högst fem bostadsfastigheter.
  - 5.0 m från vägren: TYP A4 väg som ansluter mer än fem bostadsfastigheter dock med ett trafikflöde av högst 100 bilar/dygn
  - Varierar >10 m: TYP A5 väg för trafik med utrymneskrävande långa fordonskombinationer eller har ett trafikflöde överstigande 100 bilar/dygn

TYP AV ANSL VÄG	BREDD (b) METER	RADIE (R) METER
A2	6,0	NORMAL 4
A3	3,5	4
A4	≥ 3,5	10
A5	6,0	≥ 15

### SLÄNTUTFORMNING VID RÄCKE



### RÄCKE I ANSLUTNING TILL BRO



**\*) SÄKERHETSZON**  
INOM SÄKERHETSZONEN FÅR INGA OEFTERGIVLIGA FÖREMÅL FINNAS. NÄR SÄKERHETSZONEN LIGGER UTANFÖR KANTREMSAN BLIR SÄKERHETSZONENS GRÄNS DET NYA VÄGOMRÅDET. SÄKERHETSZONENS UTBREDNING ÄR BEREDENDE AV SLÄNTLUTNING, VÄGENS, GEOMETRI OCH OM DET ÄR BANK ELLER SKÄRNING. FÖR 100 KM/TIM ÄR SÄKERHETSZONEN 9-15 M, RÄKNAT FRÅN VÄGKANT.

REV	ANT	ÄNDRINGEN AVSER	GODK.	DATUM	VV DATUM	VV DIARIENUMMER
<b>VÄGPLAN</b>			<b>GRANSKNINGSHANDLING</b>			
			<b>PROJEKT MALMTRANSPORTER KAUNISVAARA-SVAPPAVAARA DELEN VÄG 395 BRO ÖVER TÄRENDÖÄLV</b>			
SWECO CIVIL AB Box 50120 973 24 Luleå Tel 0920-35 500 Fax 0920-35 545			KM 71/560-75/850			
UPPDRAGSANSVARIG <b>T SALLSTRÖM</b>			UPPDRAGSNUMMER <b>109055</b>			
KONSTR <b>H NILSSON</b>			GRANSK <b>G BJÖRKLUND</b>			
LULEÅ			2014-06-27			
<b>TYPSEKTION</b>			KONSTRUKTIONSNR A3F		SKALA 1:100	
OBJEKT NR <b>BD-135322-395</b>			RITNINGSNR <b>2 12 T 04 01</b>		REV	