


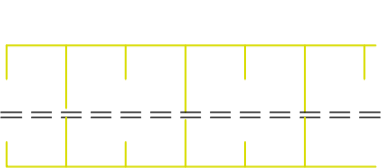
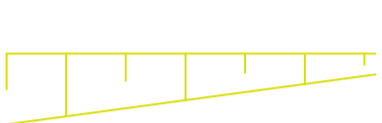







KOORDINATSYSTEM
 SYSTEM I PLAN: SWEREF 99 13 30
 SYSTEM I HÖJD: RH 2000

-  KANTLINJE
-  FASTIGHETSGRÄNS
-  ARBETSOMRÅDESGRÄNS
-  VÄGDIKE
-  VÄGSLÄNT
-  BYGGNAD, FASADLINJE
-  VILTSTÄNGSEL
-  NY DAGVATTENLEDNING
-  GRUSYTA, KÖRYTA

| | | | |
|---------------------------|---|-------------------------|---|
| GRANSKNINGSSTATUS / SYFTE | | FÖR GRANSKNING | |
| HANDLINGSTYP | | FÖRSLAGSHANDLING | |
| DATUM | 2020-06-22 | LEVERANS / ÄNDRINGS-PM | |
| OBJEKT | FOGDEGÅRDEN PLANSKILDHET | | |
| DELOMRÅDE / BANDEL | JÄRNVÄGSUNDERFART VÄRGÅRDA | | |
| ANLÄGGNINGSDDEL | BRÖ JÄRNVÄGSUNDERFART TILL VÄSTRA STAMBANAN | | |
| OBJEKTNUMMER / KM | 150205 | KONSTRUKTIONSNUMMER | |
| BESTÄLLARE | Simon Norberg | LEVERANTÖR |  ÅF INFRASTRUCTURE |
| SKAPAD AV | MARTIN PALAGE | UPPRÄGGSNUMMER | 719667 |
| GODKÄND AV | MARTIN PALAGE | ÄNDRING | |
| RITNINGSTYP | PLAN | | |
| TEKNIKOMRÅDE / INNEHÅLL | T VÄGUTFORMNING OCH TRAFIK | | |
| BESKRIVNING | VÄGLINJE 15020 KM 0/000 TO 0/325 TRV 2020/46380 | | |
| SKALA | 1:1000 | FORMAT | A1 |
| RITNINGSNUMMER | 244T021 | FÖRVALTNINGSNUMMER | |
| | | BLAD | NÄSTA BLAD |
| | | BET | |

N:\RITDEF\2020-08-26 KOMMUNIKATION\ORTOFOTO\244T0201.DWG NORBERG SIMON
 X:\GÖTEBORG\719667 - E20 FÖRBI VÄRGÅRDA - 53280 - \VVG\12_RITNINGAR\ARBETSMATERIAL\SIMON