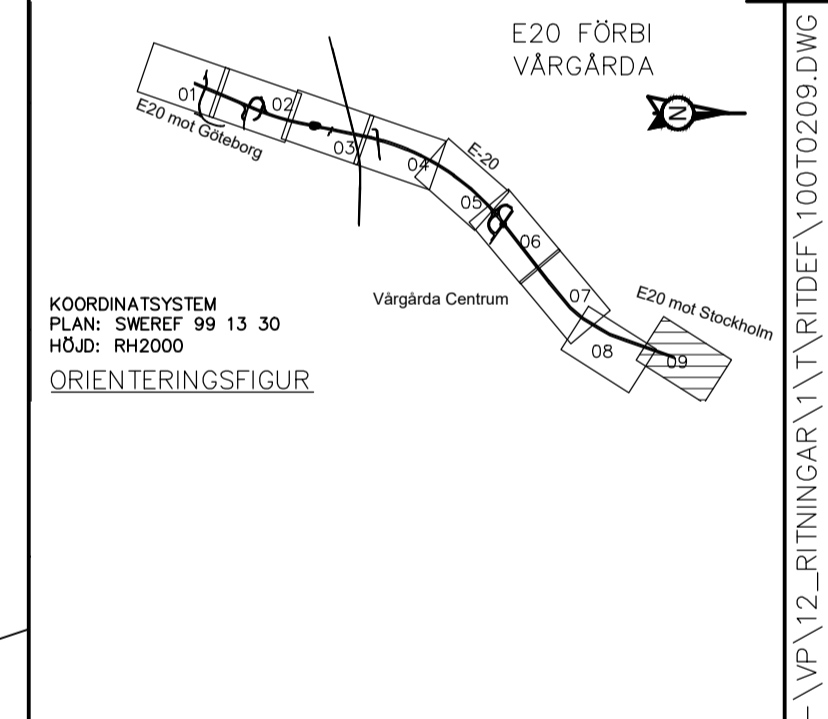
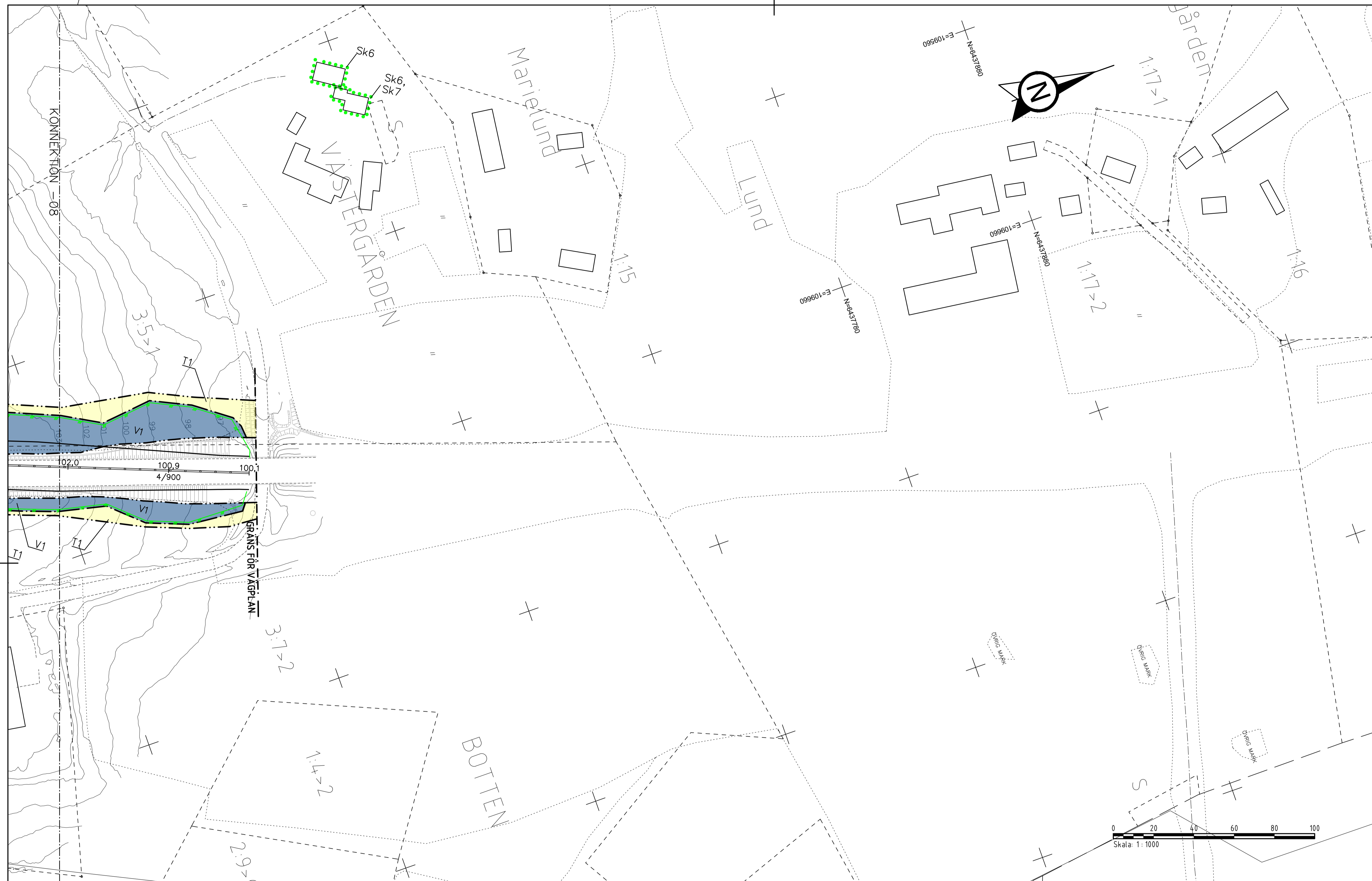


COORDINATSYSTEM

PLAN: SWEREF 99 13 30
HÖJD: RH 2000



TYP AV PLAN		VÄGPLAN	
GRÄNSKNINGSSTATUS / SYFTE			
HANDLINGSTYP		FASTSTÄLLESEHANDLING	
DATUM	2019-03-22	LEVERANS / ÄNDRINGS-PM	
OBJEKT	E20 FÖRBI VÅRGÅRDA		
DELOMRÅDE / BANDEL			
E20 FÖRBI VÅRGÅRDA			
ANLÄGGNINGEN	GEMENSAMT		
OBJEKTNUMMER / KM	150305	KONSTRUKTIONSNUMMER	
BESTÄLLARE	LEVERANTÖR		
TRAFIKVERKET	ÅF INFRASTRUCTURE		
SKAPAD AV	RASHID KHERFAN	UPPRÄSSNING	719667
GODKÄND AV	CAROLINE VON FREYMANN	AVDELNING	
RITNINGSTYP			
PLANKARTA			
TEKNIKOMRÅDE / INNEHÅLL			
T VÄGUTFORMNING OCH TRAFIK			
BESKRIVNING			
VÄG E20			
SKALA		FORMAT	FÖRVALTNINGSNUMMER
1:1000		A1	
RITNINGNUMMER	BLAD	NÄSTA BLAD	BET
1 00 T 02 09	09		

TECKENFÖRKLARING

MARKANSPRÅK

[Solid black line]	GRÄNS FÖR VÄGOMRÅDE/GRÄNS VÄGPLAN
[Dashed black line]	GRÄNS MELLAN OLIKA TYPER AV MARKANSPRÅK
[Dotted black line]	INDRAGNING AV VÄG ELLER VÄGOMRÅDE FRÅN ALLMÄNT UNDERHÅLL
[Yellow box with V1]	NYTT VÄGOMRÅDE MED VÄGRÄTT
[Light blue box with Vi1]	NYTT VÄGOMRÅDE MED INSKRÄNKT VÄGRÄTT, DRIFT OCH UNDERHÅLL AV FAUNASTANGSEL
[Light blue box with Vi2]	NYTT VÄGOMRÅDE MED INSKRÄNKT VÄGRÄTT, DRIFT OCH UNDERHÅLL AV FAUNASTANGSEL OCH OLJEFÄLLA
[Yellow box with T1]	TILLFÄLLIG NYTT JANDERÄTT FÖR ARBETSÅR, MARKARBETEN OCH MASSUPPLAG AVSER 24 MÅNADER FRÅN BYGGSTART.
[Yellow box with T2]	TILLFÄLLIG NYTT JANDERÄTT FÖR ETABLERING, AVSER 24 MÅNADER FRÅN BYGGSTART.
[Yellow box with T3]	TILLFÄLLIG NYTT JANDERÄTT FÖR TRAFIKOMLEDNING, AVSER 24 MÅNADER FRÅN BYGGSTART.
[Yellow box with T4]	TILLFÄLLIG NYTT JANDERÄTT FÖR TRYCKNING AV RÖR UNDER E20, AVSER 24 MÅNADER FRÅN BYGGSTART.

SKYDDÅTGÄRDER OCH FÖRSIKTIGHETSMÅTT

[Dotted circle with Sk]	OMRÅDE MED SKYDDÅTGÄRDER OCH FÖRSIKTIGHETSMÅTT
[Dotted circle with Sk1]	MINDRE FAUNAPASSAGE UNDER E20
[Dotted circle with Sk2]	OLJEFÄLLA
[Dotted circle with Sk3]	BULLERSKYDDSSKÄRM UTFORMAD MED BRANDKLASSAT MATERIAL HÖJD ÖVER E20 ENLIGT PLANKARTA
[Dotted circle with Sk4]	BULLERSKYDDSVALL
[Dotted circle with Sk5]	SK5 - FAUNASTANGSEL LÅNGS MED E20, FASTSTÄLLS I HUVUDSAKLIGT LÅGE
[Dotted circle with Sk6]	ERBJUDANDE OM BULLERSKYDDANDE FASTIGHETSNÄRA ÅTGÄRD
[Dotted circle with Sk7]	ERBJUDANDE OM BULLERSKYDDAD UTEPLATS/BALKONG
[Dotted circle with Sk8]	HÖGKAPACITETSÅTGÄRD H2 SOM SKYDD MOT OLYCKOR MED FARLIGT GODS
[Dotted circle with Sk9]	LJUSSKYDD

NYTT VÄGOMRÅDE INOM BIOTOPSKYDD

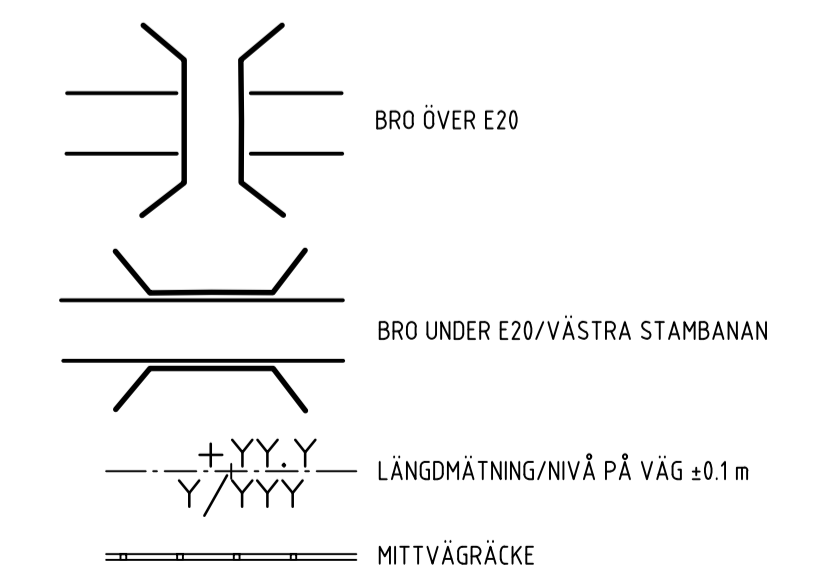
FÖRBUDEN SOM AVSER VERKSAMHET ELLER ÅTGÄRD INOM BIOTOPSKYDDSONOMRÅDE (7:11 2 ST. MB) GÄLLER INTE BYGGANDE AV ALLMÄN VÄG/JÄRNVÄG.

NYTT VÄGOMRÅDE INOM STRANDSKYDD

FÖRBUDEN MOT ÅTGÄRD INOM STRANDSKYDDSONOMRÅDE (7:15 MB) GÄLLER INTE BYGGANDE AV ALLMÄN VÄG.

ÖVRIGA BETECKNINGAR

[Solid black line]	NY VÄGKANT
[Dashed black line]	FATSTÄLLT VÄGOMRÅDE UTANFÖR VÄGPLAN
[Dotted black line]	TRAKTGRÄNS/KVARTERSGRÄNS
[Dash-dot black line]	FASTIGHETSGRÄNS
[Dotted black line]	TRAKTNAV
[Dotted black line]	FASTIGHETSBETECKNING
[Box with 5:302]	BYGGNADER (BOSTAD, ÖVRIG BYGGNAD)



VERKSAMHETER SOM UNDANTAS FRÅN FÖRBUD ENLIGT MILJÖBALKEN

SKYLDIGHETEN ATT GÖRA ANMÄLAN FÖR SAMRÅD ENLIGT 12:6 MB GÄLLER INTE FÖR DE VERKSAMHETER OCH ÅTGÄRDER SOM BEHOVS FÖR ATT BYGGA VÄGEN OCH SOM FASTSTÄLLS OCH INGÅR I VÄGOMRÅDE FÖR ALLMÄN VÄG ELLER OMRÅDE FÖR TILLFÄLLIG NYTT JANDERÄTT.

2019-03-22 14:10 X:\GÖTEBORG\719667 - E20 FÖRBI VÅRGÅRDA -53280-VP\12_RITNINGAR\1\TRITDEF\100T0209.DWG PALAGE MARTIN