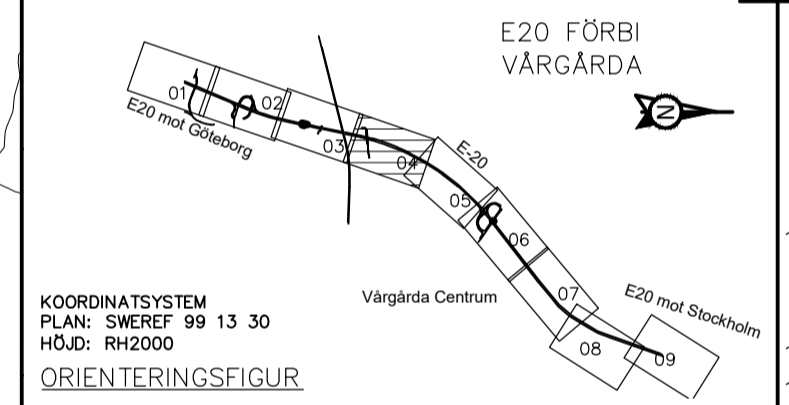
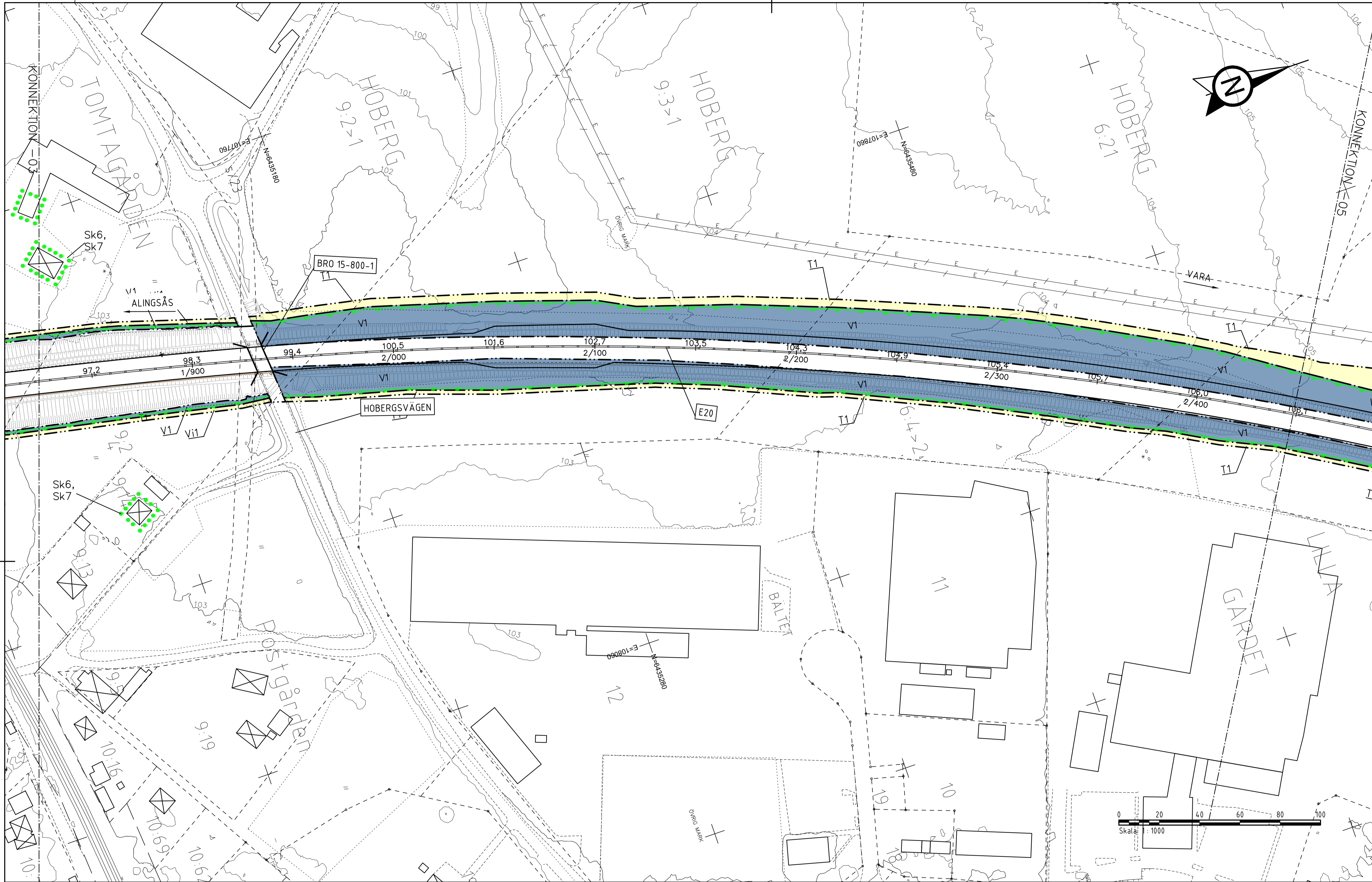



KOORDINATSYSTEM

PLAN: SWREF 99 13 30
HÖJD: RH 2000



KOORDINATSYSTEM
PLAN: SWREF 99 13 30
HÖJD: RH2000
ORIENTERINGSFIGUR

VÄGPLAN

GRANSKNINGSSTATUS / SYFTE
FASTSTÄLLESEHANDLING

HANDLINGSTYP
2019-03-22
LEVERANS / ÄNDRINGS-PM

OBJEKT
E20 FÖRBI VÄRGÅRDA

DELOMRÅDE / BANDEL
E20 FÖRBI VÄRGÅRDA

ANLÄGGNINGSDIAGRAM
GEMENSAMT

OBJEKTNUMMER / KM
150305

BESTÄLLARE
TRAFIKVERKET

SKAPAD AV
RASHID KHERFAN

UPPRÄSSNUMMER
719667

GODKÄND AV
CAROLINE VON FREYMANN

RITNINGSTYP
PLANKARTA

TEKNISKTOMRÅDE / INNEHÅLL
T VÄGUTFORMNING OCH TRAFIK

BESKRIVNING
VÄG E20

KM 1/820 - 2/450

SKALA
1:1000

FORMAT
A1

FÖRVALTNINGSNUMMER
1 00 T 02 04

BLAD
04

NÄSTA BLAD
05

BET

TECKENFÖRKLARING

- MARKANSPRÅK**
- GRÄNS FÖR VÄGOMRÅDE/GRÄNS VÄGPLAN
 - GRÄNS MELLAN OLIKA TYPER AV MARKANSPRÅK
 - INDRAGNING AV VÄG ELLER VÄGOMRÅDE FRÅN ALLMÄNT UNDERHÅLL
 - NYTT VÄGOMRÅDE MED VÄGRÄTT
 - NYTT VÄGOMRÅDE MED INSKRÄNKT VÄGRÄTT, DRIFT OCH UNDERHÅLL AV FAUNASTÄNGSEL
 - NYTT VÄGOMRÅDE MED INSKRÄNKT VÄGRÄTT, DRIFT OCH UNDERHÅLL AV FAUNASTÄNGSEL OCH OLJEFÄLLA
 - TILLFÄLLIG NYTT JANDERRÄTT FÖR ARBETSVÄGAR, MARKARBETEN OCH MASSUPPLAG AVSER 24 MÅNADER FRÅN BYGGSTART.
 - TILLFÄLLIG NYTT JANDERRÄTT FÖR ETABLERING, AVSER 24 MÅNADER FRÅN BYGGSTART.
 - TILLFÄLLIG NYTT JANDERRÄTT FÖR TRAFIKOMLEDNING, AVSER 24 MÅNADER FRÅN BYGGSTART.
 - TILLFÄLLIG NYTT JANDERRÄTT FÖR TRYCKNING AV RÖR UNDER E20, AVSER 24 MÅNADER FRÅN BYGGSTART.

- SKYDDSÅTGÄRDER OCH FÖRSIKTIGHETSMÅTT**
- Sk
 - Sk1
 - Sk2
 - Sk3
 - Sk4
 - Sk5
 - Sk6
 - Sk7
 - Sk8
 - Sk9
- OMRÅDE MED SKYDDSÅTGÄRDER OCH FÖRSIKTIGHETSMÅTT
 - MINDRE FAUNAPASSAGE UNDER E20
 - OLJEFÄLLA
 - BULLERSKYDDSSKÄRM UTFORMAD MED BRANDKLASSAT MATERIAL HÖJD ÖVER E20 ENLIGT PLANKARTA
 - BULLERSKYDDSVALL
 - SK5 - FAUNASTÄNGSEL LÅNGS MED E20, FASTSTÄLLS I HUVUDSAKLIGT LÅGE
 - ERBJUDANDE OM BULLERSKYDDANDE FASTIGHETSNA RA ÅTGÄRD
 - ERBJUDANDE OM BULLERSKYDDAD UTEPLATS/BALKONG
 - HÖGKAPACITETS RÄCKE H2 SOM SKYDD MOT OLYCKOR MED FARLIGT GODS LÅUSKYDD

VERKSAMHETER SOM UNDANTAS FRÅN FÖRBUD ENLIGT MILJÖBALKEN

SKYDDIGHETEN ATT GÖRA ANMÄLAN FÖR SAMRÅD ENLIGT 12:6 MB GÄLLER INTE FÖR DE VERKSAMHETER OCH ÅTGÄRDER SOM BEHOVS FÖR ATT BYGGA VÄGEN OCH SOM FASTSTÄLLS OCH INGÅR I VÄGOMRÅDE FÖR ALLMÄN VÄG ELLER OMRÅDE FÖR TILLFÄLLIG NYTT JANDERRÄTT.

- NYTT VÄGOMRÅDE INOM BIOTOPSKYDD
- FÖRBUDEN SOM AVSER VERKSAMHET ELLER ÅTGÄRD INOM BIOTOPSKYDDOMRÅDE (7:11 2 ST. MB) GÄLLER INTE BYGGANDE AV ALLMÄN VÄG/JÄRNVÄG.
- NYTT VÄGOMRÅDE INOM STRANDSKYDD
- FÖRBUDEN MOT ÅTGÄRD INOM STRANDSKYDDOMRÅDE (7:15 MB) GÄLLER INTE BYGGANDE AV ALLMÄN VÄG.
- ÖVRIGA BETECKNINGAR**
- NY VÄGKANT
- FATSTÄLLT VÄGOMRÅDE UTANFÖR VÄGPLAN
- TRAKTGRÄNS/KVARTERSGRÄNS
- FASTIGHETSGRÄNS
- ÅSTEBO
- 5:302
- BYGGNADER (BOSTAD, ÖVRIG BYGGNAD)

- BRÖ ÖVER E20
- BRÖ UNDER E20/VÄSTRA STAMBANAN
- LÄNGDMÄTNING/NIVÅ PÅ VÄG ±0.1 m
- MITTVÄGRÄCKE

2018-04-16:020
 2018-04-16:021
 2018-04-16:022
 2018-04-16:023
 2018-04-16:024
 2018-04-16:025
 2018-04-16:026
 2018-04-16:027
 2018-04-16:028
 2018-04-16:029
 2018-04-16:030
 2018-04-16:031
 2018-04-16:032
 2018-04-16:033
 2018-04-16:034
 2018-04-16:035
 2018-04-16:036
 2018-04-16:037
 2018-04-16:038
 2018-04-16:039
 2018-04-16:040
 2018-04-16:041
 2018-04-16:042
 2018-04-16:043
 2018-04-16:044
 2018-04-16:045
 2018-04-16:046
 2018-04-16:047
 2018-04-16:048
 2018-04-16:049
 2018-04-16:050

PALLAGE MARTIN
 X:\GÖTEBORGS\719667 - E20 FÖRBI VÄRGÅRDA - 53280 - VP\12_RITNINGAR\VI\TRITEF\100T0204.DWG
 2019-03-20 15:46