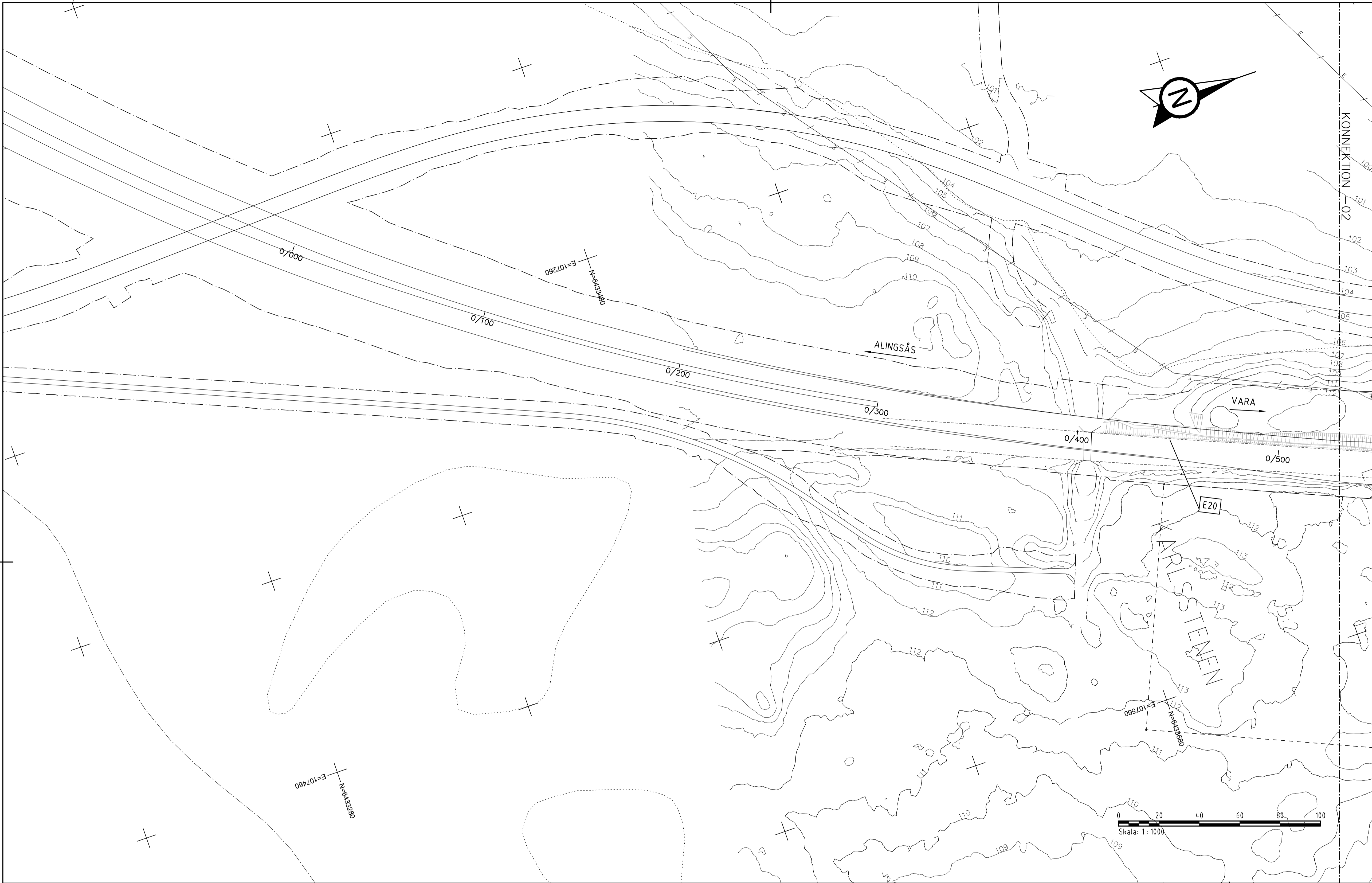
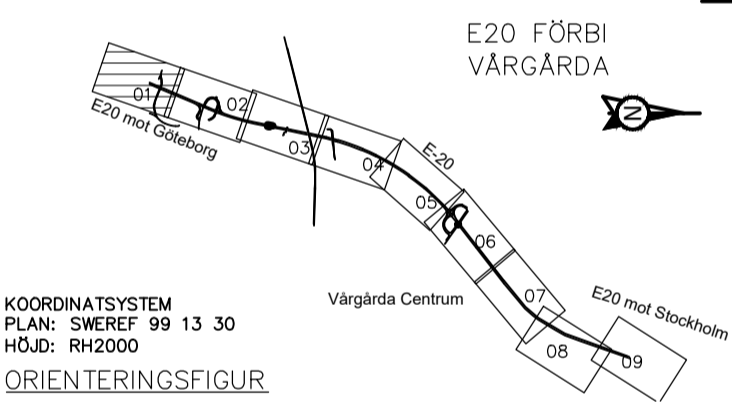



**KOORDINATSYSTEM**

PLAN: SWEREF 99 13 30  
HÖJD: RH 2000



KONNEKTION 02



KOORDINATSYSTEM  
PLAN: SWEREF 99 13 30  
HÖJD: RH2000  
ORIENTERINGSFIGUR

**VÄGPLAN**

GRANSKNINGSSTATUS / SYFTE  
HANDLINGSTYP  
**FASTSTÄLLESEHANDLING**

DATUM  
2019-03-22  
LEVERANS / ÄNDRINGS-PM  
OBJEKT  
**E20 FÖRBI VÄRGÅRDA**

DELOMRÅDE / BANDEL <b>E20 FÖRBI VÄRGÅRDA</b>	
ANLÄGGNINGSDIAGRAM <b>GEMENSAMT</b>	
OBJEKTNUMMER / KM 150305	KONSTRUKTIONSNUMMER
BESTÄLLARE <b>TRAFIKVERKET</b>	LEVERANTÖR <b>ÄF INFRASTRUCTURE</b>
SKAPAD AV <b>RASHID KHERFAN</b>	UPPRÄSSNINGSNUMMER 719667
GODKÄND AV <b>CAROLINE VON FREYMANN</b>	ÄNDRINGS-PM

RITNINGSTYP <b>PLANKARTA</b>	
TEKNIKOMRÅDE / INNEHÅLL <b>T VÄGUTFORMNING OCH TRAFIK</b>	
BESKRIVNING <b>VÄG E20 KM 0/300 - 0/550</b>	
SKALA 1:1000	FORMAT A1
RITNINGSNUMMER 1 00 T 02 01	FÖRVALTNINGSNUMMER 01 02
BLAD	NÄSTA BLAD
BET	

**TECKENFÖRKLARING**

**MARKANSPRÅK**

	GRÄNS FÖR VÄGOMRÅDE/GRÄNS VÄGPLAN
	GRÄNS MELLAN OLIKA TYPER AV MARKANSPRÅK
	INDRAGNING AV VÄG ELLER VÄGOMRÅDE FRÅN ALLMÄNT UNDERHÅLL
<b>V1</b>	NYTT VÄGOMRÅDE MED VÄGRÄTT
<b>Vi1</b>	NYTT VÄGOMRÅDE MED INSKRÄNKT VÄGRÄTT, DRIFT OCH UNDERHÅLL AV FAUNASTÄNGSEL
<b>Vi2</b>	NYTT VÄGOMRÅDE MED INSKRÄNKT VÄGRÄTT, DRIFT OCH UNDERHÅLL AV FAUNASTÄNGSEL OCH OLJEFÄLLA
<b>T1</b>	TILLFÄLLIG NYTTJANDERÄTT FÖR ARBETSVÄGAR, MARKARBETEN OCH MASSUPPLAG AVSER 24 MÅNADER FRÅN BYGGSTART.
<b>T2</b>	TILLFÄLLIG NYTTJANDERÄTT FÖR ETABLERING. AVSER 24 MÅNADER FRÅN BYGGSTART.
<b>T3</b>	TILLFÄLLIG NYTTJANDERÄTT FÖR TRAFIKOMLEDNING. AVSER 24 MÅNADER FRÅN BYGGSTART.
<b>T4</b>	TILLFÄLLIG NYTTJANDERÄTT FÖR TRYCKNING AV RÖR UNDER E20. AVSER 24 MÅNADER FRÅN BYGGSTART.

**SKYDDSÅTGÄRDER OCH FÖRSIKTIGHETSMÅTT**

	Sk	OMRÅDE MED SKYDDSÅTGÄRDER OCH FÖRSIKTIGHETSMÅTT
	Sk1	MINDRE FAUNAPASSAGE UNDER E20
	Sk2	OLJEFÄLLA
	Sk3	BULLERSKYDDSSKÄRM UTFORMAD MED BRANDKLASSAT MATERIAL HÖJD ÖVER E20 ENLIGT PLANKARTA
	Sk4	BULLERSKYDDSVALL
	Sk5	FAUNASTÄNGSEL LÅNGS MED E20, FASTSTÄLLS I HUVUDSAKLIGT LÄGE
	Sk6	ERBJUDANDE OM BULLERSKYDDANDE FASTIGHETSNARA ÅTGÄRD
	Sk7	ERBJUDANDE OM BULLERSKYDDAD UTEPLATS/BALKONG
	Sk8	HÖGKAPACITETS RÄCKE H2 SOM SKYDD MOT OLYCKOR MED FARLIGT GODS
	Sk9	LJUSSKYDD

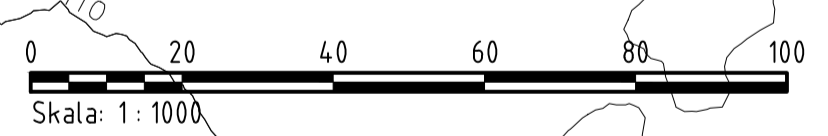
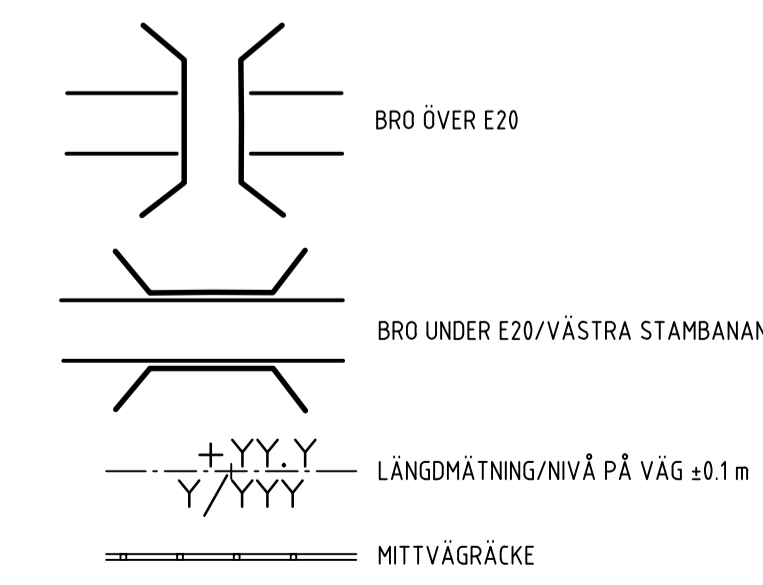
**VERKSAMHETER SOM UNDANTAS FRÅN FÖRBUD ENLIGT MILJÖBALKEN**  
SKYLDIGHETEN ATT GÖRA ANMÄLAN FÖR SAMRÅD ENLIGT 12:6 MB. GÄLLER INTE FÖR DE VERKSAMHETER OCH ÅTGÄRDER SOM BEHOVS FÖR ATT BYGGA VÄGEN OCH SOM FASTSTÄLLS OCH INGÅR I VÄGOMRÅDE FÖR ALLMÄN VÄG ELLER OMRÅDE FÖR TILLFÄLLIG NYTTJANDERÄTT.

**NYTT VÄGOMRÅDE INOM BIOTOPSKYDD**  
FÖRBUDEN SOM AVSER VERKSAMHET ELLER ÅTGÄRD INOM BIOTOPSKYDDOMRÅDE (7:11 2 ST. MB) GÄLLER INTE BYGGANDE AV ALLMÄN VÄG/JÄRNVÄG.

**NYTT VÄGOMRÅDE INOM STRANDSKYDD**  
FÖRBUDEN MOT ÅTGÄRD INOM STRANDSKYDDOMRÅDE (7:15 MB) GÄLLER INTE BYGGANDE AV ALLMÄN VÄG.

**ÖVRIGA BETECKNINGAR**

	NY VÄGKANT
	FATSSTÄLLT VÄGOMRÅDE UTANFÖR VÄGPLAN
	TRAKTGRÄNS/KVARTERSGRÄNS
	FASTIGHETSGRÄNS
	ÅSTEBO TRAKTNAMN
	5:302 FASTIGHETSBEDECKNING
	BYGGNADER (BOSTAD, ÖVRIG BYGGNAD)



MODELLVÄR: 1009712 2018-04-18 17:00  
MODELLVÄR: 1009713 2018-04-18 17:00  
MODELLVÄR: 1009714 2018-04-18 17:00  
MODELLVÄR: 1009715 2018-04-18 17:00  
MODELLVÄR: 1009716 2018-04-18 17:00  
MODELLVÄR: 1009717 2018-04-18 17:00  
MODELLVÄR: 1009718 2018-04-18 17:00  
MODELLVÄR: 1009719 2018-04-18 17:00  
MODELLVÄR: 1009720 2018-04-18 17:00  
MODELLVÄR: 1009721 2018-04-18 17:00  
MODELLVÄR: 1009722 2018-04-18 17:00  
MODELLVÄR: 1009723 2018-04-18 17:00  
MODELLVÄR: 1009724 2018-04-18 17:00  
MODELLVÄR: 1009725 2018-04-18 17:00  
MODELLVÄR: 1009726 2018-04-18 17:00  
MODELLVÄR: 1009727 2018-04-18 17:00  
MODELLVÄR: 1009728 2018-04-18 17:00  
MODELLVÄR: 1009729 2018-04-18 17:00  
MODELLVÄR: 1009730 2018-04-18 17:00

X:\GÖTEBORG\719667 - E20 FÖRBI VÄRGÅRDA - 53280 - VP\12\_RITNINGAR\VT\RTIDEP\100T0201.DWG PALA GE MARTIN 15:43 2019-03-20 PLO: