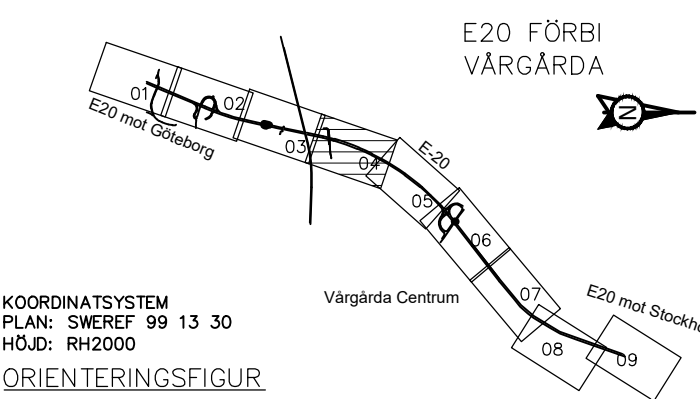
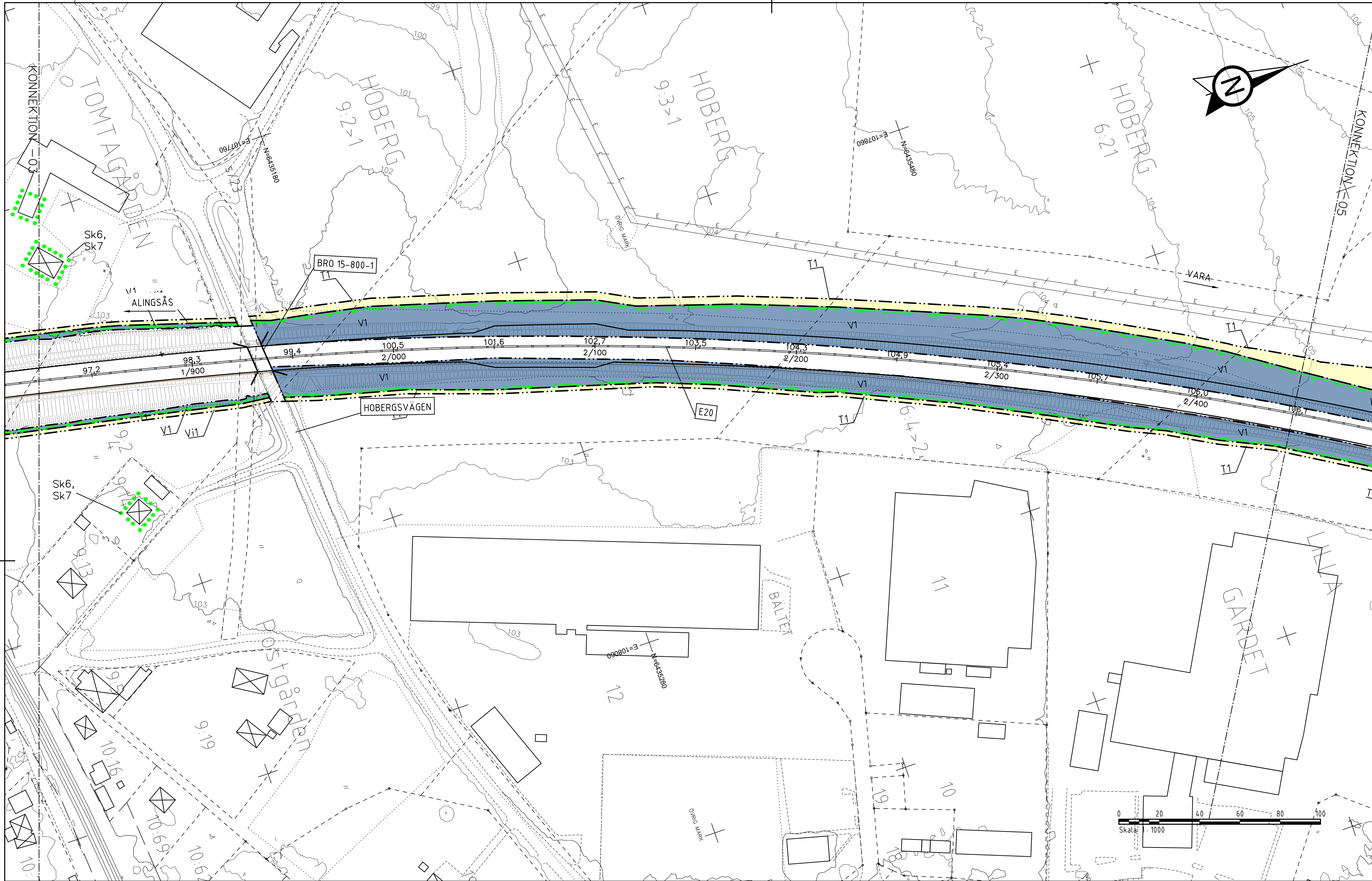



KOORDINATSYSTEM

PLAN: SWREF 99 13 30
HÖJD: RH 2000



KOORDINATSYSTEM
PLAN: SWREF 99 13 30
HÖJD: RH2000
ORIENTERINGSFIGUR

TYP AV PLAN VÄGPLAN

GRANSKNINGSSTATUS / SYFTE
HANDLINGSTYP
GRANSKNINGSHANDLING
DATUM
2019-01-23
LEVERANS / ÄNDRINGS-PM

OBJEKT E20 FÖRBI VÄRGA RÅD

DELOMRÅDE / BANDEL
E20 FÖRBI VÄRGA RÅD

ANLÄGGNINGSDEL
GEMENSAMT
OBJEKTNUMMER / KM
150305
BESTÄLLARE
TRAFIKVERKET
LEVERANTÖR
ÅF INFRASTRUCTURE

SKAPAD AV
RASHID KHERFAN
UPPRÄSSNUMMER
719667
GODKÄND AV
CAROLINE VON FREYMANN
AVDELNING

RITNINGSTYP
PLANKARTA
TEKNIKOMRÅDE / INNEHÅLL
T VÄGUTFORMNING OCH TRAFIK

BESKRIVNING
VÄG E20
KM 1/820 - 2/450

SKALA
1:1000
FORMAT
A1
FÖRVALTNINGSNUMMER
BLAD
1 00 T 02 04
NÄSTA BLAD
04
05
BET

TECKENFÖRKLARING

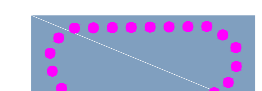
MARKANSPRÅK	
	GRÄNS FÖR VÄGOMRÅDE/GRÄNS VÄGPLAN
	GRÄNS MELLAN OLIKA TYPER AV MARKANSPRÅK
	INDRAGNING AV VÄG ELLER VÄGOMRÅDE FRÅN ALLMÄNT UNDERHÅLL
	NYTT VÄGOMRÅDE MED VÄGRÄTT
	NYTT VÄGOMRÅDE MED INSKRÄNKT VÄGRÄTT, DRIFT OCH UNDERHÅLL AV FAUNASTÄNGSEL
	NYTT VÄGOMRÅDE MED INSKRÄNKT VÄGRÄTT, DRIFT OCH UNDERHÅLL AV FAUNASTÄNGSEL OCH OLJEFÄLLA
	TILLFÄLLIG NYTT JANDERÄTT FÖR ARBETSVÄGAR, MARKARBETEN OCH MASSUPPLAG AVSER 24 MÅNADER FRÅN BYGGSTART.
	TILLFÄLLIG NYTT JANDERÄTT FÖR ETABLERING, AVSER 24 MÅNADER FRÅN BYGGSTART.
	TILLFÄLLIG NYTT JANDERÄTT FÖR TRAFIKOMLEDNING, AVSER 24 MÅNADER FRÅN BYGGSTART.
	TILLFÄLLIG NYTT JANDERÄTT FÖR TRYCKNING AV RÖR UNDER E20, AVSER 24 MÅNADER FRÅN BYGGSTART.

SKYDDSÅTGÄRDER OCH FÖRSIKTIGHETSMÅTT

	OMRÅDE MED SKYDDSÅTGÄRDER OCH FÖRSIKTIGHETSMÅTT
	MINDRE FAUNAPASSAGE UNDER E20
	OLJEFÄLLA
	BULLERSKYDDSSKÄRM UTFORMAD MED BRANDKLASSAT MATERIAL HÖJD ÖVER E20 ENLIGT PLANKARTA
	BULLERSKYDDSVALL
	SK5 - FAUNASTÄNGSEL LÅNGS MED E20, FASTSTÄLLS I HUVUDSAKLIGT LÅGE
	ERBJUDANDE OM BULLERSKYDDANDE FASTIGHETSÄNÄRA ÅTGÄRD
	ERBJUDANDE OM BULLERSKYDDAD UTEPLATS/BALKONG
	HÖGKAPACITETS RÄCKE H2 SOM SKYDD MOT OLYCKOR MED FARLIGT GODS
	LÅUSKYDD


VERKSAMHETER SOM UNDTANTAS FRÅN FÖRBUD ENLIGT MILJÖBALKEN

SKYDDIGHETEN ATT GÖRA ANMÄLAN FÖR SAMRÅD ENLIGT 12:6 MB GÄLLER INTE FÖR DE VERKSAMHETER OCH ÅTGÄRDER SOM BEHOVS FÖR ATT BYGGA VÄGEN OCH SOM FASTSTÄLLS OCH INGÅR I VÄGOMRÅDE FÖR ALLMÄN VÄG ELLER OMRÅDE FÖR TILLFÄLLIG NYTT JANDERÄTT.



NYTT VÄGOMRÅDE INOM BIOTOPSKYDD

FÖRBUDEN SOM AVSER VERKSAMHET ELLER ÅTGÄRD INOM BIOTOPSKYDDSOmrÅDE (7:11 2 ST. MB) GÄLLER INTE BYGGANDE AV ALLMÄN VÄG/JÄRNVÄG.



NYTT VÄGOMRÅDE INOM STRANDSKYDD

FÖRBUDEN MOT ÅTGÄRD INOM STRANDSKYDDSOmrÅDE (7:15 MB) GÄLLER INTE BYGGANDE AV ALLMÄN VÄG.

ÖVRIGA BETECKNINGAR

	NY VÄGKANT
	FÄTSTÄLLT VÄGOMRÅDE UTANFÖR VÄGPLAN
	TRAKTGRÄNS/KVARTERSGRÄNS
	FASTIGHETSGRÄNS
	ÅSTEBO
	TRAKTNAMN
	5:302
	FASTIGHETSBECKNING
	BYGGNADER (BOSTAD, ÖVRIG BYGGNAD)



BRÖ ÖVER E20



BRÖ UNDER E20/VÄSTRA STAMBANAN



LÄNGDMÄTNING/NIVÅ PÅ VÄG ±0.1 m



MITTVÄGRÄCKE

