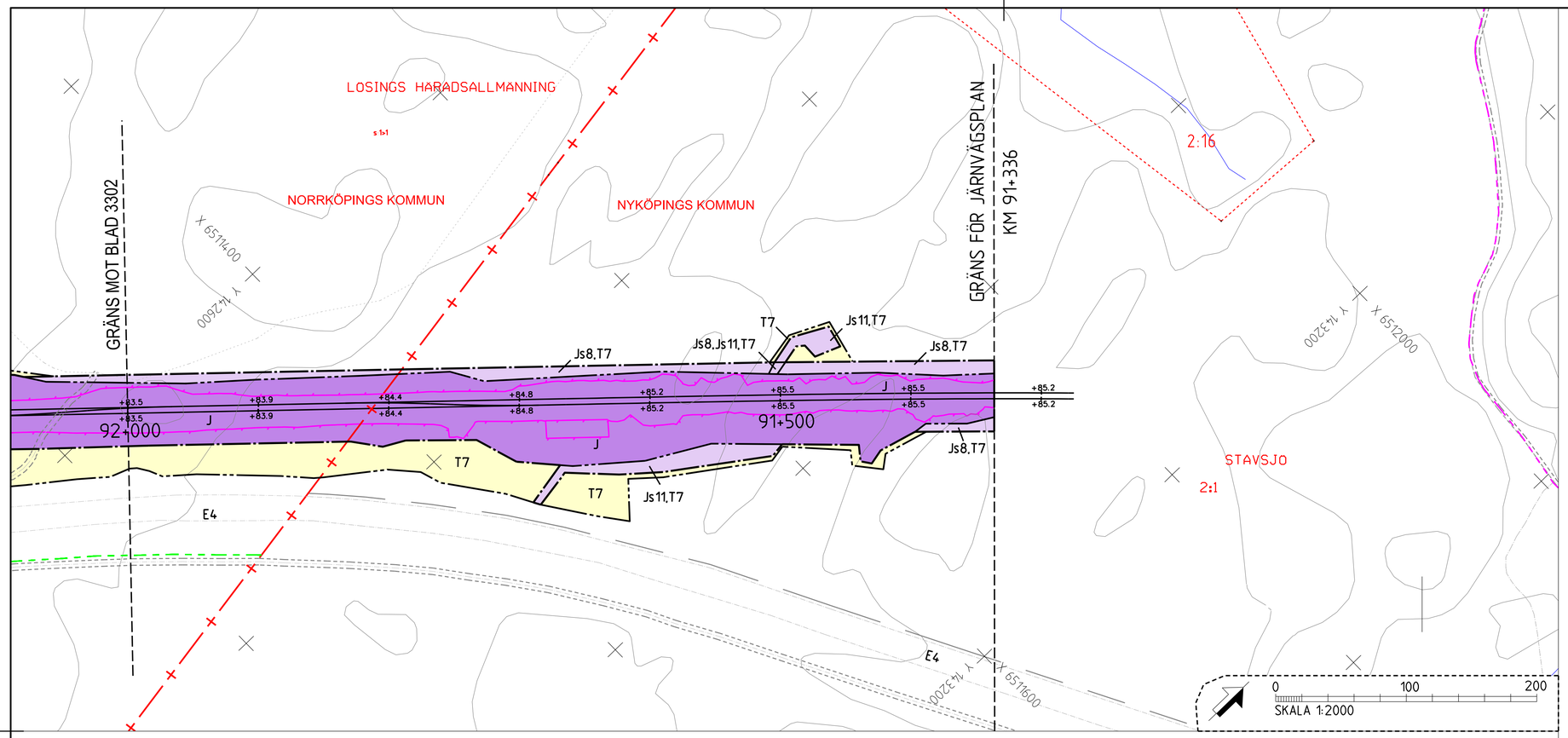

TECKENFÖRKLARING

DATUM GRUNDKARTA: 2022-03-30
DATUM FASTIGHETSKARTA:2023-04-11
KOORDINATSYSTEM:SWEREF 99 16 30, RH2000

MARKANSPRÅK

GRÄNS MOT ANSLUTANDE JÄRNVÄGSPLAN
GRÄNS FÖR VÄGOMRÅDE, GRÄNS FÖR JÄRNVÄGSMARK
AVGRÄNSNING MELLAN OLIKA TYPER AV MARKANSPRÅK

J/Jt — (J) NY JÄRNVÄGSMARK MED ÄGANDERÄTT
(Jt) NY JÄRNVÄGSMARK MED ÄGANDERÄTT, 3D-FASTIGHET
Js — NY JÄRNVÄGSMARK MED SERVITUTSRÄTT
J,Vi/Js,Vi — NY JÄRNVÄGSMARK MED ÄGANDERÄTT ALTERNATIVT SERVITUTSRÄTT OCH NYTT VÄGOMRÅDE MED INSKRÄNKT VÄGRÄTT
V — NYTT VÄGOMRÅDE MED VÄGRÄTT
T — TILLFÄLLIG NYTTJANDERÄTT I X ÅR FRÅN BYGGSTART

Js1 - SERVICEVÄG
Js3 - EL- OCH VENTILATIONSANLÄGGNINGAR
Js4 - NY JÄRNVÄGSMARK MED SERVITUTSRÄTT FÖR GRUNDKONSTRUKTIONER
Js8 - TRÄDSÄKRING (SERVITUTET OMFATTAR ÄVEN RÄTT ATT UTANFÖR MARKERAT OMRÅDE AVVERKA DE TRÄD SOM KAN RISKERA JÄRNVÄGENS DRIFT)
Js10 - JÄRNVÄGSBRO
Js11 - AVVATTNINGSANLÄGGNINGAR: DIKEN, DAMMAR/MAGASIN, OCH LEDNINGAR
T1 - ETABLERING, 6 ÅR
T2 - UPPLAG, 10 ÅR
T3 - ARBETS- OCH TRANSPORTVÄG MED TILLGÄNGLIGHET FÖR ALLMÄNHET, 10 ÅR
T5 - TILLFÄLLIGA TRAFIKANORDNINGAR, 6 ÅR
T6 - GRUNDVATTENRÖR, 10 ÅR
T7 - ANLÄGGNINGSARBETEN, 6 ÅR
T8 - ARBETS- OCH TRANSPORTVÄG UTAN TILLGÄNGLIGHET FÖR ALLMÄNHET, 10 ÅR
T9 - ETABLERING, 10 ÅR
T10 - FÖRORENINGSDAMM, 10 ÅR

NYA ANLÄGGNINGAR

+YY.Ym / YYY+YYY — NY JÄRNVÄG, SPÅRMITT MED LÄNGDMÄTNINGSSTRECK OCH HÖJDSÄTTNING
YYY/YYY / +YY.Y m — NY VÄG, VÄGBANEKANTER MED LÄNGDMÄTNINGSSTRECK OCH HÖJDSÄTTNING
STÄNGSEL, 2,5 M ÖVER MARKYTA, HUVUDSAKLIG PLACERING
PROJEKTERAD BERGSKONTUR

SKYDDSÅTGÄRDER OCH FÖRSIKTIGHETSMÅTT

Sk - MARKERING ELLER AVGRÄNSNING AV SKYDDSÅTGÄRDER

Sk2 - BULLERSKYDDSSKÄRM, HÖJD +XX m ÖVER RÄLSÖVERKANT
Sk5 - ERBJUDANDE OM FASTIGHETSNÄRA BULLERSKYDD, FASADÅTGÄRD
Sk6 - ERBJUDANDE OM FASTIGHETSNÄRA BULLERSKYDD, BULLERSKYDDAD UTEPLATS
Sk7 - PASSAGEMÖJLIGHET OCH SKYDD FÖR MEDELSTORA DÄGGDJUR
Sk8 - SVÄMPLAN, FÖR NATURLIGIG FUNKTION OCH GOD EKOLOGISK STATUS

VERKSAMHETER/ÅTGÄRDER SOM UNDANTAS FRÅN FÖRBUD ENLIGT MILJÖBALKEN

Förbuden som avser verksamhet eller åtgärd inom generellt biotopskyddsområde (7:11 2 st. Miljöbalken) gäller inte byggande av allmän väg/järnväg.

Förbuden mot åtgärder inom strandskyddsområde (7:15 Miljöbalken) gäller inte byggande av allmän väg/järnväg.

Skyldigheten att göra anmälan för samråd enligt 12:6 Miljöbalken gäller inte för de verksamheter och åtgärder som behövs för att bygga vägen/järnvägen och som fastställs och ingår i vägområde för allmän väg/järnvägsmark eller område för tillfällig nyttjanderätt.

MARKERING ELLER AVGRÄNSNING AV GENERELLT BIOTOPSKYDD

MARKERING ELLER AVGRÄNSNING AV STRANDSKYDD

SÄRSKILDA BESLUT SOM TAS I SAMBAND MED FASTSTÄLLELSE AV JÄRNVÄGSPLAN

INDRAGNING AV VÄG FRÅN ALLMÄNT UNDERHÅLL

ÅTGÄRDER SOM UNDANTAS FRÅN KRAV PÅ BYGGLOV

B1 - BYGGLOV KRÄVS INTE FÖR BULLERSKYDDSSKÄRM

AVGRÄNSNING AV OMRÅDE DÄR VISSA ÅTGÄRDER UNDANTAS FRÅN KRAV PÅ BYGGLOV

ÖVRIGA BETECKNINGAR PÅ PLANKARTAN

TRAFIKVERKETS FASTIGHET FÖR JÄRNVÄGSÄNDAMÅL
TRAKTGRÄNS
FASTIGHETSGRÄNS
KOMMUNGRÄNS
VÄGKANT
SPÅR
BÄCK, DIKE
HÖJDKURVA, EKVIDISTANS 5 METER
LEDNINGSRÄTT
SERVITUT
GEMENSAMHETSANLÄGGNING

ORIENTERINGSFIGUR MED BLADNUMMER

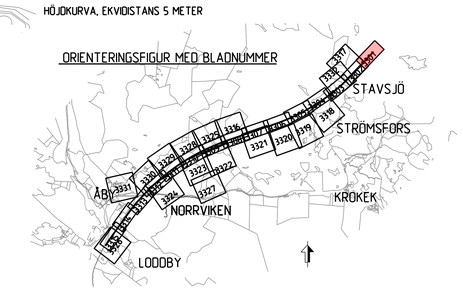

BETECKNINGAR I PROFIL

SPÅR (RÖK)
BEFINTLIG MARKNIVÅ I PROFILLINJEN
BEDÖMD BERGNIVÅ

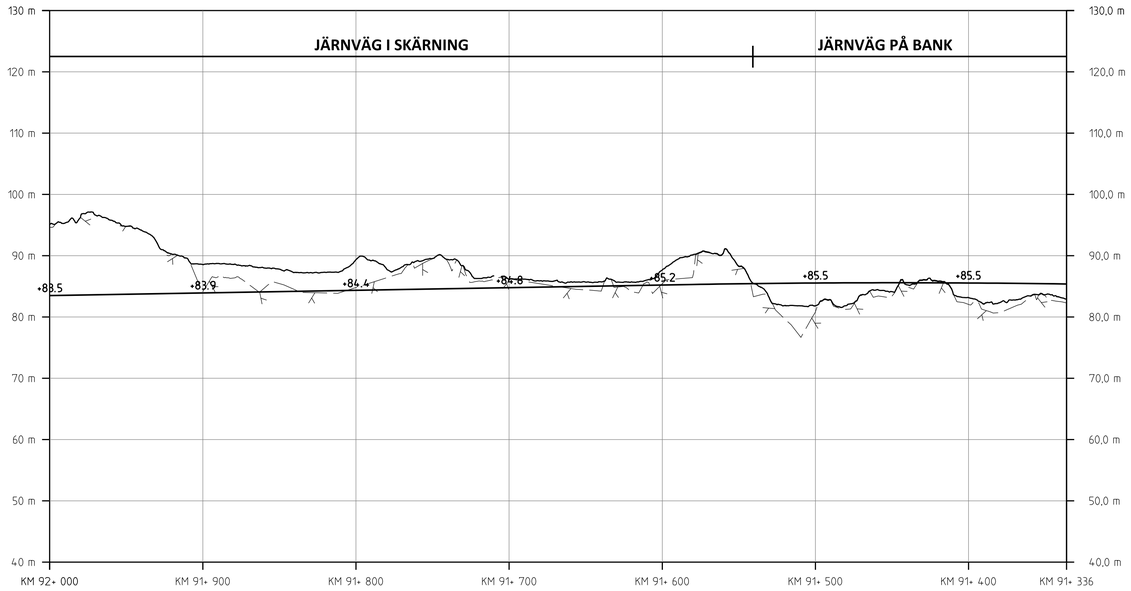

PROFIL

SPÅRPROFIL LÄNGS NEDSPÅRET (ÖSTLIGA SPÅRET)

Denna ritning är Trafikverkets egendom. Allt obehörigt begagnande av ritningen beivras enligt lag.
TRAFIKVERKET

TYP AV PLAN: JÄRNVÄGSPLAN			
LEVERANTÖR: SWECO, Tel 08-695 60 00, www.sweco.se	AVDELNING	LEVERANS/ÄNDRINGS-PM	TEKNIKOMRÅDE
	UPPDRAGSNUMMER: 30000904-004	KONSTRUKTIONSNUMMER	GRANSKNINGSSTATUS / SYFTE
TRAFIKVERKET	OSTLÄNKEN MARKANSPRÅK STAVSJÖ-LODDBY PLANKARTA (BSAB 00, 01, 10GR)		HANDLINGSTYP: GRANSKNINGSHANDLING ANLÄGGNINGSTYP
SKAPAD AV: SWECO/SEALKH			KILOMETER+METER: 91 +336 -92 +0 / BANDEL: 506
GRANSKAD AV: SWECO/SEKARH			RITNINGSNUMMER PROJEKT: OLP2-10GR-111-21-91_92
GODKÄND AV: SWECO/SECUML	DATUM: 2023-05-15	SKALA: 1:2000 / FORMAT: A1	RITNINGSNUMMER FÖRVALTNING / BLAD: 3301 / NÄSTA BLAD: 3302 / ÄNDR.: _

idu_itemname plottime idu_username

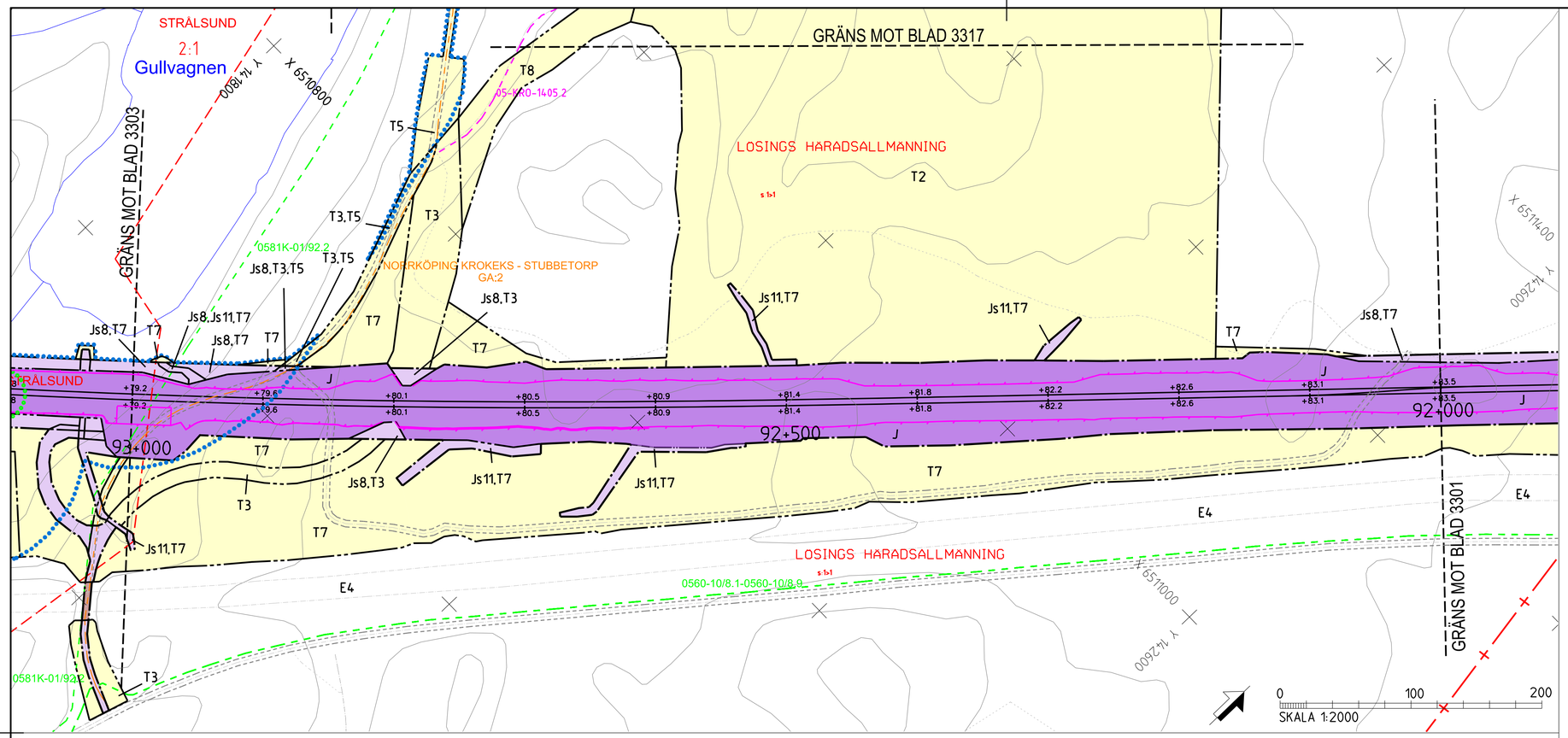

TECKENFÖRKLARING

DATUM GRUNDKARTA: 2022-03-30
DATUM FASTIGHETSKARTA:2023-04-11
KOORDINATSYSTEM:SWEREF 99 16 30, RH2000

MARKANSPRÅK

GRÄNS MOT ANSLUTANDE JÄRNVÄGSPLAN
GRÄNS FÖR VÄGOMRÅDE, GRÄNS FÖR JÄRNVÄGSMARK
AVGRÄNSNING MELLAN OLIKA TYPER AV MARKANSPRÅK

J/Jt — (J) NY JÄRNVÄGSMARK MED ÄGANDERÄTT (Jt) NY JÄRNVÄGSMARK MED ÄGANDERÄTT, 3D-FASTIGHET
Js — NY JÄRNVÄGSMARK MED SERVITUTSRÄTT
J,Vi/Js,Vi — NY JÄRNVÄGSMARK MED ÄGANDERÄTT ALTERNATIVT SERVITUTSRÄTT OCH NYTT VÄGOMRÅDE MED INSKRÄNKT VÄGRÄTT
V — NYTT VÄGOMRÅDE MED VÄGRÄTT
T — TILLFÄLLIG NYTTJANDERÄTT I X ÅR FRÅN BYGGSTART

Js1 - SERVICEVÄG
Js3 - EL- OCH VENTILATIONSANLÄGGNINGAR
Js4 - NY JÄRNVÄGSMARK MED SERVITUTSRÄTT FÖR GRUNDKONSTRUKTIONER
Js8 - TRÄDSÄKRING (SERVITUTET OMFATTAR ÄVEN RÄTT ATT UTANFÖR MARKERAT OMRÅDE AVVERKA DE TRÄD SOM KAN RISKERA JÄRNVÄGENS DRIFT)
Js10 - JÄRNVÄGSBRO
Js11 - AVVATTNINGSANLÄGGNINGAR: DIKEN, DAMMAR/MAGASIN, OCH LEDNINGAR
T1 - ETABLERING, 6 ÅR
T2 - UPPLAG, 10 ÅR
T3 - ARBETS- OCH TRANSPORTVÄG MED TILLGÄNGLIGHET FÖR ALLMÄNHET, 10 ÅR
T5 - TILLFÄLLIGA TRAFIKANORDNINGAR, 6 ÅR
T6 - GRUNDVATTENRÖR, 10 ÅR
T7 - ANLÄGGNINGSARBETEN, 6 ÅR
T8 - ARBETS- OCH TRANSPORTVÄG UTAN TILLGÄNGLIGHET FÖR ALLMÄNHET, 10 ÅR
T9 - ETABLERING, 10 ÅR
T10 - FÖRORENINGSDAMM, 10 ÅR

NYA ANLÄGGNINGAR

+YY,Ym / YYY+YYY — NY JÄRNVÄG, SPÅRMITT MED LÄNGDMÄTNINGSSTRECK OCH HÖJDSÄTTNING
YYY/YYY / +YY,Y m — NY VÄG, VÄGBANEKANTER MED LÄNGDMÄTNINGSSTRECK OCH HÖJDSÄTTNING
STÄNGSEL, 2,5 M ÖVER MARKYTA, HUVUDSAKLIG PLACERING
PROJEKTERAD BERGSKONTUR

SKYDDSÅTGÄRDER OCH FÖRSIKTIGHETSMÅTT

Sk - MARKERING ELLER AVGRÄNSNING AV SKYDDSÅTGÄRDER
Sk2 - BULLERSKYDDSSKÄRM, HÖJD +XX m ÖVER RÄLSÖVERKANT
Sk5 - ERBJUDANDE OM FASTIGHETSNÄRA BULLERSKYDD, FASADÅTGÄRD
Sk6 - ERBJUDANDE OM FASTIGHETSNÄRA BULLERSKYDD, BULLERSKYDDAD UTEPLATS
Sk7 - PASSAGEMÖJLIGHET OCH SKYDD FÖR MEDELSTORA DÄGGDJUR
Sk8 - SVÄMPLAN, FÖR NATURLIGIG FUNKTION OCH GOD EKOLOGISK STATUS

VERKSAMHETER/ÅTGÄRDER SOM UNDANTAS FRÅN FÖRBUD ENLIGT MILJÖBALKEN

Förbuden som avser verksamhet eller åtgärd inom generellt biotopskyddsområde (7:11 2 st. Miljöbalken) gäller inte byggande av allmän väg/järnväg.

Förbuden mot åtgärder inom strandskyddsområde (7:15 Miljöbalken) gäller inte byggande av allmän väg/järnväg.
Skyldigheten att göra anmälan för samråd enligt 12:6 Miljöbalken gäller inte för de verksamheter och åtgärder som behövs för att bygga vägen/järnvägen och som fastställs och ingår i vägområde för allmän väg/järnvägsmark eller område för tillfällig nyttjanderätt.

MARKERING ELLER AVGRÄNSNING AV GENERELLT BIOTOPSKYDD

MARKERING ELLER AVGRÄNSNING AV STRANDSKYDD

SÄRSKILDA BESLUT SOM TAS I SAMBAND MED FASTSTÄLLELSE AV JÄRNVÄGSPLAN

INDRAGNING AV VÄG FRÅN ALLMÄNT UNDERHÅLL

ÅTGÄRDER SOM UNDANTAS FRÅN KRAV PÅ BYGGLOV

B1 - BYGGLOV KRÄVS INTE FÖR BULLERSKYDDSSKÄRM

AVGRÄNSNING AV OMRÅDE DÄR VISSA ÅTGÄRDER UNDANTAS FRÅN KRAV PÅ BYGGLOV

ÖVRIGA BETECKNINGAR PÅ PLANKARTAN

TRAFIKVERKETS FASTIGHET FÖR JÄRNVÄGSÄNDAMÅL
TRAKTGRÄNS
FASTIGHETSGRÄNS
KOMMUNGRÄNS
VÄGKANT
SPÅR
BÄCK, DIKE
HÖJDKURVA, EKVIDISTANS 5 METER
LEDNINGSRÄTT
SERVITUT
GEMENSAMHETSANLÄGGNING

BETECKNINGAR I PROFIL

SPÅR (RÖK)
BEFINTLIG MARKNIVÅ I PROFILLINJEN
BEDÖMD BERGNIVÅ

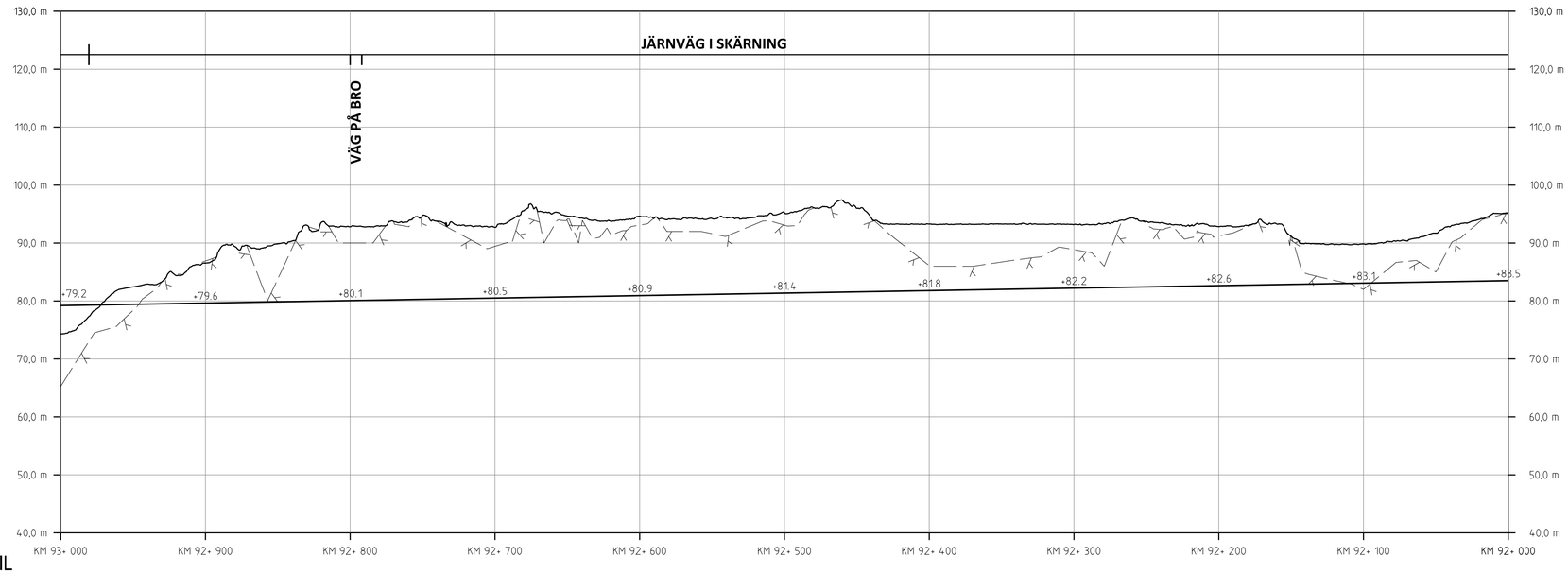

PROFIL

SPÅRPROFIL LÄNGS NEDSPÅRET (ÖSTLIGA SPÅRET)

ORIENTERINGSFIGUR MED BLADNUMMER

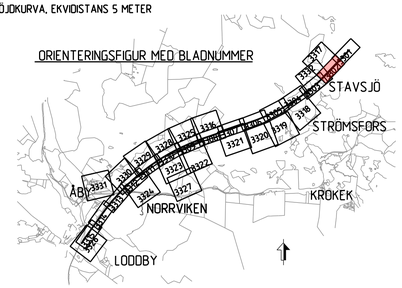

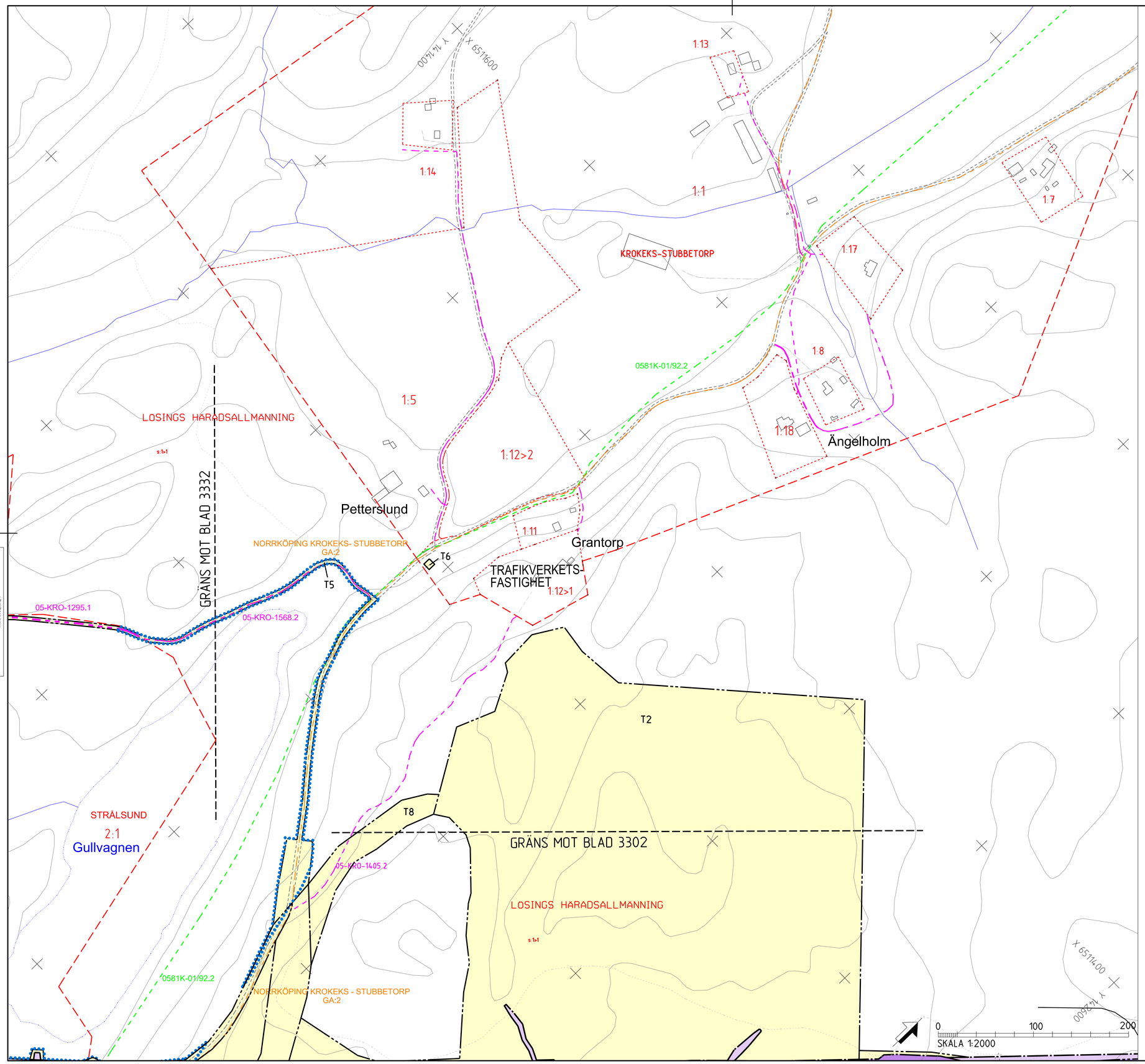

Denna ritning är Trafikverkets egendom. Allt obehörigt begagnande av ritningen beivras enligt lag.
TRAFIKVERKET

TECKENFÖRKLARING

DATUM GRUNDKARTA: 2022-03-30
DATUM FASTIGHETSKARTA:2023-04-11
KOORDINATSYSTEM:SWEREF 99 16 30, RH2000

MARKANSPRÅK

GRÄNS MOT ANSLUTANDE JÄRNVÄGSPLAN
GRÄNS FÖR VÄGOMRÅDE, GRÄNS FÖR JÄRNVÄGSMARK
AVGRÄNSNING MELLAN OLIKA TYPER AV MARKANSPRÅK

J/Jt — (J) NY JÄRNVÄGSMARK MED ÄGANDERÄTT (Jt) NY JÄRNVÄGSMARK MED ÄGANDERÄTT, 3D-FASTIGHET
Js — NY JÄRNVÄGSMARK MED SERVITUTSRÄTT
J,Vi/Js,Vi — NY JÄRNVÄGSMARK MED ÄGANDERÄTT ALTERNATIVT SERVITUTSRÄTT OCH NYTT VÄGOMRÅDE MED INSKRÄNKT VÄGRÄTT
V — NYTT VÄGOMRÅDE MED VÄGRÄTT
T — TILLFÄLLIG NYTTJANDERÄTT I X ÅR FRÅN BYGGSTART

Js1 - SERVICEVÄG
Js3 - EL- OCH VENTILATIONSANLÄGGNINGAR
Js4 - NY JÄRNVÄGSMARK MED SERVITUTSRÄTT FÖR GRUNDKONSTRUKTIONER
Js8 - TRÄDSÅKRING (SERVITUTET OMFATTAR ÄVEN RÄTT ATT UTANFÖR MARKERAT OMRÅDE AVVERKA DE TRÄD SOM KAN RISKERA JÄRNVÄGENS DRIFT)
Js10 - JÄRNVÄGSBRO
Js11 - AVVATTNINGSANLÄGGNINGAR: DIKEN, DAMMAR/MAGASIN, OCH LEDNINGAR
T1 - ETABLERING, 6 ÅR
T2 - UPPLAG, 10 ÅR
T3 - ARBETS- OCH TRANSPORTVÄG MED TILLGÄNGLIGHET FÖR ALLMÄNHET, 10 ÅR
T5 - TILLFÄLLIGA TRAFIKANORDNINGAR, 6 ÅR
T6 - GRUNDVATTENRÖR, 10 ÅR
T7 - ANLÄGGNINGSARBETEN, 6 ÅR
T8 - ARBETS- OCH TRANSPORTVÄG UTAN TILLGÄNGLIGHET FÖR ALLMÄNHET, 10 ÅR
T9 - ETABLERING, 10 ÅR
T10 - FÖRORENINGSDAMM, 10 ÅR

NYA ANLÄGGNINGAR

+YY.Ym / YYY+YYY — NY JÄRNVÄG, SPÅRMITT MED LÄNGDMÄTNINGSSTRECK OCH HÖJDSÄTTNING
YYY/YYY / +YY.Y m — NY VÄG, VÄGBANEKANTER MED LÄNGDMÄTNINGSSTRECK OCH HÖJDSÄTTNING
STÄNGSEL, 2,5 M ÖVER MARKYTA, HUVUDSAKLIG PLACERING
PROJEKTERAD BERGSKONTUR

SKYDDSÅTGÄRDER OCH FÖRSIKTIGHETSMÅTT

Sk - MARKERING ELLER AVGRÄNSNING AV SKYDDSÅTGÄRDER
Sk2 - BULLERSKYDDSSKÄRM, HÖJD +XX m ÖVER RÄLSÖVERKANT
Sk5 - ERBJUDANDE OM FASTIGHETSNÄRA BULLERSKYDD, FASADÅTGÄRD
Sk6 - ERBJUDANDE OM FASTIGHETSNÄRA BULLERSKYDD, BULLERSKYDDAD UTEPLATS
Sk7 - PASSAGEMÖJLIGHET OCH SKYDD FÖR MEDELSTORA DÄGGDJUR
Sk8 - SVÄMPLAN, FÖR NATURLIGIG FUNKTION OCH GOD EKOLOGISK STATUS

VERKSAMHETER/ÅTGÄRDER SOM UNDANTAS FRÅN FÖRBUD ENLIGT MILJÖBALKEN

Förbuden som avser verksamhet eller åtgärd inom generellt biotopskyddsområde (7:11 2 st. Miljöbalken) gäller inte byggande av allmän väg/järnväg.

Förbuden mot åtgärder inom strandskyddsområde (7:15 Miljöbalken) gäller inte byggande av allmän väg/järnväg.
Skyldigheten att göra anmälan för samråd enligt 12:6 Miljöbalken gäller inte för de verksamheter och åtgärder som behövs för att bygga vägen/järnvägen och som fastställs och ingår i vägområde för allmän väg/järnvägsmark eller område för tillfällig nyttjanderätt.

MARKERING ELLER AVGRÄNSNING AV GENERELLT BIOTOPSKYDD
MARKERING ELLER AVGRÄNSNING AV STRANDSKYDD

SÄRSKILDA BESLUT SOM TAS I SAMBAND MED FASTSTÄLLELSE AV JÄRNVÄGSPLAN

INDRAGNING AV VÄG FRÅN ALLMÄNT UNDERHÅLL

ÅTGÄRDER SOM UNDANTAS FRÅN KRAV PÅ BYGGLOV

B1 - BYGGLOV KRÄVS INTE FÖR BULLERSKYDDSSKÄRM
AVGRÄNSNING AV OMRÅDE DÄR VISSA ÅTGÄRDER UNDANTAS FRÅN KRAV PÅ BYGGLOV

ÖVRIGA BETECKNINGAR PÅ PLANKARTAN

TRAFIKVERKETS FASTIGHET FÖR JÄRNVÄGSÄNDAMÅL
TRAKTGRÄNS
FASTIGHETSGRÄNS
KOMMUNGRÄNS
VÄGKANT
SPÅR
BÄCK, DIKE
HÖJDKURVA, EKVIDISTANS 5 METER
LEDNINGSRÄTT
SERVITUT
GEMENSAMHETSANLÄGGNING

ORIENTERINGSFIGUR MED BLADNUMMER

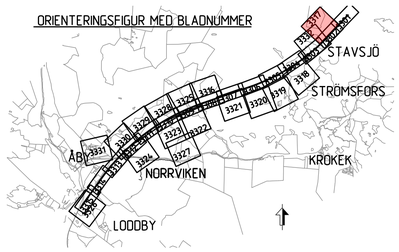

TYP AV PLAN: JÄRNVÄGSPLAN			
LEVERANTÖR: SWECO, Tel 08-695 60 00, www.sweco.se	AVDELNING	LEVERANS/ÄNDRINGS-PM	TEKNIKOMRÅDE
	UPPDRAGSNUMMER: 30000904-004	KONSTRUKTIONSNUMMER	GRANSKNINGSSTATUS / SYFTE
TRAFIKVERKET	OSTLÄNKEN MARKANSPRÅK STAVSJÖ-LODDBY		HANDLINGSTYP: GRANSKNINGSHANDLING ANLÄGGNINGSTYP
SKAPAD AV: SWECO/SEALKH			KILOMETER-METER: 92 +0 - 93 +0 / BANDEL: 506
GRANSKAD AV: SWECO/SEKARH	PLANKARTA (BSAB 00, 01, 10GR)		RITNINGSNUMMER PROJEKT: OLP2-10GR-111-21-92_93
GODKÄND AV: SWECO/SECUML / DATUM: 2023-05-15	SKALA: 1:2000 / FORMAT: A1	RITNINGSNUMMER FÖRVALTNING	BLAD: 3317 / NÄSTA BLAD: 3332 / ÄNDR.: –

ida_itemname plottime ida_username

A3 V A V A3

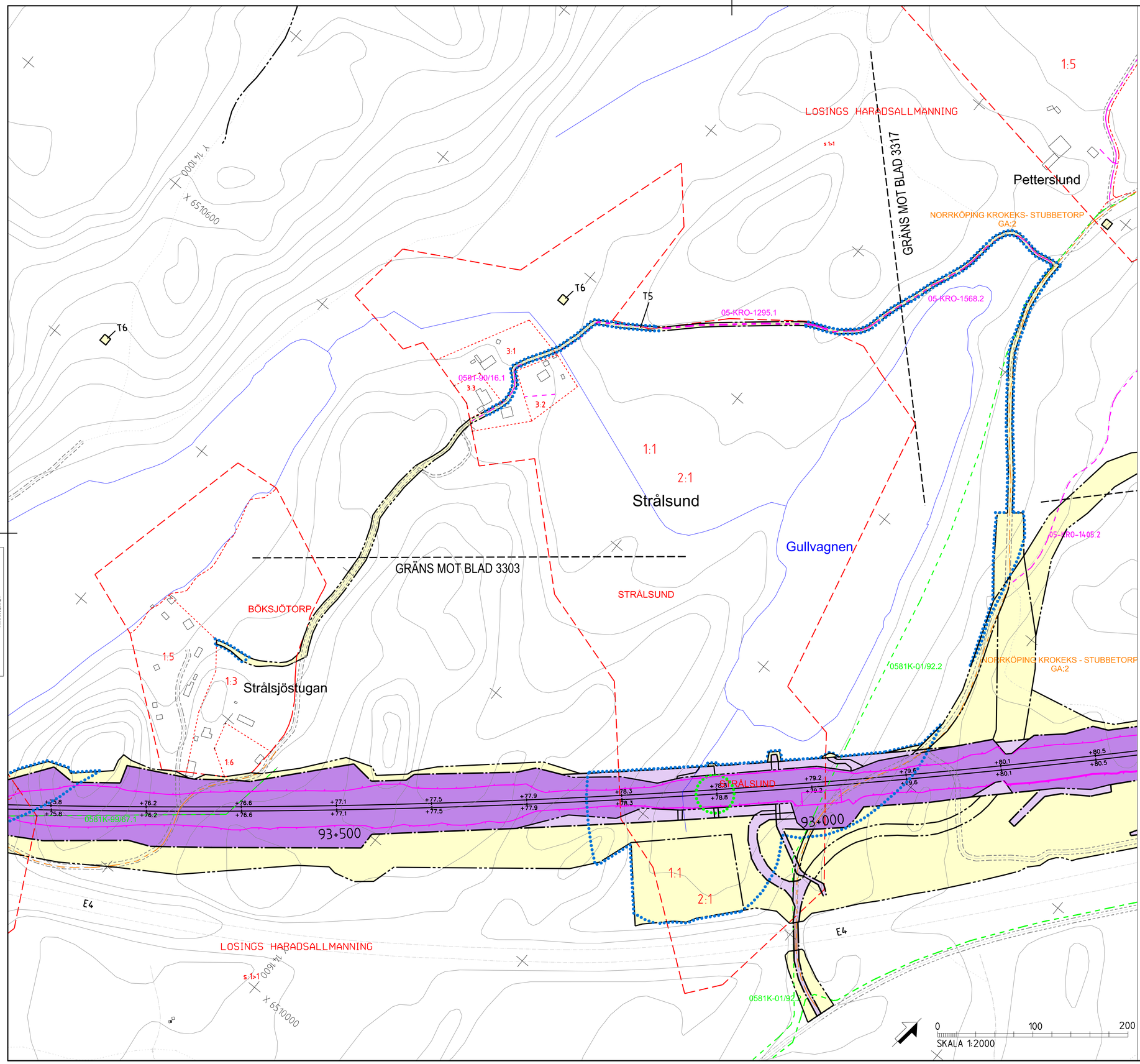

Denna ritning är Trafikverkets egendom. Allt obehörigt begagnande av ritningen beivras enligt lag.
TRAFIKVERKET

TECKENFÖRKLARING

DATUM GRUNDKARTA: 2022-03-30
DATUM FASTIGHETSKARTA:2023-04-11
KOORDINATSYSTEM:SWEREF 99 16 30, RH2000

MARKANSPRÅK

GRÄNS MOT ANSLUTANDE JÄRNVÄGSPLAN
GRÄNS FÖR VÄGOMRÅDE, GRÄNS FÖR JÄRNVÄGSMARK
AVGRÄNSNING MELLAN OLIKA TYPER AV MARKANSPRÅK

J/Jt — (J) NY JÄRNVÄGSMARK MED ÄGANDERÄTT (Jt) NY JÄRNVÄGSMARK MED ÄGANDERÄTT, 3D-FASTIGHET
Js — NY JÄRNVÄGSMARK MED SERVITUTSRÄTT
J,Vi/Js,Vi — NY JÄRNVÄGSMARK MED ÄGANDERÄTT ALTERNATIVT SERVITUTSRÄTT OCH NYTT VÄGOMRÅDE MED INSKRÄNKT VÄGRÄTT
V — NYTT VÄGOMRÅDE MED VÄGRÄTT
T — TILLFÄLLIG NYTTJANDERÄTT I X ÅR FRÅN BYGGSTART

Js1 - SERVICEVÄG
Js3 - EL- OCH VENTILATIONSANLÄGGNINGAR
Js4 - NY JÄRNVÄGSMARK MED SERVITUTSRÄTT FÖR GRUNDKONSTRUKTIONER
Js8 - TRÄDSÅKRING (SERVITUTET OMFATTAR ÄVEN RÄTT ATT UTANFÖR MARKERAT OMRÅDE AVVERKA DE TRÄD SOM KAN RISKERA JÄRNVÄGENS DRIFT)
Js10 - JÄRNVÄGSBRO
Js11 - AVVATTNINGSANLÄGGNINGAR: DIKEN, DAMMAR/MAGASIN, OCH LEDNINGAR
T1 - ETABLERING, 6 ÅR
T2 - UPPLAG, 10 ÅR
T3 - ARBETS- OCH TRANSPORTVÄG MED TILLGÄNGLIGHET FÖR ALLMÄNHET, 10 ÅR
T5 - TILLFÄLLIGA TRAFIKANORDNINGAR, 6 ÅR
T6 - GRUNDVATTENRÖR, 10 ÅR
T7 - ANLÄGGNINGSARBETEN, 6 ÅR
T8 - ARBETS- OCH TRANSPORTVÄG UTAN TILLGÄNGLIGHET FÖR ALLMÄNHET, 10 ÅR
T9 - ETABLERING, 10 ÅR
T10 - FÖRORENINGSDAMM, 10 ÅR

NYA ANLÄGGNINGAR

+YY.Ym / YYY+YYY — NY JÄRNVÄG, SPÅRMITT MED LÄNGDMÄTNINGSSTRECK OCH HÖJDSÄTTNING
YYY/YYY / +YY.Y m — NY VÄG, VÄGBANEKANTER MED LÄNGDMÄTNINGSSTRECK OCH HÖJDSÄTTNING
STÄNGSEL, 2,5 M ÖVER MARKYTA, HUVUDSAKLIG PLACERING
PROJEKTERAD BERGSKONTUR

SKYDDSÅTGÄRDER OCH FÖRSIKTIGHETSMÅTT

Sk - MARKERING ELLER AVGRÄNSNING AV SKYDDSÅTGÄRDER

Sk2 - BULLERSKYDDSSKÄRM, HÖJD +XX m ÖVER RÄLSÖVERKANT
Sk5 - ERBJUDANDE OM FASTIGHETSNÄRA BULLERSKYDD, FASADÅTGÄRD
Sk6 - ERBJUDANDE OM FASTIGHETSNÄRA BULLERSKYDD, BULLERSKYDDAD UTEPLATS
Sk7 - PASSAGEMÖJLIGHET OCH SKYDD FÖR MEDELSTORA DÄGGDJUR
Sk8 - SVÄMPLAN, FÖR NATURLIGIG FUNKTION OCH GOD EKOLOGISK STATUS

VERKSAMHETER/ÅTGÄRDER SOM UNDANTAS FRÅN FÖRBUD ENLIGT MILJÖBALKEN

Förbuden som avser verksamhet eller åtgärd inom generellt biotopskyddsområde (7:11 2 st. Miljöbalken) gäller inte byggande av allmän väg/järnväg.

Förbuden mot åtgärder inom strandskyddsområde (7:15 Miljöbalken) gäller inte byggande av allmän väg/järnväg.
Skyldigheten att göra anmälan för samråd enligt 12:6 Miljöbalken gäller inte för de verksamheter och åtgärder som behövs för att bygga vägen/järnvägen och som fastställs och ingår i vägområde för allmän väg/järnvägsmark eller område för tillfällig nyttjanderätt.

MARKERING ELLER AVGRÄNSNING AV GENERELLT BIOTOPSKYDD

MARKERING ELLER AVGRÄNSNING AV STRANDSKYDD

SÄRSKILDA BESLUT SOM TAS I SAMBAND MED FASTSTÄLLELSE AV JÄRNVÄGSPLAN

INDRAGNING AV VÄG FRÅN ALLMÄNT UNDERHÅLL

ÅTGÄRDER SOM UNDANTAS FRÅN KRAV PÅ BYGGLOV

B1 - BYGGLOV KRÄVS INTE FÖR BULLERSKYDDSSKÄRM

AVGRÄNSNING AV OMRÅDE DÄR VISSA ÅTGÄRDER UNDANTAS FRÅN KRAV PÅ BYGGLOV

ÖVRIGA BETECKNINGAR PÅ PLANKARTAN

TRAFIKVERKETS FASTIGHET FÖR JÄRNVÄGSÄNDAMÅL
TRAKTGRÄNS
FASTIGHETSGRÄNS
KOMMUNGRÄNS
VÄGKANT
SPÅR
BÄCK, DIKE
HÖJDKURVA, EKVIDISTANS 5 METER
LEDNINGSRÄTT
SERVITUT
GEMENSAMHETSANLÄGGNING

ORIENTERINGSFIGUR MED BLADNUMMER

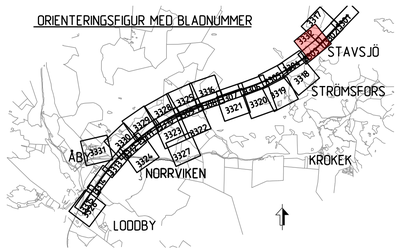

TYP AV PLAN: JÄRNVÄGSPLAN			
LEVERANTÖR: SWECO, Tel 08-695 60 00, www.sweco.se	AVDELNING	LEVERANS/ÄNDRINGS-PM	TEKNIKOMRÅDE
	UPPDRAGSNUMMER: 30000904-004	KONSTRUKTIONSNUMMER	GRANSKNINGSSTATUS / SYFTE
TRAFIKVERKET	OSTLÄNKEN MARKANSPRÅK STAVSJÖ-LODDBY		HANDLINGSTYP: GRANSKNINGSHANDLING ANLÄGGNINGSTYP
SKAPAD AV: SWECO/SEALKH	PLANKARTA (BSAB 00, 01, 10GR)		KILOMETER+METER: 92 +800 -93 +800; BANDEL: 506
GRANSKAD AV: SWECO/SEKARH			RITNINGSNUMMER PROJEKT: OLP2-10GR-111-21-92_93
GODKÄND AV: SWECO/SECUML; DATUM: 2023-05-15	SKALA: 1:2000; FORMAT: A1	RITNINGSNUMMER FÖRVALTNING	BLAD: 3332; NÄSTA BLAD: -; ÄNDR.: -

ida_itemname plottime ida_username

A3 V A V A3 A

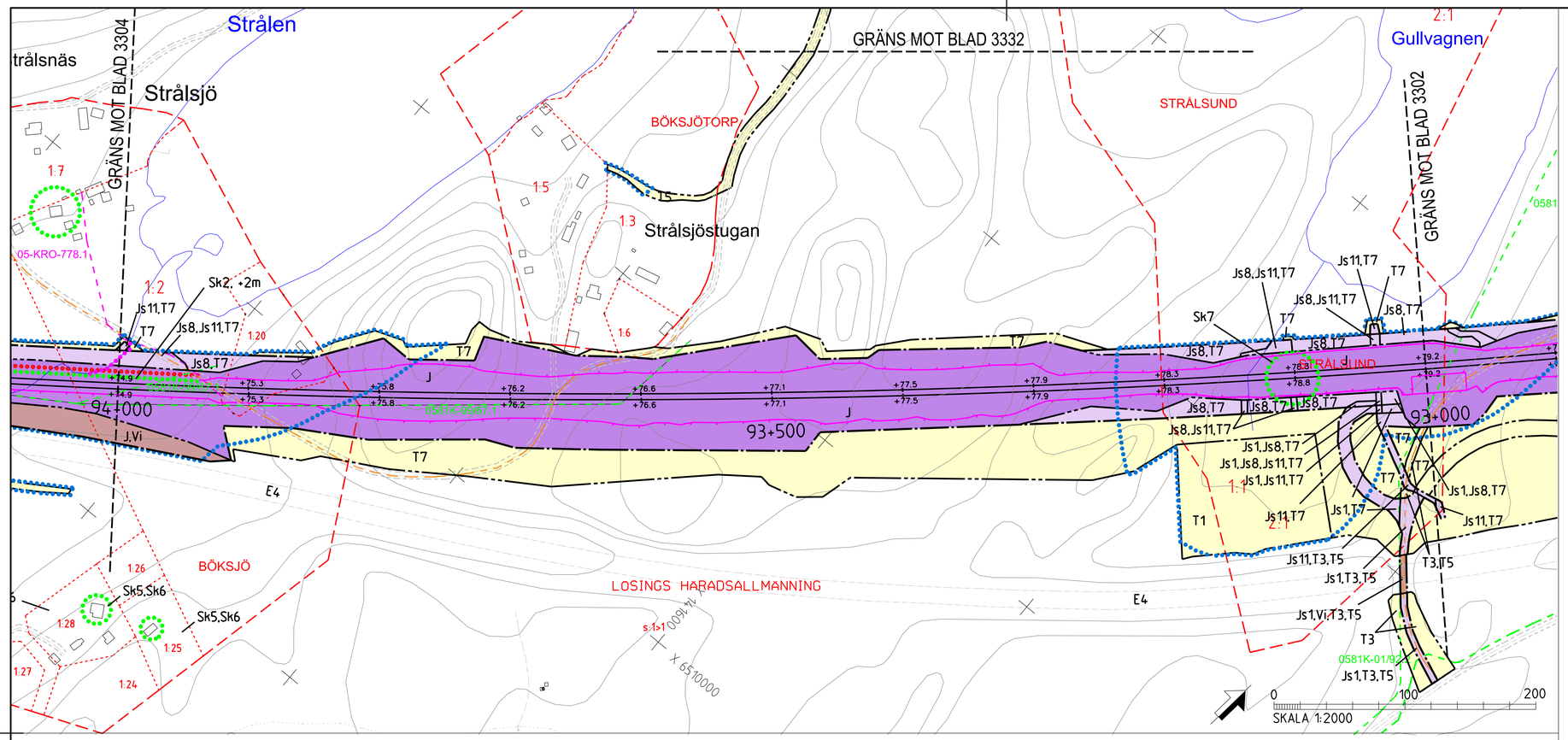

TECKENFÖRKLARING

DATUM GRUNDKARTA: 2022-03-30
DATUM FASTIGHETSKARTA:2023-04-11
KOORDINATSYSTEM:SWEREF 99 16 30, RH2000

MARKANSPRÅK

- GRÄNS MOT ANSLUTANDE JÄRNVÄGSPLAN
- GRÄNS FÖR VÄGOMRÅDE, GRÄNS FÖR JÄRNVÄGSMARK
- AVGRÄNSNING MELLAN OLIKA TYPER AV MARKANSPRÅK
- J/ Jt — (J) NY JÄRNVÄGSMARK MED ÄGANDERÄTT (Jt) NY JÄRNVÄGSMARK MED ÄGANDERÄTT, 3D-FASTIGHET
- Js — NY JÄRNVÄGSMARK MED SERVITUTSRÄTT
- J,Vi/ Js,Vi — NY JÄRNVÄGSMARK MED ÄGANDERÄTT ALTERNATIVT SERVITUTSRÄTT OCH NYTT VÄGOMRÅDE MED INSKRÄNKT VÄGRÄTT
- V — NYTT VÄGOMRÅDE MED VÄGRÄTT
- T — TILLFÄLLIG NYTTJANDERÄTT I X ÅR FRÅN BYGGSTART

Js1 - SERVICEVÄG
Js3 - EL- OCH VENTILATIONSANLÄGGNINGAR
Js4 - NY JÄRNVÄGSMARK MED SERVITUTSRÄTT FÖR GRUNDKONSTRUKTIONER
Js8 - TRÄDSÅKRING (SERVITUTET OMFATTAR ÄVEN RÄTT ATT UTANFÖR MARKERAT OMRÅDE AVVERKA DE TRÄD SOM KAN RISKERA JÄRNVÄGENS DRIFT)
Js10 - JÄRNVÄGSBRO
Js11 - AVVATTNINGSANLÄGGNINGAR: DIKEN, DAMMAR/MAGASIN, OCH LEDNINGAR
T1 - ETABLERING, 6 ÅR
T2 - UPPLAG, 10 ÅR
T3 - ARBETS- OCH TRANSPORTVÄG MED TILLGÄNGLIGHET FÖR ALLMÄNHET, 10 ÅR
T5 - TILLFÄLLIGA TRAFIKANORDNINGAR, 6 ÅR
T6 - GRUNDVATTENRÖR, 10 ÅR
T7 - ANLÄGGNINGSARBETEN, 6 ÅR
T8 - ARBETS- OCH TRANSPORTVÄG UTAN TILLGÄNGLIGHET FÖR ALLMÄNHET, 10 ÅR
T9 - ETABLERING, 10 ÅR
T10 - FÖRORENINGSDAMM, 10 ÅR

NYA ANLÄGGNINGAR

- +YY,Ym / YYY+YYY — NY JÄRNVÄG, SPÅRMITT MED LÄNGDMÄTNINGSSTRECK OCH HÖJDSÄTTNING
- YYY/YYY / +YY,Y m — NY VÄG, VÄGBANEKANTER MED LÄNGDMÄTNINGSSTRECK OCH HÖJDSÄTTNING
- STÄNGSEL, 2,5 M ÖVER MARKYTA, HUVUDSAKLIG PLACERING
- PROJEKTERAD BERGSKONTUR

SKYDDSÅTGÄRDER OCH FÖRSIKTIGHETSMÅTT

Sk - MARKERING ELLER AVGRÄNSNING AV SKYDDSÅTGÄRDER

Sk2 - BULLERSKYDDSSKÄRM, HÖJD +XX m ÖVER RÄLSÖVERKANT
Sk5 - ERBJUDANDE OM FASTIGHETSNÄRA BULLERSKYDD, FASADÅTGÄRD
Sk6 - ERBJUDANDE OM FASTIGHETSNÄRA BULLERSKYDD, BULLERSKYDDAD UTEPLATS
Sk7 - PASSAGEMÖJLIGHET OCH SKYDD FÖR MEDELSTORA DÄGGDJUR
Sk8 - SVÄMPLAN, FÖR NATURLIGIG FUNKTION OCH GOD EKOLOGISK STATUS

VERKSAMHETER/ÅTGÄRDER SOM UNDANTAS FRÅN FÖRBUD ENLIGT MILJÖBALKEN

Förbuden som avser verksamhet eller åtgärd inom generellt biotopskyddsområde (7:11 2 st. Miljöbalken) gäller inte byggande av allmän väg/järnväg.

Förbuden mot åtgärder inom strandskyddsområde (7:15 Miljöbalken) gäller inte byggande av allmän väg/järnväg.
Skyldigheten att göra anmälan för samråd enligt 12:6 Miljöbalken gäller inte för de verksamheter och åtgärder som behövs för att bygga vägen/järnvägen och som fastställs och ingår i vägområde för allmän väg/järnvägsmark eller område för tillfällig nyttjanderätt.

MARKERING ELLER AVGRÄNSNING AV GENERELLT BIOTOPSKYDD

MARKERING ELLER AVGRÄNSNING AV STRANDSKYDD

SÄRSKILDA BESLUT SOM TAS I SAMBAND MED FASTSTÄLLELSE AV JÄRNVÄGSPLAN

INDRAGNING AV VÄG FRÅN ALLMÄNT UNDERHÅLL

ÅTGÄRDER SOM UNDANTAS FRÅN KRAV PÅ BYGGLOV

B1 - BYGGLOV KRÄVS INTE FÖR BULLERSKYDDSSKÄRM

AVGRÄNSNING AV OMRÅDE DÄR VISSA ÅTGÄRDER UNDANTAS FRÅN KRAV PÅ BYGGLOV

ÖVRIGA BETECKNINGAR PÅ PLANKARTAN

- TRAFIKVERKETS FASTIGHET FÖR JÄRNVÄGSÄNDAMÅL
- TRAKTGRÄNS
- FASTIGHETSGRÄNS
- KOMMUNGRÄNS
- VÄGKANT
- SPÅR
- BÄCK, DIKE
- HÖJDKURVA, EKVIDISTANS 5 METER
- LEDNINGSRÄTT
- SERVITUT
- GEMENSAMHETSANLÄGGNING

ORIENTERINGSFIGUR MED BLADNUMMER

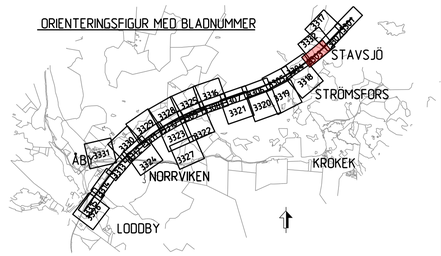

BETECKNINGAR I PROFIL

- SPÅR (RÖK)
- BEFINTLIG MARKNIVÅ I PROFILLINJEN
- BEDÖMD BERGNIVÅ

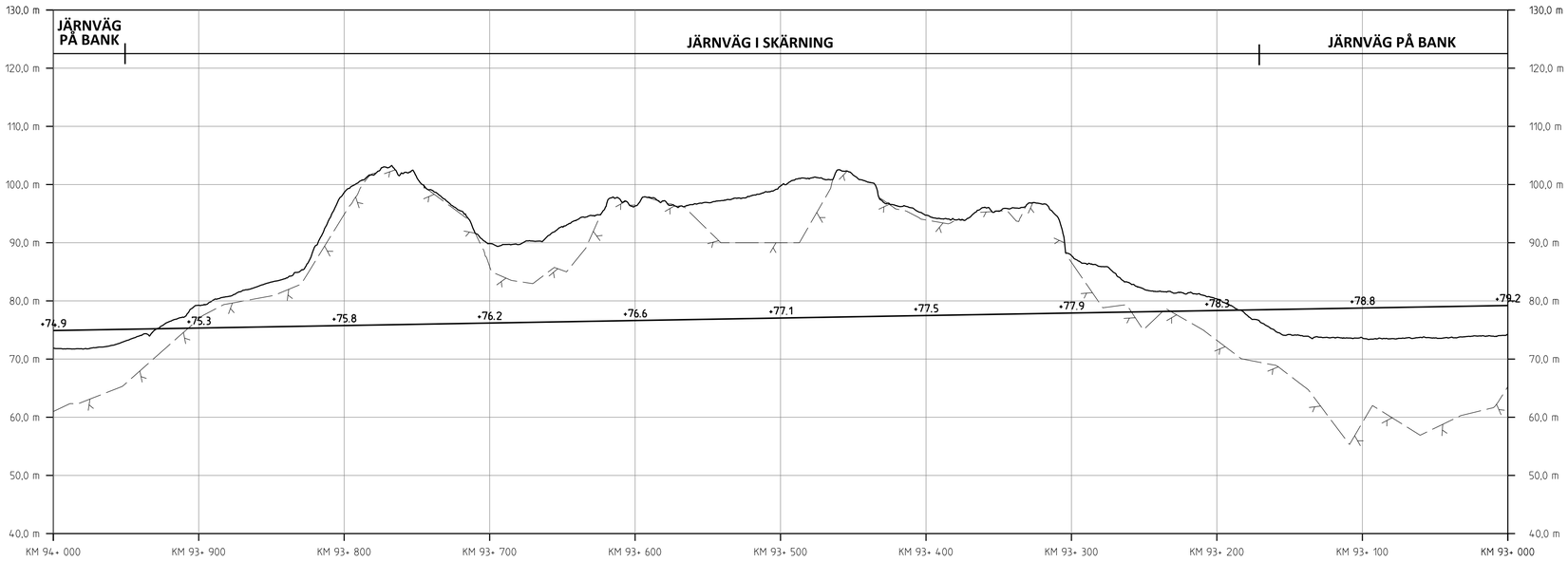

PROFIL

SPÅRPROFIL LÄNGS NEDSPÅRET (ÖSTLIGA SPÅRET)

Denna ritning är Trafikverkets egendom. Allt obehörigt begagnande av ritningen beivras enligt lag.
TRAFIKVERKET

TYP AV PLAN: JÄRNVÄGSPLAN			
LEVERANTÖR: SWECO, Tel 08-695 60 00, www.sweco.se	AVDELNING	LEVERANS/ÄNDRINGS-PM	TEKNIKOMRÅDE
	UPPDRAGSNUMMER: 30000904-004	KONSTRUKTIONSNUMMER	GRANSKNINGSSTATUS / SYFTE
TRAFIKVERKET	OSTLÄNKEN MARKANSPRÅK STAVSJÖ-LODDBY		HANDLINGSTYP: GRANSKNINGSHANDLING ANLÄGGNINGSTYP
SKAPAD AV: SWECO/SEALKH			KILOMETER+METER: 93 +0 -94 +0 / BANDEL: 506
GRANSKAD AV: SWECO/SEKARH	PLANKARTA (BSAB 00, 01, 10GR)		RITNINGSNUMMER PROJEKT: OLP2-10GR-111-21-93_94
GODKÄND AV: SWECO/SECUML / DATUM: 2023-05-15	SKALA: 1:2000 / FORMAT: A1	RITNINGSNUMMER FÖRVALTNING	BLAD: 3303 / NÄSTA BLAD: 3304 / ÄNDR.: _

idp_itemname plottime idp_username

A3 V A A3 V A

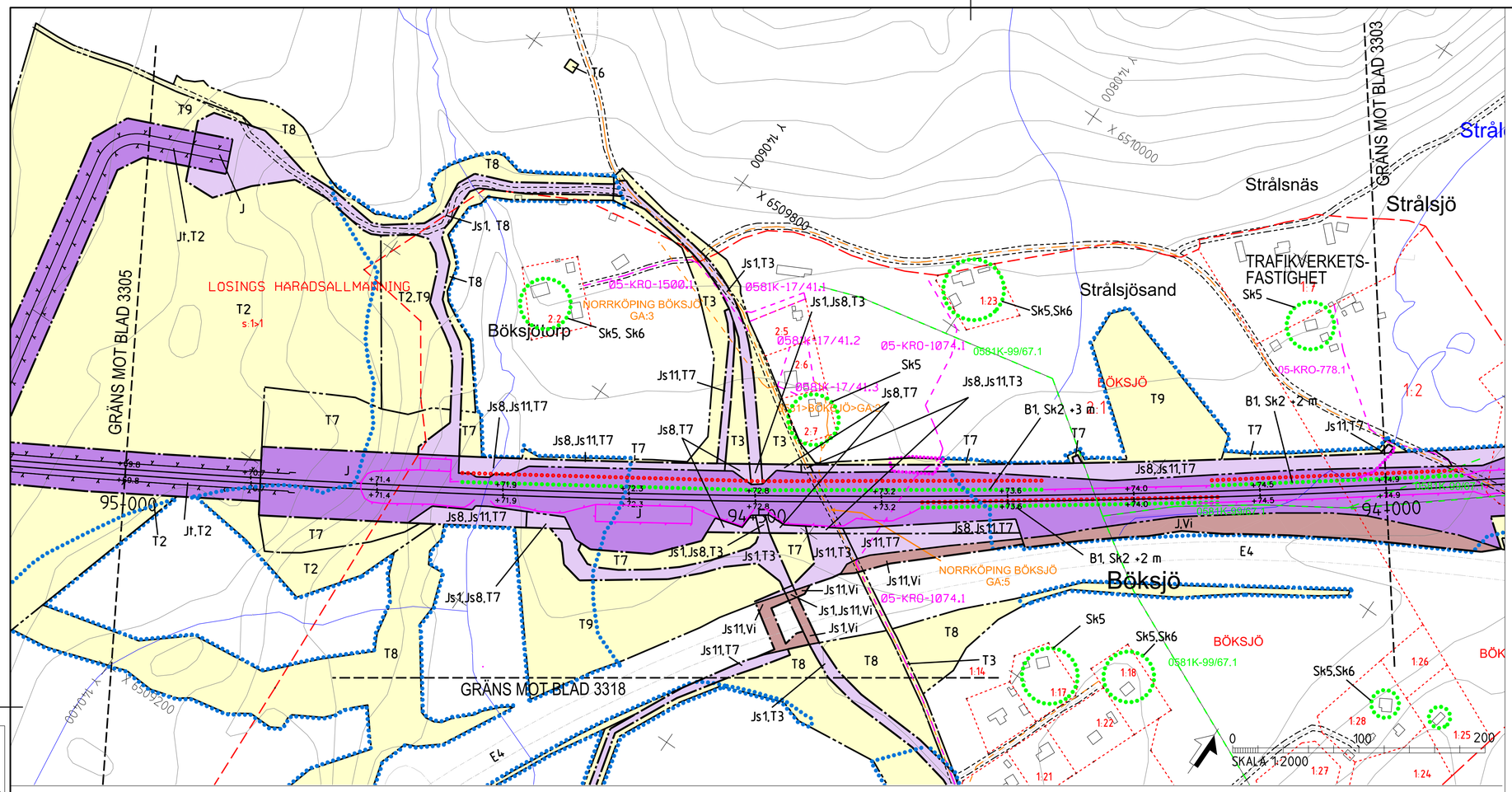

BETECKNINGAR I PROFIL

SPÅR (RÖK)
BEFINTLIG MARKNIVÅ I PROFILLINJEN
BEDÖMD BERGNIVÅ

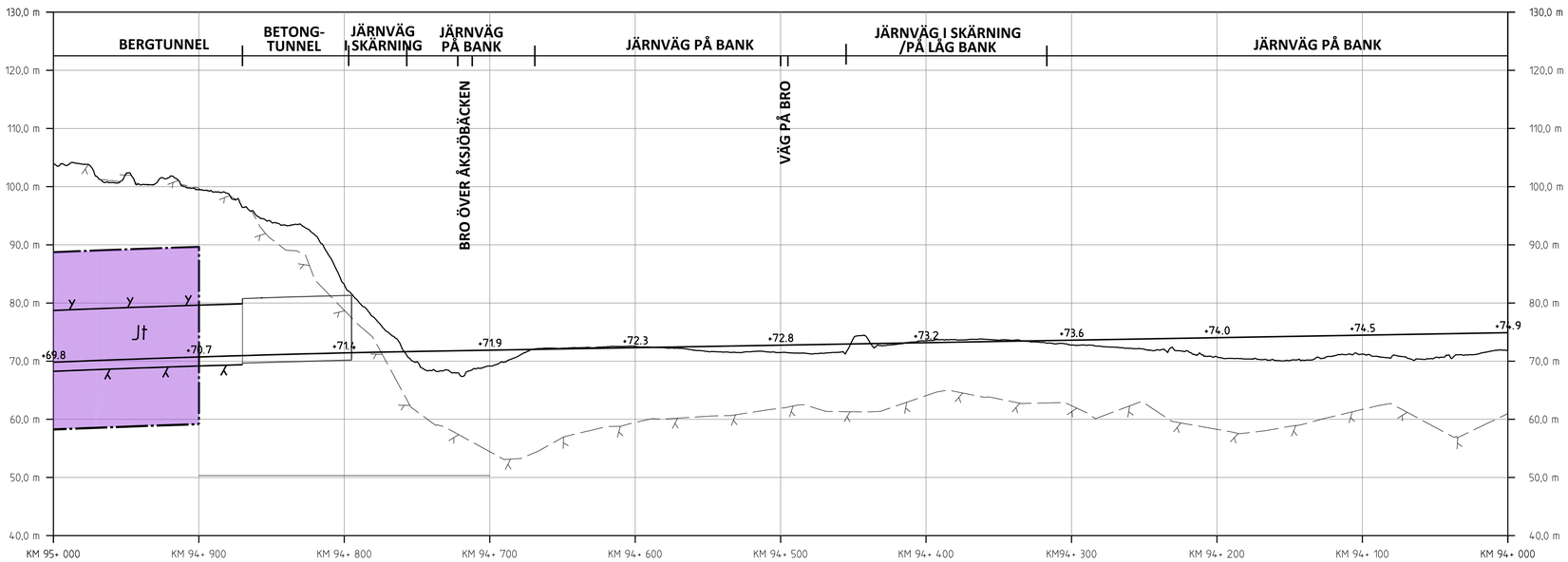

PROFIL

SPÅRPROFIL LÄNGS NEDSPÅRET (ÖSTLIGA SPÅRET)

TECKENFÖRKLARING

DATUM GRUNDKARTA: 2022-03-30
DATUM FASTIGHETSKARTA:2023-04-11
KOORDINATSYSTEM:SWEREF 99 16 30, RH2000

MARKANSPRÅK

GRÄNS MOT ANSLUTANDE JÄRNVÄGSPLAN
GRÄNS FÖR VÄGOMRÅDE, GRÄNS FÖR JÄRNVÄGSMARK
AVGRÄNSNING MELLAN OLIKA TYPER AV MARKANSPRÅK

J/ Jt — (J) NY JÄRNVÄGSMARK MED ÄGANDERÄTT (Jt) NY JÄRNVÄGSMARK MED ÄGANDERÄTT, 3D-FASTIGHET
Js — NY JÄRNVÄGSMARK MED SERVITUTSRÄTT
J,Vi/ Js,Vi — NY JÄRNVÄGSMARK MED ÄGANDERÄTT ALTERNATIVT SERVITUTSRÄTT OCH NYTT VÄGOMRÅDE MED INSKRÄNKT VÄGRÄTT
V — NYTT VÄGOMRÅDE MED VÄGRÄTT
T — TILLFÄLLIG NYTTJANDERÄTT I X ÅR FRÅN BYGGSTART

Js1 - SERVICEVÄG
Js3 - EL- OCH VENTILATIONSANLÄGGNINGAR
Js4 - NY JÄRNVÄGSMARK MED SERVITUTSRÄTT FÖR GRUNDKONSTRUKTIONER
Js8 - TRÄDSÅKRING (SERVITUTET OMFATTAR ÄVEN RÄTT ATT UTANFÖR MARKERAT OMRÅDE AVVERKA DE TRÄD SOM KAN RISKERA JÄRNVÄGENS DRIFT)
Js10 - JÄRNVÄGSBRO
Js11 - AVVATTNINGSANLÄGGNINGAR: DIKEN, DAMMAR/MAGASIN, OCH LEDNINGAR
T1 - ETABLERING, 6 ÅR
T2 - UPPLAG, 10 ÅR
T3 - ARBETS- OCH TRANSPORTVÄG MED TILLGÄNGLIGHET FÖR ALLMÄNHET, 10 ÅR
T5 - TILLFÄLLIGA TRAFIKANORDNINGAR, 6 ÅR
T6 - GRUNDVATTENRÖR, 10 ÅR
T7 - ANLÄGGNINGSARBETEN, 6 ÅR
T8 - ARBETS- OCH TRANSPORTVÄG UTAN TILLGÄNGLIGHET FÖR ALLMÄNHET, 10 ÅR
T9 - ETABLERING, 10 ÅR
T10 - FÖRORENINGSDAMM, 10 ÅR

NYA ANLÄGGNINGAR

+YY,Ym / YYY+YYY — NY JÄRNVÄG, SPÅRMITT MED LÄNGDMÄTNINGSSTRECK OCH HÖJDSÄTTNING
YYY/YYY / +YY,Y m — NY VÄG, VÄGBANEKANTER MED LÄNGDMÄTNINGSSTRECK OCH HÖJDSÄTTNING
STÄNGSEL, 2,5 M ÖVER MARKYTA, HUVUDSAKLIG PLACERING
PROJEKTERAD BERGSKONTUR

SKYDDSÅTGÄRDER OCH FÖRSIKTIGHETSMÅTT

Sk - MARKERING ELLER AVGRÄNSNING AV SKYDDSÅTGÄRDER
Sk2 - BULLERSKYDDSSKÄRM, HÖJD +XX m ÖVER RÄLSÖVERKANT
Sk5 - ERBJUDANDE OM FASTIGHETSNÄRA BULLERSKYDD, FASADÅTGÄRD
Sk6 - ERBJUDANDE OM FASTIGHETSNÄRA BULLERSKYDD, BULLERSKYDDAD UTEPLATS
Sk7 - PASSAGEMÖJLIGHET OCH SKYDD FÖR MEDELSTORA DÄGGDJUR
Sk8 - SVÄMPLAN, FÖR NATURLIGIG FUNKTION OCH GOD EKOLOGISK STATUS

VERKSAMHETER/ÅTGÄRDER SOM UNDANTAS FRÅN FÖRBUD ENLIGT MILJÖBALKEN

Förbuden som avser verksamhet eller åtgärd inom generellt biotopskyddsområde (7:11 2 st. Miljöbalken) gäller inte byggande av allmän väg/järnväg.

Förbuden mot åtgärder inom strandskyddsområde (7:15 Miljöbalken) gäller inte byggande av allmän väg/järnväg.
Skyldigheten att göra anmälan för samråd enligt 12:6 Miljöbalken gäller inte för de verksamheter och åtgärder som behövs för att bygga vägen/järnvägen och som fastställs och ingår i vägområde för allmän väg/järnvägsmark eller område för tillfällig nyttjanderätt.

MARKERING ELLER AVGRÄNSNING AV GENERELLT BIOTOPSKYDD
MARKERING ELLER AVGRÄNSNING AV STRANDSKYDD

SÄRSKILDA BESLUT SOM TAS I SAMBAND MED FASTSTÄLLELSE AV JÄRNVÄGSPLAN

INDRAGNING AV VÄG FRÅN ALLMÄNT UNDERHÅLL

ÅTGÄRDER SOM UNDANTAS FRÅN KRAV PÅ BYGGLOV

B1 - BYGGLOV KRÄVS INTE FÖR BULLERSKYDDSSKÄRM
AVGRÄNSNING AV OMRÅDE DÄR VISSA ÅTGÄRDER UNDANTAS FRÅN KRAV PÅ BYGGLOV

ÖVRIGA BETECKNINGAR PÅ PLANKARTAN

TRAFIKVERKETS FASTIGHET FÖR JÄRNVÄGSÄNDAMÅL
TRAKTGRÄNS
FASTIGHETSGRÄNS
KOMMUNGRÄNS
VÄGKANT
SPÅR
BÄCK, DIKE
HÖJDKURVA, EKVIDISTANS 5 METER
LEDNINGSRÄTT
SERVITUT
GEMENSAMHETSANLÄGGNING

ORIENTERINGSFIGUR MED BLADNUMMER

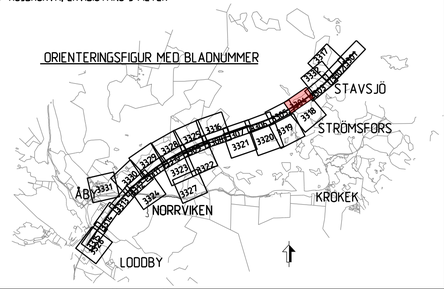

TYP AV PLAN: JÄRNVÄGSPLAN			
LEVERANTÖR: SWECO, Tel 08-695 60 00, www.sweco.se	AVDELNING	LEVERANS/ÄNDRINGS-PM	TEKNIKOMRÅDE
	UPPDRAGSNUMMER: 30000904-004	KONSTRUKTIONSNUMMER	GRANSKNINGSSTATUS / SYFTE
TRAFIKVERKET	OSTLÄNKEN MARKANSPRÅK STAVSJÖ-LODDBY		HANDLINGSTYP: GRANSKNINGSHANDLING ANLÄGGNINGSTYP
SKAPAD AV: SWECO/SEALKH			KILOMETER+METER: 94 +0 -95 +0 / BANDEL: 506
GRANSKAD AV: SWECO/SEKARH	PLANKARTA (BSAB 00, 01, 10GR)		RITNINGSNUMMER PROJEKT: OLP2-10GR-111-21-94_95
GODKÄND AV: SWECO/SECUML / DATUM: 2023-05-15	SKALA: 1:2000 / FORMAT: A1	RITNINGSNUMMER FÖRVALTNING	BLAD: 3304 / NÄSTA BLAD: 3305 / ÄNDR.: _

ida_itemname plottime ida_username

Denna ritning är Trafikverkets egendom. Allt obehörigt begagnande av ritningen beivras enligt lag.
TRAFIKVERKET

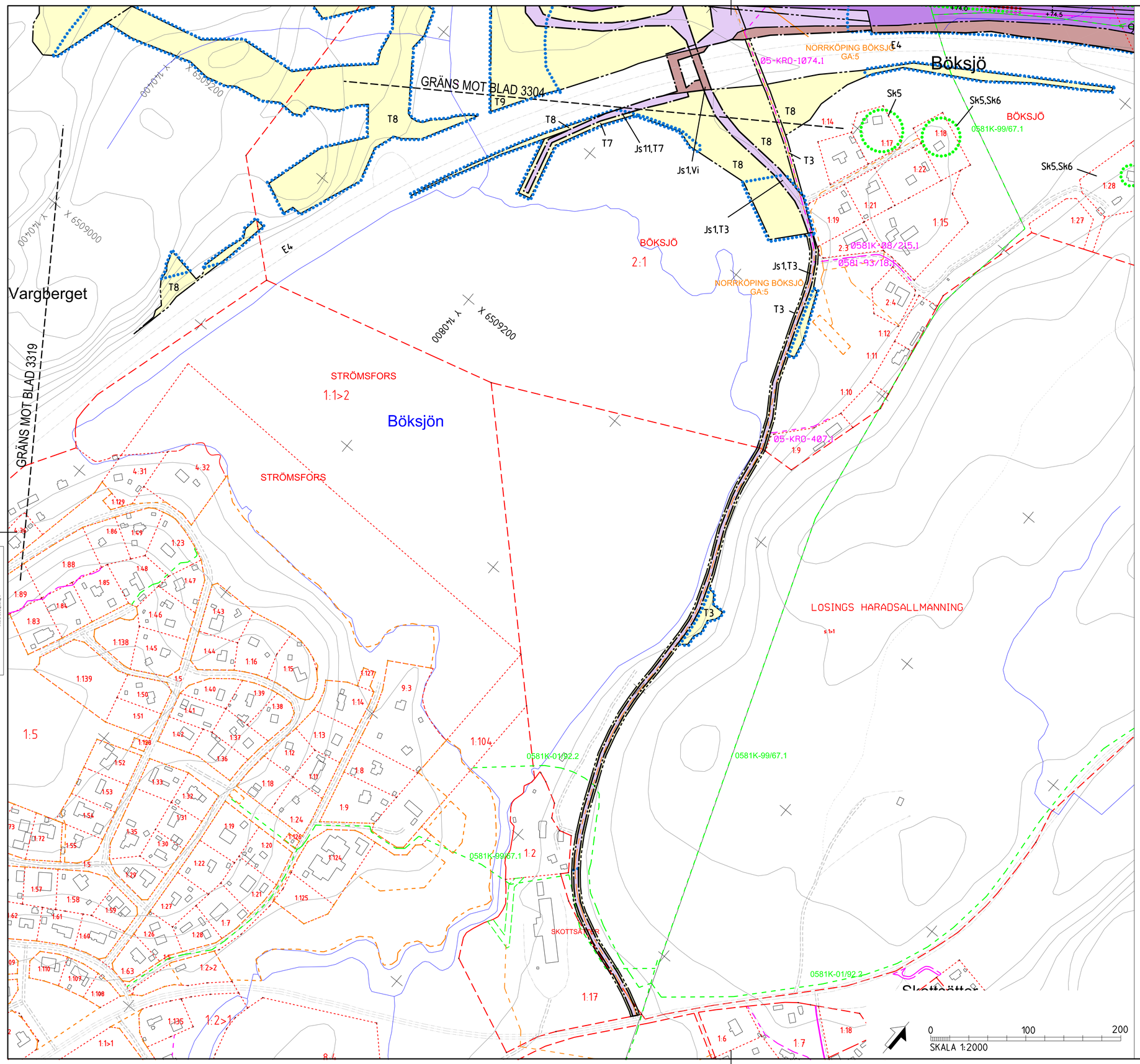

Denna ritning är Trafikverkets egendom. Allt obehörigt begagnande av ritningen beivras enligt lag.
TRAFIKVERKET

TECKENFÖRKLARING

DATUM GRUNDKARTA: 2022-03-30
DATUM FASTIGHETSKARTA:2023-04-11
KOORDINATSYSTEM:SWEREF 99 16 30, RH2000

MARKANSPRÅK

GRÄNS MOT ANSLUTANDE JÄRNVÄGSPLAN
GRÄNS FÖR VÄGOMRÅDE, GRÄNS FÖR JÄRNVÄGSMARK
AVGRÄNSNING MELLAN OLIKA TYPER AV MARKANSPRÅK

J/Jt — (J) NY JÄRNVÄGSMARK MED ÄGANDERÄTT (Jt) NY JÄRNVÄGSMARK MED ÄGANDERÄTT, 3D-FASTIGHET
Js — NY JÄRNVÄGSMARK MED SERVITUTSRÄTT
J,Vi/Js,Vi — NY JÄRNVÄGSMARK MED ÄGANDERÄTT ALTERNATIVT SERVITUTSRÄTT OCH NYTT VÄGOMRÅDE MED INSKRÄNKT VÄGRÄTT
V — NYTT VÄGOMRÅDE MED VÄGRÄTT
T — TILLFÄLLIG NYTTJANDERÄTT I X ÅR FRÅN BYGGSTART

Js1 - SERVICEVÄG
Js3 - EL- OCH VENTILATIONSANLÄGGNINGAR
Js4 - NY JÄRNVÄGSMARK MED SERVITUTSRÄTT FÖR GRUNDKONSTRUKTIONER
Js8 - TRÄDSÄKRING (SERVITUTET OMFATTAR ÄVEN RÄTT ATT UTANFÖR MARKERAT OMRÅDE AVVERKA DE TRÄD SOM KAN RISKERA JÄRNVÄGENS DRIFT)
Js10 - JÄRNVÄGSBRO
Js11 - AVVATTNINGSANLÄGGNINGAR: DIKEN, DAMMAR/MAGASIN, OCH LEDNINGAR
T1 - ETABLERING, 6 ÅR
T2 - UPPLAG, 10 ÅR
T3 - ARBETS- OCH TRANSPORTVÄG MED TILLGÄNGLIGHET FÖR ALLMÄNHET, 10 ÅR
T5 - TILLFÄLLIGA TRAFIKANORDNINGAR, 6 ÅR
T6 - GRUNDVATTENRÖR, 10 ÅR
T7 - ANLÄGGNINGSARBETEN, 6 ÅR
T8 - ARBETS- OCH TRANSPORTVÄG UTAN TILLGÄNGLIGHET FÖR ALLMÄNHET, 10 ÅR
T9 - ETABLERING, 10 ÅR
T10 - FÖRORENINGSDAMM, 10 ÅR

NYA ANLÄGGNINGAR

+YY,Ym / YYY+YYY — NY JÄRNVÄG, SPÅRMITT MED LÄNGDMÄTNINGSSTRECK OCH HÖJDSÄTTNING
YYY/YYY / +YY,Y m — NY VÄG, VÄGBANEKANTER MED LÄNGDMÄTNINGSSTRECK OCH HÖJDSÄTTNING
STÄNGSEL, 2,5 M ÖVER MARKYTA, HUVUDSAKLIG PLACERING
PROJEKTERAD BERGSKONTUR

SKYDDSÅTGÄRDER OCH FÖRSIKTIGHETSMÅTT

Sk - MARKERING ELLER AVGRÄNSNING AV SKYDDSÅTGÄRDER
Sk2 - BULLERSKYDDSSKÄRM, HÖJD +XX m ÖVER RÄLSÖVERKANT
Sk5 - ERBJUDANDE OM FASTIGHETSNÄRA BULLERSKYDD, FASADÅTGÄRD
Sk6 - ERBJUDANDE OM FASTIGHETSNÄRA BULLERSKYDD, BULLERSKYDDAD UTEPLATS
Sk7 - PASSAGEMÖJLIGHET OCH SKYDD FÖR MEDELSTORA DÄGGDJUR
Sk8 - SVÄMPLAN, FÖR NATURLIGIG FUNKTION OCH GOD EKOLOGISK STATUS

VERKSAMHETER/ÅTGÄRDER SOM UNDANTAS FRÅN FÖRBUD ENLIGT MILJÖBALKEN

Förbuden som avser verksamhet eller åtgärd inom generellt biotopskyddsområde (7:11 2 st. Miljöbalken) gäller inte byggande av allmän väg/järnväg.

Förbuden mot åtgärder inom strandskyddsområde (7:15 Miljöbalken) gäller inte byggande av allmän väg/järnväg.
Skyldigheten att göra anmälan för samråd enligt 12:6 Miljöbalken gäller inte för de verksamheter och åtgärder som behövs för att bygga vägen/järnvägen och som fastställs och ingår i vägområde för allmän väg/järnvägsmark eller område för tillfällig nyttjanderätt.

MARKERING ELLER AVGRÄNSNING AV GENERELLT BIOTOPSKYDD
MARKERING ELLER AVGRÄNSNING AV STRANDSKYDD

SÄRSKILDA BESLUT SOM TAS I SAMBAND MED FASTSTÄLLELSE AV JÄRNVÄGSPLAN

INDRAGNING AV VÄG FRÅN ALLMÄNT UNDERHÅLL

ÅTGÄRDER SOM UNDANTAS FRÅN KRAV PÅ BYGGLOV

B1 - BYGGLOV KRÄVS INTE FÖR BULLERSKYDDSSKÄRM
AVGRÄNSNING AV OMRÅDE DÄR VISSA ÅTGÄRDER UNDANTAS FRÅN KRAV PÅ BYGGLOV

ÖVRIGA BETECKNINGAR PÅ PLANKARTAN

TRAFIKVERKETS FASTIGHET FÖR JÄRNVÄGSÄNDAMÅL
TRAKTGRÄNS
FASTIGHETSGRÄNS
KOMMUNGRÄNS
VÄGKANT
SPÅR
BÄCK, DIKE
HÖJDKURVA, EKVIDISTANS 5 METER
LEDNINGSRÄTT
SERVITUT
GEMENSAMHETSANLÄGGNING

ORIENTERINGSFIGUR MED BLADNUMMER

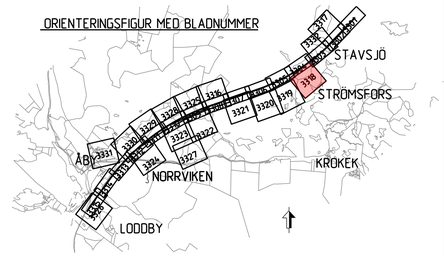

TYP AV PLAN: JÄRNVÄGSPLAN			
LEVERANTÖR: SWECO, Tel 08-695 60 00, www.sweco.se	AVDELNING	LEVERANS/ÄNDRINGS-PM	TEKNIKOMRÅDE
	UPPDRAGSNUMMER: 30000904-004	KONSTRUKTIONSNUMMER	GRANSKNINGSSTATUS / SYFTE
TRAFIKVERKET	OSTLÄNKEN MARKANSPRÅK STAVSJÖ-LODDBY		HANDLINGSTYP: GRANSKNINGSHANDLING ANLÄGGNINGSTYP
SKAPAD AV: SWECO/SEALKH			KILOMETER+METER: 94 +0 -95 +0 / BANDEL: 506
GRANSKAD AV: SWECO/SEKARH	PLANKARTA (BSAB 00, 01, 10GR)		RITNINGSNUMMER PROJEKT: OLP2-10GR-111-21-94_95
GODKÄND AV: SWECO/SECUML / DATUM: 2023-05-15	SKALA: 1:2000 / FORMAT: A1	RITNINGSNUMMER FÖRVALTNING	BLAD: 3318 / NÄSTA BLAD: 3319 / ÄNDR.: _

ida_itemname plottime ida_username

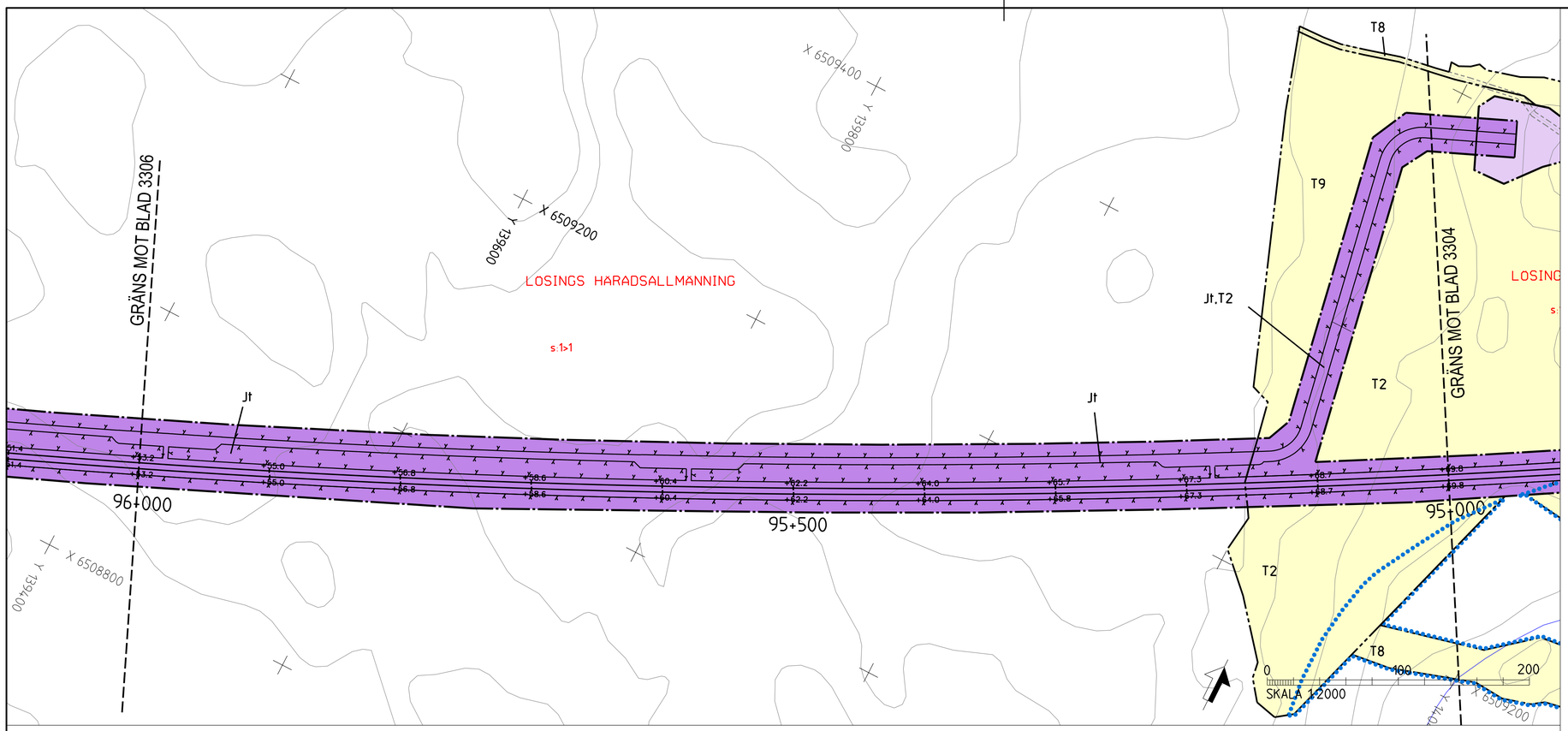

BETECKNINGAR I PROFIL

SPÅR (RÖK)
BEFINTLIG MARKNIVÅ I PROFILLINJEN
BEDÖMD BERGNIVÅ

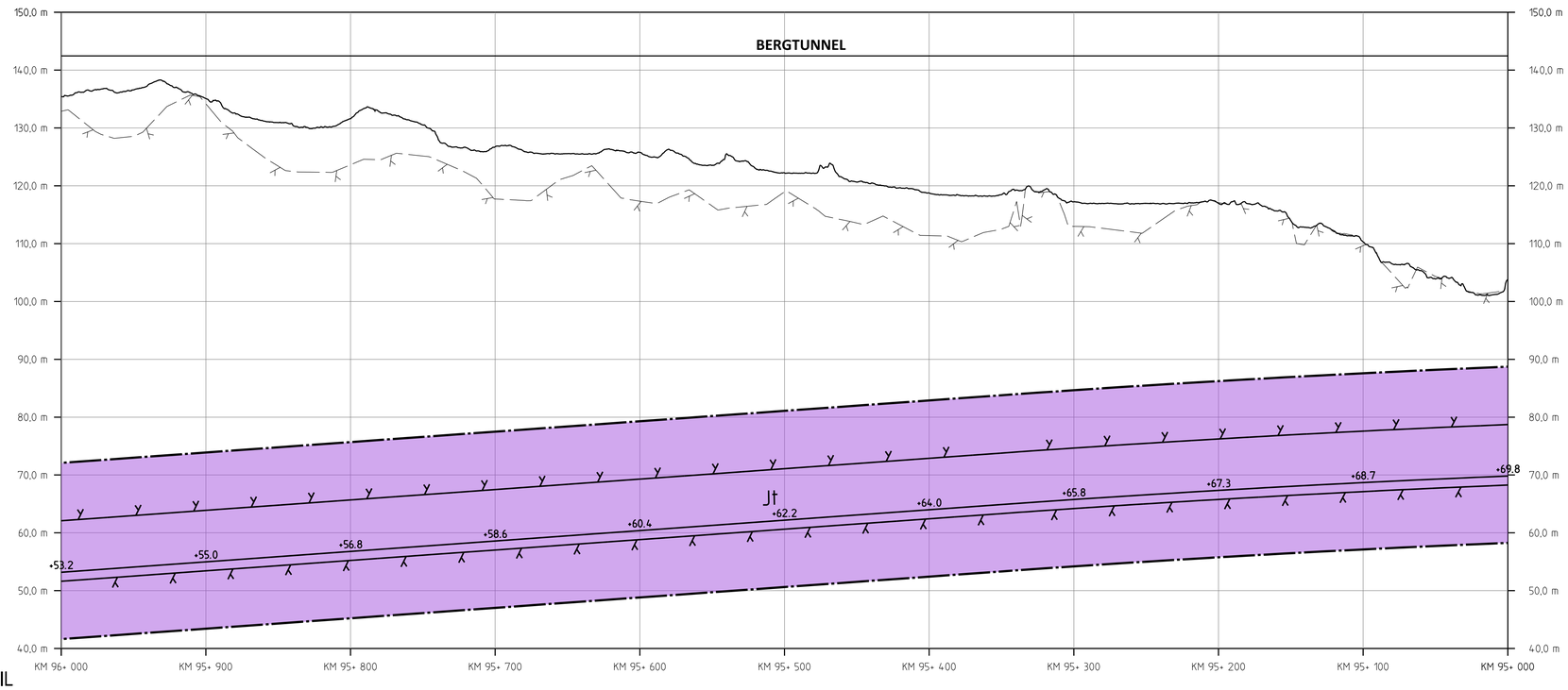

PROFIL

SPÅRPROFIL LÄNGS NEDSPÅRET (ÖSTLIGA SPÅRET)

TECKENFÖRKLARING

DATUM GRUNDKARTA: 2022-03-30
DATUM FASTIGHETSKARTA:2023-04-11
KOORDINATSYSTEM:SWEREF 99 16 30, RH2000

MARKANSPRÅK

GRÄNS MOT ANSLUTANDE JÄRNVÄGSPLAN
GRÄNS FÖR VÄGOMRÅDE, GRÄNS FÖR JÄRNVÄGSMARK
AVGRÄNSNING MELLAN OLIKA TYPER AV MARKANSPRÅK

J/Jt — (J) NY JÄRNVÄGSMARK MED ÄGANDERÄTT
(Jt) NY JÄRNVÄGSMARK MED ÄGANDERÄTT, 3D-FASTIGHET
Js — NY JÄRNVÄGSMARK MED SERVITUTSRÄTT
J,Vi/Js,Vi — NY JÄRNVÄGSMARK MED ÄGANDERÄTT ALTERNATIVT SERVITUTSRÄTT OCH NYTT VÄGOMRÅDE MED INSKRÄNKT VÄGRÄTT
V — NYTT VÄGOMRÅDE MED VÄGRÄTT
T — TILLFÄLLIG NYTTJANDERÄTT I X ÅR FRÅN BYGGSTART

Js1 - SERVICEVÄG
Js3 - EL- OCH VENTILATIONSANLÄGGNINGAR
Js4 - NY JÄRNVÄGSMARK MED SERVITUTSRÄTT FÖR GRUNDKONSTRUKTIONER
Js8 - TRÄDSÅKRING (SERVITUTET OMFATTAR ÄVEN RÄTT ATT UTANFÖR MARKERAT OMRÅDE AVVERKA DE TRÄD SOM KAN RISKERA JÄRNVÄGENS DRIFT)
Js10 - JÄRNVÄGSBRO
Js11 - AVVATTNINGSANLÄGGNINGAR: DIKEN, DAMMAR/MAGASIN, OCH LEDNINGAR
T1 - ETABLERING, 6 ÅR
T2 - UPPLAG, 10 ÅR
T3 - ARBETS- OCH TRANSPORTVÄG MED TILLGÄNGLIGHET FÖR ALLMÄNHET, 10 ÅR
T5 - TILLFÄLLIGA TRAFIKANORDNINGAR, 6 ÅR
T6 - GRUNDVATTENRÖR, 10 ÅR
T7 - ANLÄGGNINGSARBETEN, 6 ÅR
T8 - ARBETS- OCH TRANSPORTVÄG UTAN TILLGÄNGLIGHET FÖR ALLMÄNHET, 10 ÅR
T9 - ETABLERING, 10 ÅR
T10 - FÖRORENINGSDAMM, 10 ÅR

NYA ANLÄGGNINGAR

+YY.Ym / YYY+YYY — NY JÄRNVÄG, SPÄRMITT MED LÄNGDMÄTNINGSSTRECK OCH HÖJDSÄTTNING
YYY/YYY / +YY.Y m — NY VÄG, VÄGBANEKANTER MED LÄNGDMÄTNINGSSTRECK OCH HÖJDSÄTTNING
STÄNGSEL, 2,5 M ÖVER MARKYTA, HUVUDSAKLIG PLACERING
PROJEKTERAD BERGSKONTUR

SKYDDSÅTGÄRDER OCH FÖRSIKTIGHETSMÅTT

Sk - MARKERING ELLER AVGRÄNSNING AV SKYDDSÅTGÄRDER

Sk2 - BULLERSKYDDSSKÄRM, HÖJD +XX m ÖVER RÄLSÖVERKANT
Sk5 - ERBJUDANDE OM FASTIGHETSNÄRA BULLERSKYDD, FASADÅTGÄRD
Sk6 - ERBJUDANDE OM FASTIGHETSNÄRA BULLERSKYDD, BULLERSKYDDAD UTEPLATS
Sk7 - PASSAGEMÖJLIGHET OCH SKYDD FÖR MEDELSTORA DÄGGDJUR
Sk8 - SVÄMPLAN, FÖR NATURLIGIG FUNKTION OCH GOD EKOLOGISK STATUS

VERKSAMHETER/ÅTGÄRDER SOM UNDANTAS FRÅN FÖRBUD ENLIGT MILJÖBALKEN

Förbuden som avser verksamhet eller åtgärd inom generellt biotopskyddsområde (7:11 2 st. Miljöbalken) gäller inte byggande av allmän väg/järnväg.

Förbuden mot åtgärder inom strandskyddsområde (7:15 Miljöbalken) gäller inte byggande av allmän väg/järnväg.
Skyldigheten att göra anmälan för samråd enligt 12:6 Miljöbalken gäller inte för de verksamheter och åtgärder som behövs för att bygga vägen/järnvägen och som fastställs och ingår i vägområde för allmän väg/järnvägsmark eller område för tillfällig nyttjanderätt.

MARKERING ELLER AVGRÄNSNING AV GENERELLT BIOTOPSKYDD

MARKERING ELLER AVGRÄNSNING AV STRANDSKYDD

SÄRSKILDA BESLUT SOM TAS I SAMBAND MED FASTSTÄLLELSE AV JÄRNVÄGSPLAN

INDRAGNING AV VÄG FRÅN ALLMÄNT UNDERHÅLL

ÅTGÄRDER SOM UNDANTAS FRÅN KRAV PÅ BYGGLOV

B1 - BYGGLOV KRÄVS INTE FÖR BULLERSKYDDSSKÄRM

AVGRÄNSNING AV OMRÅDE DÄR VISSA ÅTGÄRDER UNDANTAS FRÅN KRAV PÅ BYGGLOV

ÖVRIGA BETECKNINGAR PÅ PLANKARTAN

TRAFIKVERKETS FASTIGHET FÖR JÄRNVÄGSÄNDAMÅL
TRAKTGRÄNS
FASTIGHETSGRÄNS
KOMMUNGRÄNS
VÄGKANT
SPÅR
BÄCK, DIKE
HÖJDKURVA, EKVIDISTANS 5 METER
LEDNINGSRÄTT
SERVITUT
GEMENSAMHETSANLÄGGNING

ORIENTERINGSFIGUR MED BLADNUMMER

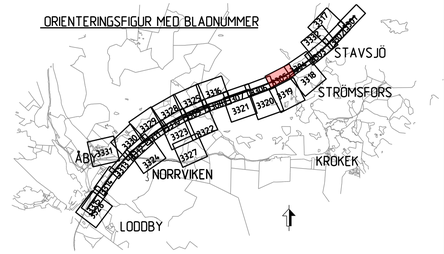

TYP AV PLAN: JÄRNVÄGSPLAN			
LEVERANTÖR: SWECO, Tel 08-695 60 00, www.sweco.se	AVDELNING	LEVERANS/ÄNDRINGS-PM	TEKNIKOMRÅDE
	UPPDRAGSNUMMER: 30000904-004	KONSTRUKTIONSNUMMER	GRANSKNINGSSTATUS / SYFTE
TRAFIKVERKET	OSTLÄNKEN MARKANSPRÅK<STAVSJÖ-LODDBY		HANDLINGSTYP: GRANSKNINGSHANDLING ANLÄGGNINGSTYP
SKAPAD AV: SWECO/SEALKH			KILOMETER-METER: 95 +0 -96 +0 / BANDEL: 506
GRANSKAD AV: SWECO/SEKARH	PLANKARTA (BSAB 00, 01, 10GR)		RITNINGSNUMMER PROJEKT: OLP2-10GR-111-21-95_96
GODKÄND AV: SWECO/SECUML / DATUM: 2023-05-15	SKALA: 1:2000 / FORMAT: A1	RITNINGSNUMMER FÖRVALTNING	BLAD: 3305 / NÄSTA BLAD: 3306 / ÄNDR.: –

ida_itemname plottime ida_username

Denna ritning är Trafikverkets egendom. Allt obehörigt begagnande av ritningen beivras enligt lag. TRAFIKVERKET

A3 V A V A3

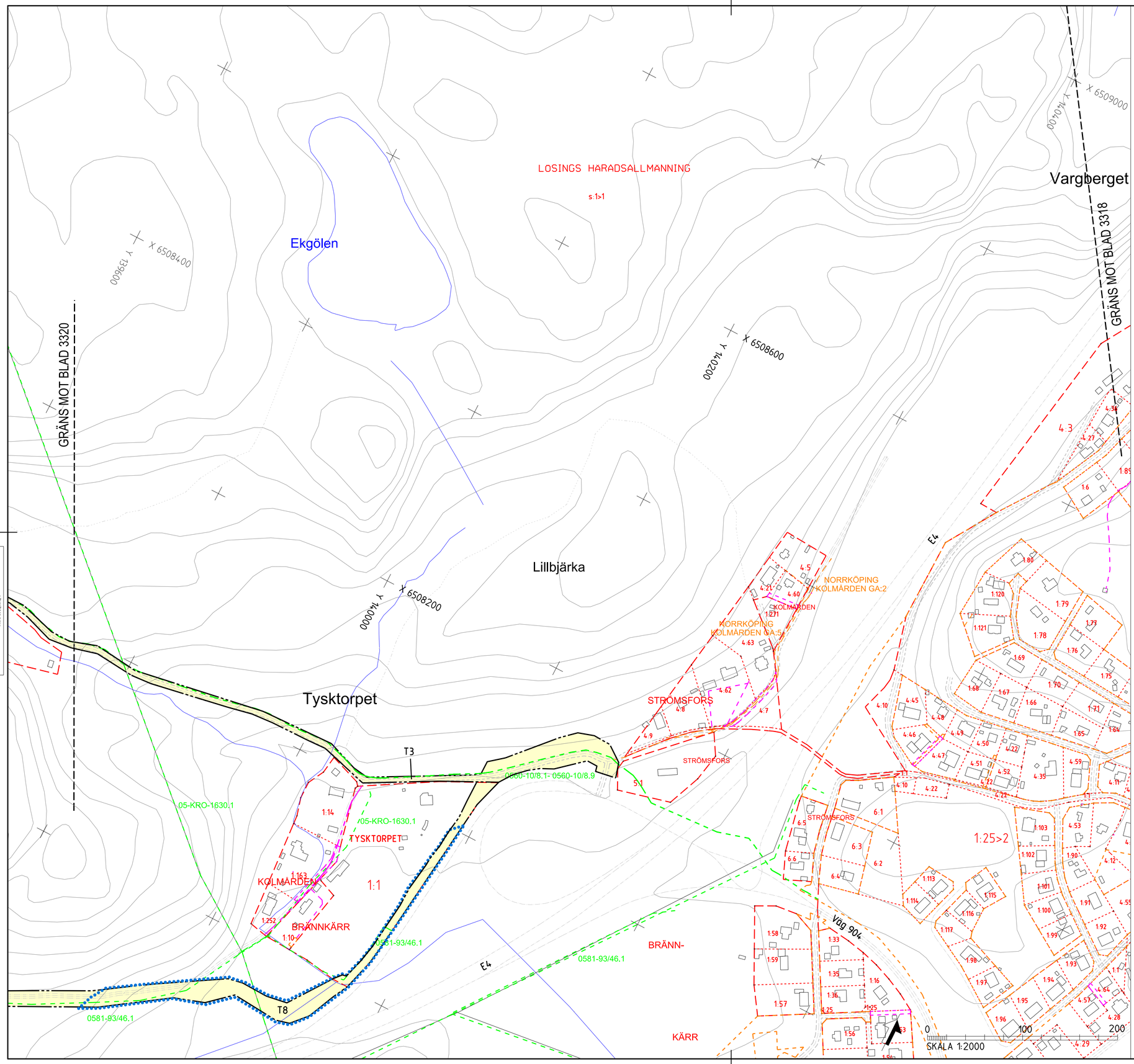

Denna ritning är Trafikverkets egendom. Allt obehörigt begagnande av ritningen beivras enligt lag.
TRAFIKVERKET

TECKENFÖRKLARING

DATUM GRUNDKARTA: 2022-03-30
DATUM FASTIGHETSKARTA:2023-04-11
KOORDINATSYSTEM:SWEREF 99 16 30, RH2000

MARKANSPRÅK

GRÄNS MOT ANSLUTANDE JÄRNVÄGSPLAN
GRÄNS FÖR VÄGOMRÅDE, GRÄNS FÖR JÄRNVÄGSMARK
AVGRÄNSNING MELLAN OLIKA TYPER AV MARKANSPRÅK

J/Jt — (J) NY JÄRNVÄGSMARK MED ÄGANDERÄTT
(Jt) NY JÄRNVÄGSMARK MED ÄGANDERÄTT, 3D-FASTIGHET
Js — NY JÄRNVÄGSMARK MED SERVITUTSRÄTT
J,Vi/Js,Vi — NY JÄRNVÄGSMARK MED ÄGANDERÄTT ALTERNATIVT SERVITUTSRÄTT OCH NYTT VÄGOMRÅDE MED INSKRÄNKT VÄGRÄTT
V — NYTT VÄGOMRÅDE MED VÄGRÄTT
T — TILLFÄLLIG NYTTJANDERÄTT I X ÅR FRÅN BYGGSTART

Js1 - SERVICEVÄG
Js3 - EL- OCH VENTILATIONSANLÄGGNINGAR
Js4 - NY JÄRNVÄGSMARK MED SERVITUTSRÄTT FÖR GRUNDKONSTRUKTIONER
Js8 - TRÄDSÄKRING (SERVITUTET OMFATTAR ÄVEN RÄTT ATT UTANFÖR MARKERAT OMRÅDE AVVERKA DE TRÄD SOM KAN RISKERA JÄRNVÄGENS DRIFT)
Js10 - JÄRNVÄGSBRO
Js11 - AVVATTNINGSANLÄGGNINGAR: DIKEN, DAMMAR/MAGASIN, OCH LEDNINGAR
T1 - ETABLERING, 6 ÅR
T2 - UPPLAG, 10 ÅR
T3 - ARBETS- OCH TRANSPORTVÄG MED TILLGÄNGLIGHET FÖR ALLMÄNHET, 10 ÅR
T5 - TILLFÄLLIGA TRAFIKANORDNINGAR, 6 ÅR
T6 - GRUNDVATTENRÖR, 10 ÅR
T7 - ANLÄGGNINGSARBETEN, 6 ÅR
T8 - ARBETS- OCH TRANSPORTVÄG UTAN TILLGÄNGLIGHET FÖR ALLMÄNHET, 10 ÅR
T9 - ETABLERING, 10 ÅR
T10 - FÖRORENINGSDAMM, 10 ÅR

NYA ANLÄGGNINGAR

•YY,Ym / YYY•YYY — NY JÄRNVÄG, SPÅRMITT MED LÄNGDMÄTNINGSSTRECK OCH HÖJDSÄTTNING
YYY/YYY / •YY,Y m — NY VÄG, VÄGBANEKANTER MED LÄNGDMÄTNINGSSTRECK OCH HÖJDSÄTTNING
STÄNGSEL, 2,5 M ÖVER MARKYTA, HUVUDSAKLIG PLACERING
PROJEKTERAD BERGSKONTUR

SKYDDSÅTGÄRDER OCH FÖRSIKTIGHETSMÅTT

Sk - MARKERING ELLER AVGRÄNSNING AV SKYDDSÅTGÄRDER
Sk2 - BULLERSKYDDSSKÄRM, HÖJD +XX m ÖVER RÄLSÖVERKANT
Sk5 - ERBJUDANDE OM FASTIGHETSNÄRA BULLERSKYDD, FASADÅTGÄRD
Sk6 - ERBJUDANDE OM FASTIGHETSNÄRA BULLERSKYDD, BULLERSKYDDAD UTEPLATS
Sk7 - PASSAGEMÖJLIGHET OCH SKYDD FÖR MEDELSTORA DÄGGDJUR
Sk8 - SVÄMPLAN, FÖR NATURLIGIG FUNKTION OCH GOD EKOLOGISK STATUS

VERKSAMHETER/ÅTGÄRDER SOM UNDANTAS FRÅN FÖRBUD ENLIGT MILJÖBALKEN

Förbuden som avser verksamhet eller åtgärd inom generellt biotopskyddsområde (7:11 2 st. Miljöbalken) gäller inte byggande av allmän väg/järnväg.

Förbuden mot åtgärder inom strandskyddsområde (7:15 Miljöbalken) gäller inte byggande av allmän väg/järnväg.
Skyldigheten att göra anmälan för samråd enligt 12:6 Miljöbalken gäller inte för de verksamheter och åtgärder som behövs för att bygga vägen/järnvägen och som fastställs och ingår i vägområde för allmän väg/järnvägsmark eller område för tillfällig nyttjanderätt.

MARKERING ELLER AVGRÄNSNING AV GENERELLT BIOTOPSKYDD
MARKERING ELLER AVGRÄNSNING AV STRANDSKYDD

SÄRSKILDA BESLUT SOM TAS I SAMBAND MED FASTSTÄLLELSE AV JÄRNVÄGSPLAN

INDRAGNING AV VÄG FRÅN ALLMÄNT UNDERHÅLL

ÅTGÄRDER SOM UNDANTAS FRÅN KRAV PÅ BYGGLOV

B1 - BYGGLOV KRÄVS INTE FÖR BULLERSKYDDSSKÄRM
AVGRÄNSNING AV OMRÅDE DÄR VISSA ÅTGÄRDER UNDANTAS FRÅN KRAV PÅ BYGGLOV

ÖVRIGA BETECKNINGAR PÅ PLANKARTAN

TRAFIKVERKETS FASTIGHET FÖR JÄRNVÄGSÄNDAMÅL
TRAKTGRÄNS
FASTIGHETSGRÄNS
KOMMUNGRÄNS
VÄGKANT
SPÅR
BÄCK, DIKE
HÖJDKURVA, EKVIDISTANS 5 METER
LEDNINGSRÄTT
SERVITUT
GEMENSAMHETSANLÄGGNING

ORIENTERINGSFIGUR MED BLADNUMMER

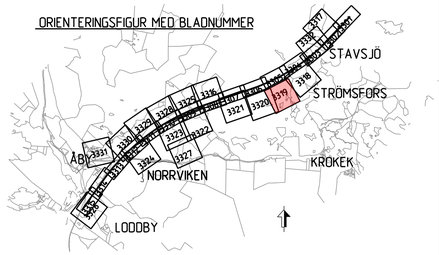

TYP AV PLAN: JÄRNVÄGSPLAN			
LEVERANTÖR: SWECO, Tel 08-695 60 00, www.sweco.se	AVDELNING	LEVERANS/ÄNDRINGS-PM	TEKNIKOMRÅDE
	UPPDRAGSNUMMER: 30000904-004	KONSTRUKTIONSNUMMER	GRANSKNINGSSTATUS / SYFTE
TRAFIKVERKET	OSTLÄNKEN MARKANSPRÅK STAVSJÖ-LODDBY		HANDLINGSTYP: GRANSKNINGSHANDLING ANLÄGGNINGSTYP
SKAPAD AV: SWECO/SEALKH			KILOMETER+METER: 95 +0 -96 +0 / BANDEL: 506
GRANSKAD AV: SWECO/SEKARH	PLANKARTA (BSAB 00, 01, 10GR)		RITNINGSNUMMER PROJEKT: OLP2-10GR-111-21-95_96
GODKÄND AV: SWECO/SECUML / DATUM: 2023-05-15	SKALA: 1:2000 / FORMAT: A1	RITNINGSNUMMER FÖRVALTNING	BLAD: 3319 / NÄSTA BLAD: 3320 / ÄNDR.: –

idu_itemname plottime idu_username

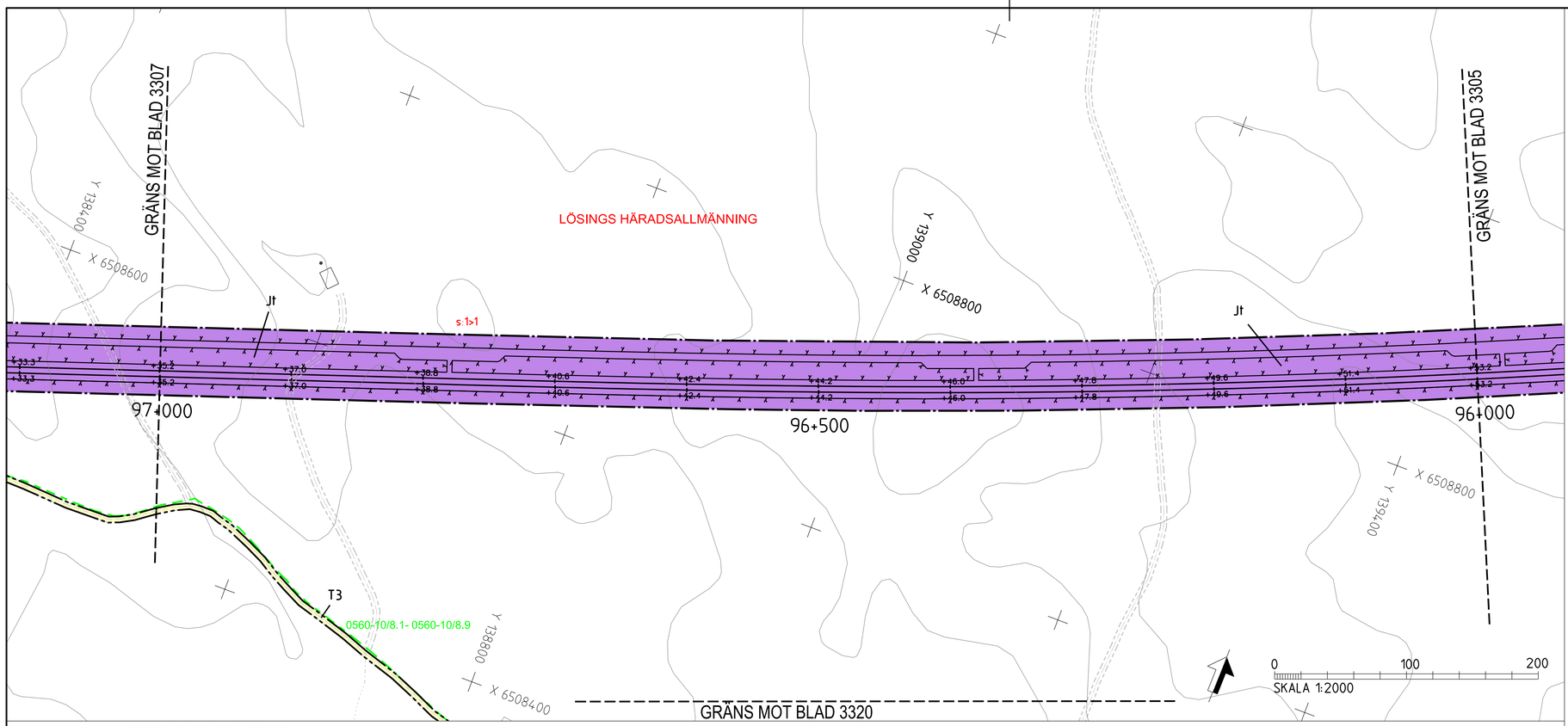

BETECKNINGAR I PROFIL

SPÅR (RÖK)
BEFINTLIG MARKNIVÅ I PROFILLINJEN
BEDÖMD BERGNIVÅ

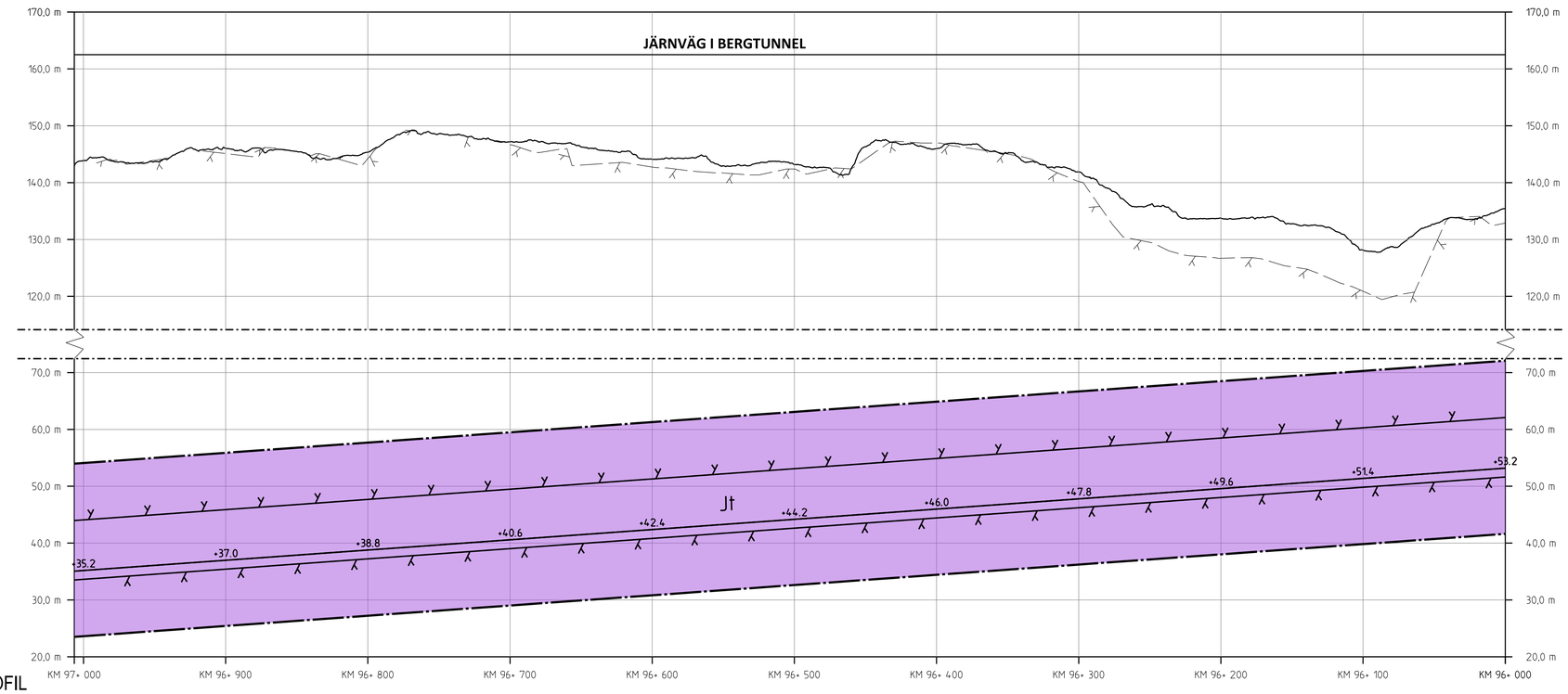

PROFIL

SPÅRPROFIL LÄNGS NEDSPÅRET (ÖSTLIGA SPÅRET)

Denna ritning är Trafikverkets egendom. Allt obehörigt begagnande av ritningen beivras enligt lag.
TRAFIKVERKET

TECKENFÖRKLARING

DATUM GRUNDKARTA: 2022-03-30
DATUM FASTIGHETSKARTA:2023-04-11
KOORDINATSYSTEM:SWEREF 99 16 30, RH2000

MARKANSPRÅK

GRÄNS MOT ANSLUTANDE JÄRNVÄGSPLAN
GRÄNS FÖR VÄGOMRÅDE, GRÄNS FÖR JÄRNVÄGSMARK
AVGRÄNSNING MELLAN OLIKA TYPER AV MARKANSPRÅK

J/Jt — (J) NY JÄRNVÄGSMARK MED ÄGANDERÄTT
(Jt) NY JÄRNVÄGSMARK MED ÄGANDERÄTT, 3D-FASTIGHET
Js — NY JÄRNVÄGSMARK MED SERVITUTSRÄTT
J,Vi/Js,Vi — NY JÄRNVÄGSMARK MED ÄGANDERÄTT ALTERNATIVT SERVITUTSRÄTT OCH NYTT VÄGOMRÅDE MED INSKRÄNKT VÄGRÄTT
V — NYTT VÄGOMRÅDE MED VÄGRÄTT
T — TILLFÄLLIG NYTTJANDERÄTT I X ÅR FRÅN BYGGSTART

Js1 - SERVICEVÄG
Js3 - EL- OCH VENTILATIONSANLÄGGNINGAR
Js4 - NY JÄRNVÄGSMARK MED SERVITUTSRÄTT FÖR GRUNDKONSTRUKTIONER
Js8 - TRÄDSÄKRING (SERVITUTET OMFATTAR ÄVEN RÄTT ATT UTANFÖR MARKERAT OMRÅDE AVVERKA DE TRÄD SOM KAN RISKERA JÄRNVÄGENS DRIFT)
Js10 - JÄRNVÄGSBRO
Js11 - AVVATTNINGSANLÄGGNINGAR: DIKEN, DAMMAR/MAGASIN, OCH LEDNINGAR
T1 - ETABLERING, 6 ÅR
T2 - UPPLAG, 10 ÅR
T3 - ARBETS- OCH TRANSPORTVÄG MED TILLGÄNGLIGHET FÖR ALLMÄNHET, 10 ÅR
T5 - TILLFÄLLIGA TRAFIKANORDNINGAR, 6 ÅR
T6 - GRUNDVATTENRÖR, 10 ÅR
T7 - ANLÄGGNINGSARBETEN, 6 ÅR
T8 - ARBETS- OCH TRANSPORTVÄG UTAN TILLGÄNGLIGHET FÖR ALLMÄNHET, 10 ÅR
T9 - ETABLERING, 10 ÅR
T10 - FÖRORENINGSDAMM, 10 ÅR

NYA ANLÄGGNINGAR

+YY.Ym / YYY+YYY — NY JÄRNVÄG, SPÅRMITT MED LÄNGDMÄTNINGSSTRECK OCH HÖJDSÄTTNING
YYY/YYY / +YY.Y m — NY VÄG, VÄGBANEKANTER MED LÄNGDMÄTNINGSSTRECK OCH HÖJDSÄTTNING
STÄNGSEL, 2,5 M ÖVER MARKYTA, HUVUDSAKLIG PLACERING
PROJEKTERAD BERGSKONTUR

SKYDDSÅTGÄRDER OCH FÖRSIKTIGHETSMÅTT

Sk - MARKERING ELLER AVGRÄNSNING AV SKYDDSÅTGÄRDER

Sk2 - BULLERSKYDDSSKÄRM, HÖJD +XX m ÖVER RÄLSÖVERKANT
Sk5 - ERBJUDANDE OM FASTIGHETSNÄRA BULLERSKYDD, FASADÅTGÄRD
Sk6 - ERBJUDANDE OM FASTIGHETSNÄRA BULLERSKYDD, BULLERSKYDDAD UTEPLATS
Sk7 - PASSAGEMÖJLIGHET OCH SKYDD FÖR MEDELSTORA DÄGGDJUR
Sk8 - SVÄMPLAN, FÖR NATURLIGIG FUNKTION OCH GOD EKOLOGISK STATUS

VERKSAMHETER/ÅTGÄRDER SOM UNDANTAS FRÅN FÖRBUD ENLIGT MILJÖBALKEN

Förbuden som avser verksamhet eller åtgärd inom generellt biotopskyddsområde (7:11 2 st. Miljöbalken) gäller inte byggande av allmän väg/järnväg.

Förbuden mot åtgärder inom strandskyddsområde (7:15 Miljöbalken) gäller inte byggande av allmän väg/järnväg.
Skyldigheten att göra anmälan för samråd enligt 12:6 Miljöbalken gäller inte för de verksamheter och åtgärder som behövs för att bygga vägen/järnvägen och som fastställs och ingår i vägområde för allmän väg/järnvägsmark eller område för tillfällig nyttjanderätt.

MARKERING ELLER AVGRÄNSNING AV GENERELLT BIOTOPSKYDD

MARKERING ELLER AVGRÄNSNING AV STRANDSKYDD

SÄRSKILDA BESLUT SOM TAS I SAMBAND MED FASTSTÄLLELSE AV JÄRNVÄGSPLAN

INDRAGNING AV VÄG FRÅN ALLMÄNT UNDERHÅLL

ÅTGÄRDER SOM UNDANTAS FRÅN KRAV PÅ BYGGLOV

B1 - BYGGLOV KRÄVS INTE FÖR BULLERSKYDDSSKÄRM

AVGRÄNSNING AV OMRÅDE DÄR VISSA ÅTGÄRDER UNDANTAS FRÅN KRAV PÅ BYGGLOV

ÖVRIGA BETECKNINGAR PÅ PLANKARTAN

TRAFIKVERKETS FASTIGHET FÖR JÄRNVÄGSÄNDAMÅL
TRAKTGRÄNS
FASTIGHETSGRÄNS
KOMMUNGRÄNS
VÄGKANT
SPÅR
BÄCK, DIKE
HÖJDKURVA, EKVIDISTANS 5 METER
LEDNINGSRÄTT
SERVITUT
GEMENSAMHETSANLÄGGNING

ORIENTERINGSFIGUR MED BLADNUMMER

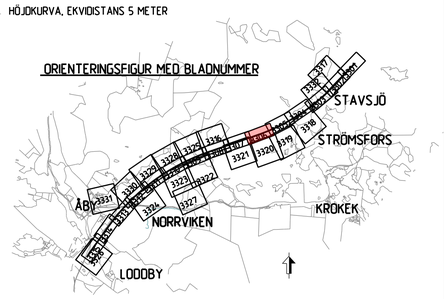

TYP AV PLAN: JÄRNVÄGSPLAN			
LEVERANTÖR: SWECO, Tel 08-695 60 00, www.sweco.se	AVDELNING	LEVERANS/ÄNDRINGS-PM	TEKNIKOMRÅDE
	UPPDRAGSNUMMER: 30000904-004	KONSTRUKTIONSNUMMER	GRANSKNINGSSTATUS / SYFTE
TRAFIKVERKET	OSTLÄNKEN MARKANSPRÅK STAVSJÖ-LODDBY		HANDLINGSTYP: GRANSKNINGSHANDLING ANLÄGGNINGSTYP
SKAPAD AV: SWECO/SEALKH			KILOMETER+METER: 96 +0 -97 +0 / BANDEL: 506
GRANSKAD AV: SWECO/SEKARH	PLANKARTA (BSAB 00, 01, 10GR)		RITNINGSNUMMER PROJEKT: OLP2-10GR-111-21-96_97
GODKÄND AV: SWECO/SECUML	DATUM: 2023-05-15	SKALA: 1:2000 / FORMAT: A1	RITNINGSNUMMER FÖRVALTNING / BLAD: 3306 / NÄSTA BLAD: 3307 / ÄNDR.: _

ida_username plottime ida_username

A3 V A V A3

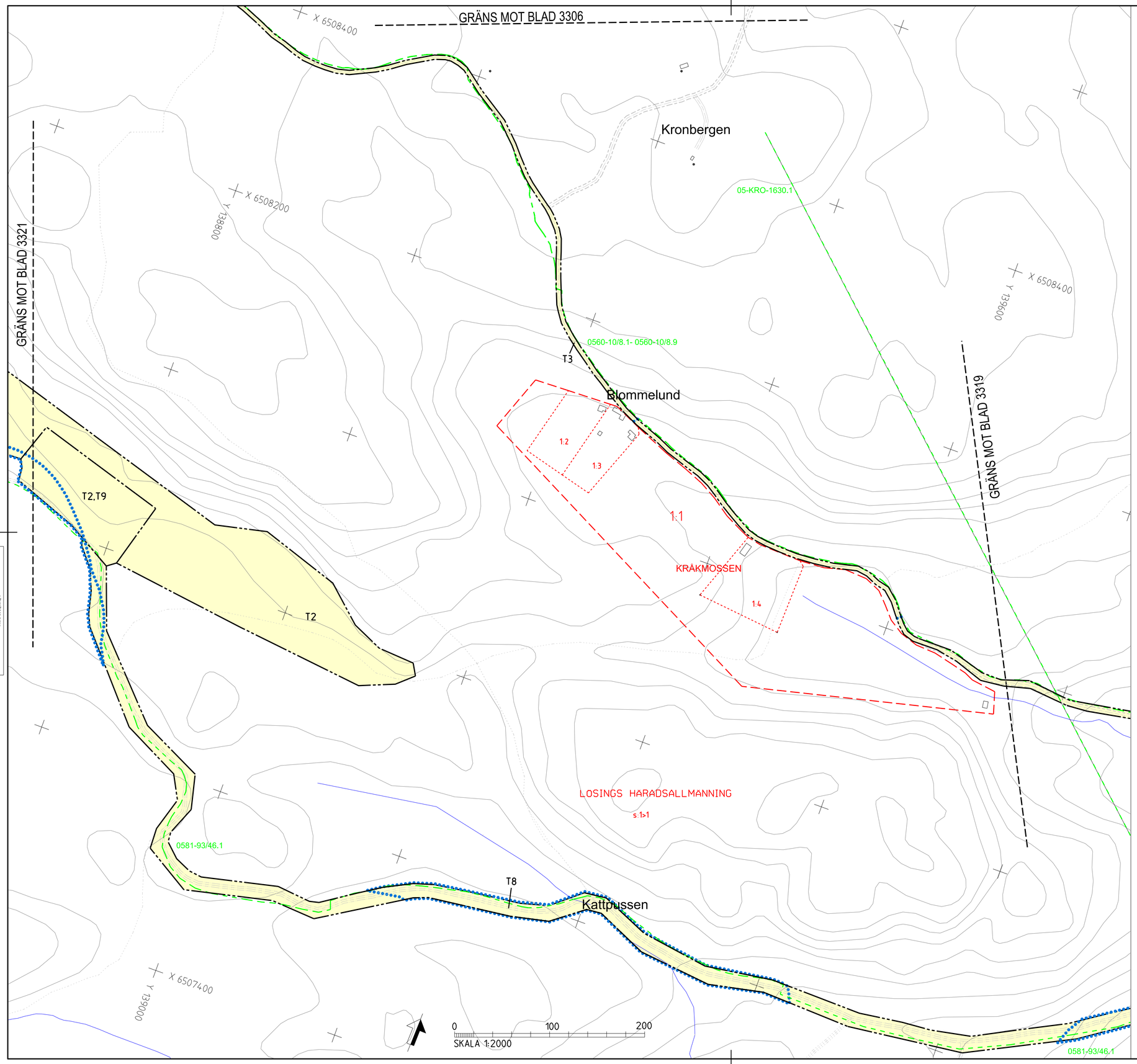

Denna ritning är Trafikverkets egendom. Allt obehörigt begagnande av ritningen beivras enligt lag.
TRAFIKVERKET

TECKENFÖRKLARING

DATUM GRUNDKARTA: 2022-03-30
DATUM FASTIGHETSKARTA:2023-04-11
KOORDINATSYSTEM:SWEREF 99 16 30, RH2000

MARKANSPRÅK

GRÄNS MOT ANSLUTANDE JÄRNVÄGSPLAN
GRÄNS FÖR VÄGOMRÅDE, GRÄNS FÖR JÄRNVÄGSMARK
AVGRÄNSNING MELLAN OLIKA TYPER AV MARKANSPRÅK

J/Jt — (J) NY JÄRNVÄGSMARK MED ÄGANDERÄTT (Jt) NY JÄRNVÄGSMARK MED ÄGANDERÄTT, 3D-FASTIGHET
Js — NY JÄRNVÄGSMARK MED SERVITUTSRÄTT
J,Vi/Js,Vi — NY JÄRNVÄGSMARK MED ÄGANDERÄTT ALTERNATIVT SERVITUTSRÄTT OCH NYTT VÄGOMRÅDE MED INSKRÄNKT VÄGRÄTT
V — NYTT VÄGOMRÅDE MED VÄGRÄTT
T — TILLFÄLLIG NYTTJANDERÄTT I X ÅR FRÅN BYGGSTART

Js1 - SERVICEVÄG
Js3 - EL- OCH VENTILATIONSANLÄGGNINGAR
Js4 - NY JÄRNVÄGSMARK MED SERVITUTSRÄTT FÖR GRUNDKONSTRUKTIONER
Js8 - TRÄDSÄKRING (SERVITUTET OMFATTAR ÄVEN RÄTT ATT UTANFÖR MARKERAT OMRÅDE AVVERKA DE TRÄD SOM KAN RISKERA JÄRNVÄGENS DRIFT)
Js10 - JÄRNVÄGSBRO
Js11 - AVVATTNINGSANLÄGGNINGAR: DIKEN, DAMMAR/MAGASIN, OCH LEDNINGAR
T1 - ETABLERING, 6 ÅR
T2 - UPPLAG, 10 ÅR
T3 - ARBETS- OCH TRANSPORTVÄG MED TILLGÄNGLIGHET FÖR ALLMÄNHET, 10 ÅR
T5 - TILLFÄLLIGA TRAFIKANORDNINGAR, 6 ÅR
T6 - GRUNDVATTENRÖR, 10 ÅR
T7 - ANLÄGGNINGSARBETEN, 6 ÅR
T8 - ARBETS- OCH TRANSPORTVÄG UTAN TILLGÄNGLIGHET FÖR ALLMÄNHET, 10 ÅR
T9 - ETABLERING, 10 ÅR
T10 - FÖRORENINGSDAMM, 10 ÅR

NYA ANLÄGGNINGAR

•YY.Ym / YYY•YYY — NY JÄRNVÄG, SPÅRMITT MED LÄNGDMÄTNINGSSTRECK OCH HÖJDSÄTTNING
YYY/YYY / •YY.Y m — NY VÄG, VÄGBANEKANTER MED LÄNGDMÄTNINGSSTRECK OCH HÖJDSÄTTNING
STÄNGSEL, 2,5 M ÖVER MARKYTA, HUVUDSAKLIG PLACERING
PROJEKTERAD BERGSKONTUR

SKYDDSÅTGÄRDER OCH FÖRSIKTIGHETSMÅTT

Sk - MARKERING ELLER AVGRÄNSNING AV SKYDDSÅTGÄRDER
Sk2 - BULLERSKYDDSSKÄRM, HÖJD +XX m ÖVER RÄLSÖVERKANT
Sk5 - ERBJUDANDE OM FASTIGHETSNÄRA BULLERSKYDD, FASADÅTGÄRD
Sk6 - ERBJUDANDE OM FASTIGHETSNÄRA BULLERSKYDD, BULLERSKYDDAD UTEPLATS
Sk7 - PASSAGEMÖJLIGHET OCH SKYDD FÖR MEDELSTORA DÄGGDJUR
Sk8 - SVÄMPLAN, FÖR NATURLIGIG FUNKTION OCH GOD EKOLOGISK STATUS

VERKSAMHETER/ÅTGÄRDER SOM UNDANTAS FRÅN FÖRBUD ENLIGT MILJÖBALKEN

Förbuden som avser verksamhet eller åtgärd inom generellt biotopskyddsområde (7:11 2 st. Miljöbalken) gäller inte byggande av allmän väg/järnväg.

Förbuden mot åtgärder inom strandskyddsområde (7:15 Miljöbalken) gäller inte byggande av allmän väg/järnväg.
Skyldigheten att göra anmälan för samråd enligt 12:6 Miljöbalken gäller inte för de verksamheter och åtgärder som behövs för att bygga vägen/järnvägen och som fastställs och ingår i vägområde för allmän väg/järnvägsmark eller område för tillfällig nyttjanderätt.

MARKERING ELLER AVGRÄNSNING AV GENERELLT BIOTOPSKYDD
MARKERING ELLER AVGRÄNSNING AV STRANDSKYDD

SÄRSKILDA BESLUT SOM TAS I SAMBAND MED FASTSTÄLLELSE AV JÄRNVÄGSPLAN

INDRAGNING AV VÄG FRÅN ALLMÄNT UNDERHÅLL

ÅTGÄRDER SOM UNDANTAS FRÅN KRAV PÅ BYGGLOV

B1 - BYGGLOV KRÄVS INTE FÖR BULLERSKYDDSSKÄRM
AVGRÄNSNING AV OMRÅDE DÄR VISSA ÅTGÄRDER UNDANTAS FRÅN KRAV PÅ BYGGLOV

ÖVRIGA BETECKNINGAR PÅ PLANKARTAN

TRAFIKVERKETS FASTIGHET FÖR JÄRNVÄGSÄNDAMÅL
TRAKTGRÄNS
FASTIGHETSGRÄNS
KOMMUNGRÄNS
VÄGKANT
SPÅR
BÄCK, DIKE
HÖJDKURVA, EKVIDISTANS 5 METER
LEDNINGSRÄTT
SERVITUT
GEMENSAMHETSANLÄGGNING

ORIENTERINGSFIGUR MED BLADNUMMER

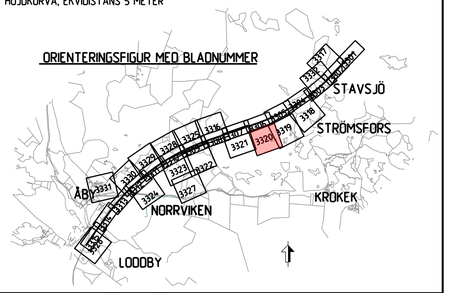

TYP AV PLAN: JÄRNVÄGSPLAN			
LEVERANTÖR: SWECO, Tel 08-695 60 00, www.sweco.se	AVDELNING	LEVERANS/ÄNDRINGS-PM	TEKNIKOMRÅDE
	UPPDRAGSNUMMER: 30000904-004	KONSTRUKTIONSNUMMER	GRÄNSKNINGSSTATUS / SYFTE
TRAFIKVERKET	OSTLÄNKEN MARKANSPRÅK STAVSJÖ-LODDBY		HANDLINGSTYP: GRÄNSKNINGSHANDLING ANLÄGGNINGSTYP
SKAPAD AV: SWECO/SEALKH			KILOMETER+METER: 96 +0 –97 +0 / BANDEL: 506
GRANSKAD AV: SWECO/SEKARH	PLANKARTA (BSAB 00, 01, 10GR)		RITNINGSNUMMER PROJEKT: OLP2-10GR-111-21-96_97
GODKÄND AV: SWECO/SECUML	DATUM: 2023-05-15	SKALA: 1:2000 / FORMAT: A1	RITNINGSNUMMER FÖRVALTNING / BLAD: 3320 / NÄSTA BLAD: 3321 / ÄNDR.: –

idu_itemname plottime idu_username

A3 V A A3 V A

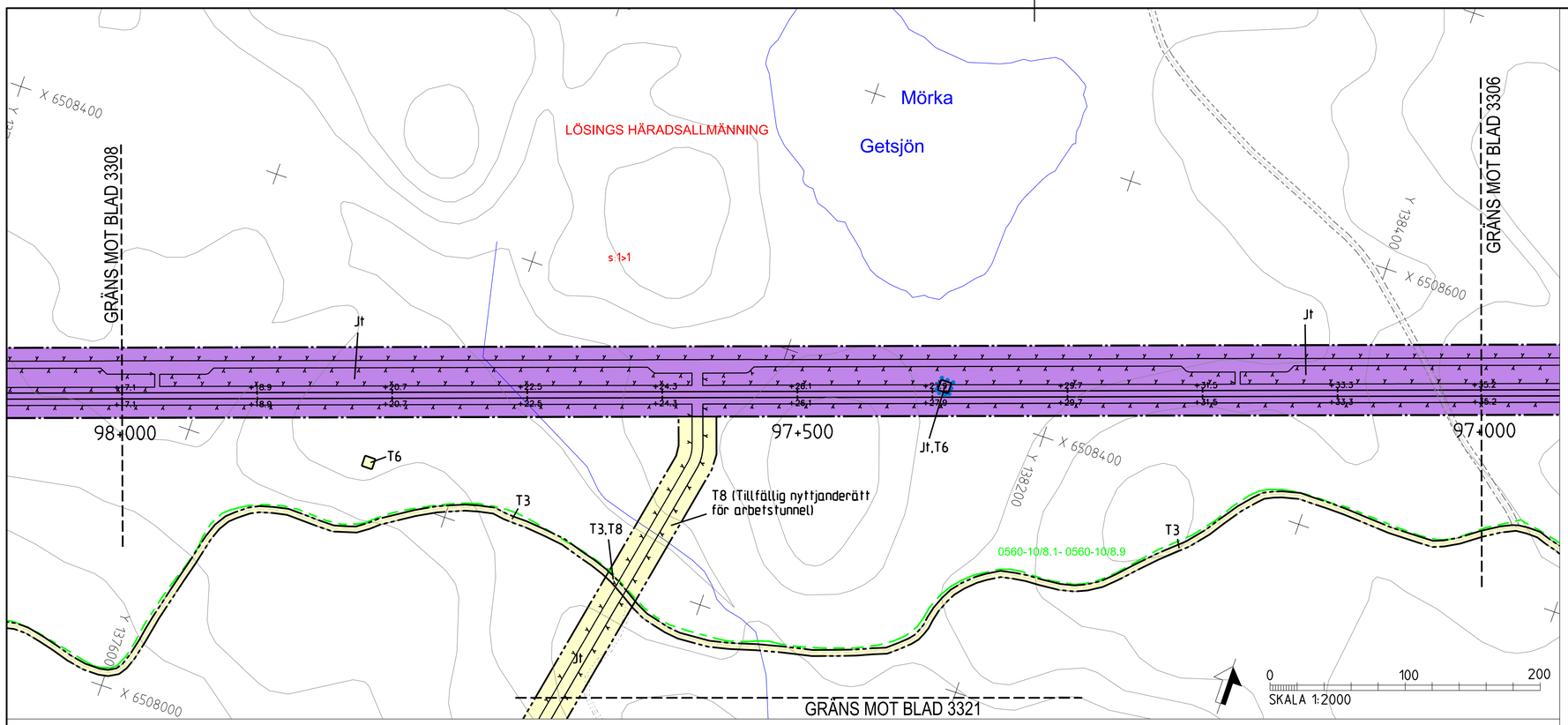

BETECKNINGAR I PROFIL

SPÅR (RÖK)
BEFINTLIG MARKNIVÅ I PROFILLINJEN
BEDÖMD BERGNIVÅ

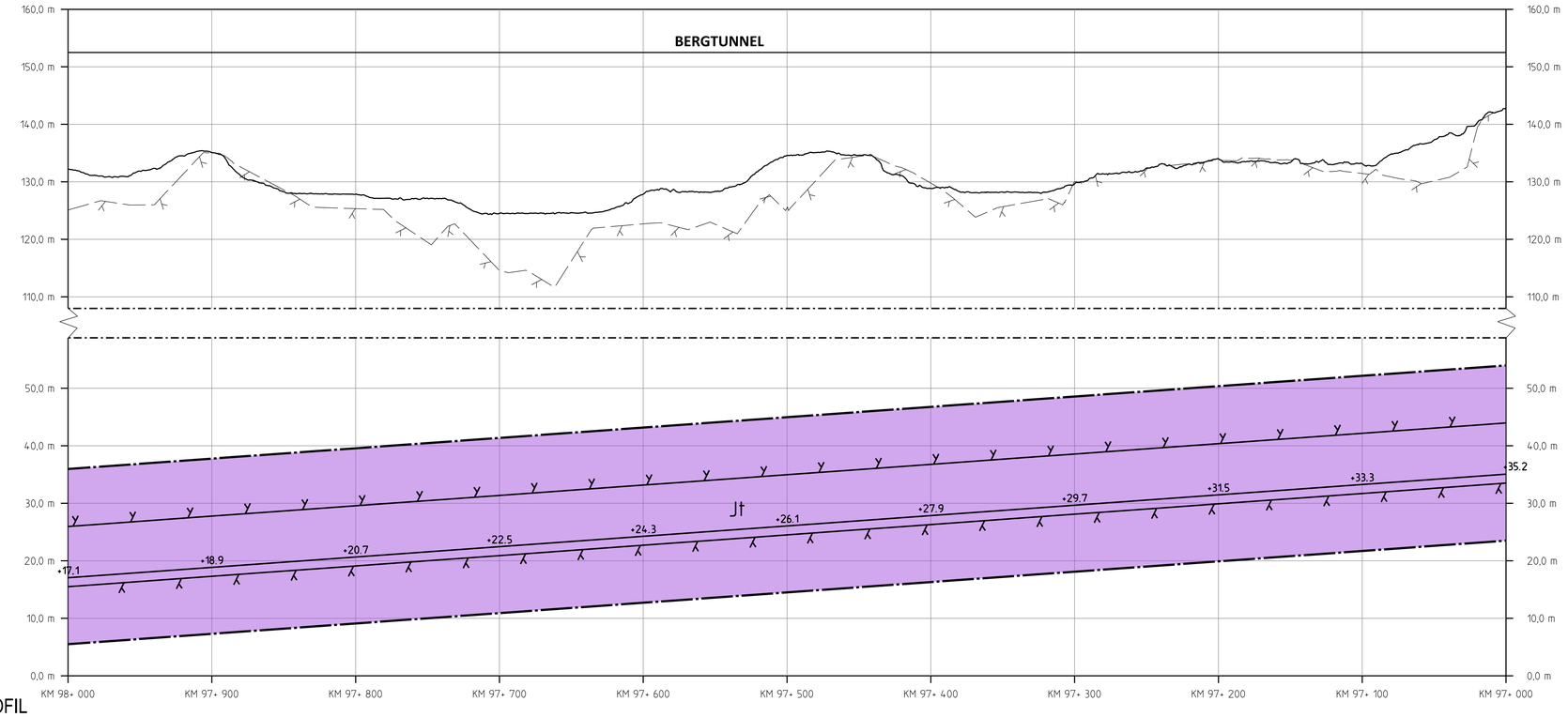

PROFIL

SPÅRPROFIL LÄNGS NEDSPÅRET (ÖSTLIGA SPÅRET)

Denna ritning är Trafikverkets egendom. Allt obehörigt begagnande av ritningen beivras enligt lag.
TRAFIKVERKET

TECKENFÖRKLARING

DATUM GRUNDKARTA: 2022-03-30
DATUM FASTIGHETSKARTA:2023-04-11
KOORDINATSYSTEM:SWEREF 99 16 30, RH2000

MARKANSPRÅK

GRÄNS MOT ANSLUTANDE JÄRNVÄGSPLAN
GRÄNS FÖR VÄGOMRÅDE, GRÄNS FÖR JÄRNVÄGSMARK
AVGRÄNSNING MELLAN OLIKA TYPER AV MARKANSPRÅK

J/Jt — (J) NY JÄRNVÄGSMARK MED ÄGANDERÄTT (Jt) NY JÄRNVÄGSMARK MED ÄGANDERÄTT, 3D-FASTIGHET
Js — NY JÄRNVÄGSMARK MED SERVITUTSRÄTT
J,Vi/Js,Vi — NY JÄRNVÄGSMARK MED ÄGANDERÄTT ALTERNATIVT SERVITUTSRÄTT OCH NYTT VÄGOMRÅDE MED INSKRÄNKT VÄGRÄTT
V — NYTT VÄGOMRÅDE MED VÄGRÄTT
T — TILLFÄLLIG NYTTJANDERÄTT I X ÅR FRÅN BYGGSTART

Js1 - SERVICEVÄG
Js3 - EL- OCH VENTILATIONSANLÄGGNINGAR
Js4 - NY JÄRNVÄGSMARK MED SERVITUTSRÄTT FÖR GRUNDKONSTRUKTIONER
Js8 - TRÄDSÅKRING (SERVITUTET OMFATTAR ÄVEN RÄTT ATT UTANFÖR MARKERAT OMRÅDE AVVERKA DE TRÄD SOM KAN RISKERA JÄRNVÄGENS DRIFT)
Js10 - JÄRNVÄGSBRO
Js11 - AVVATTNINGSANLÄGGNINGAR: DIKEN, DAMMAR/MAGASIN, OCH LEDNINGAR
T1 - ETABLERING, 6 ÅR
T2 - UPPLAG, 10 ÅR
T3 - ARBETS- OCH TRANSPORTVÄG MED TILLGÄNGLIGHET FÖR ALLMÄNHET, 10 ÅR
T5 - TILLFÄLLIGA TRAFIKANORDNINGAR, 6 ÅR
T6 - GRUNDVATTENRÖR, 10 ÅR
T7 - ANLÄGGNINGSARBETEN, 6 ÅR
T8 - ARBETS- OCH TRANSPORTVÄG UTAN TILLGÄNGLIGHET FÖR ALLMÄNHET, 10 ÅR
T9 - ETABLERING, 10 ÅR
T10 - FÖRORENINGSDAMM, 10 ÅR

NYA ANLÄGGNINGAR

+YY,Ym / YYY+YYY — NY JÄRNVÄG, SPÅRMITT MED LÄNGDMÄTNINGSSTRECK OCH HÖJDSÄTTNING
YYY/YYY / +YY,Y m — NY VÄG, VÄGBANEKANTER MED LÄNGDMÄTNINGSSTRECK OCH HÖJDSÄTTNING
STÄNGSEL, 2,5 M ÖVER MARKYTA, HUVUDSAKLIG PLACERING
PROJEKTERAD BERGSKONTUR

SKYDDSÅTGÄRDER OCH FÖRSIKTIGHETSMÅTT

Sk - MARKERING ELLER AVGRÄNSNING AV SKYDDSÅTGÄRDER
Sk2 - BULLERSKYDDSSKÄRM, HÖJD +XX m ÖVER RÄLSÖVERKANT
Sk5 - ERBJUDANDE OM FASTIGHETSNÄRA BULLERSKYDD, FASADÅTGÄRD
Sk6 - ERBJUDANDE OM FASTIGHETSNÄRA BULLERSKYDD, BULLERSKYDDAD UTEPLATS
Sk7 - PASSAGEMÖJLIGHET OCH SKYDD FÖR MEDELSTORA DÄGGDJUR
Sk8 - SVÄMPLAN, FÖR NATURLIGIG FUNKTION OCH GOD EKOLOGISK STATUS

VERKSAMHETER/ÅTGÄRDER SOM UNDANTAS FRÅN FÖRBUD ENLIGT MILJÖBALKEN

Förbuden som avser verksamhet eller åtgärd inom generellt biotopskyddsområde (7:11 2 st. Miljöbalken) gäller inte byggande av allmän väg/järnväg.

Förbuden mot åtgärder inom strandskyddsområde (7:15 Miljöbalken) gäller inte byggande av allmän väg/järnväg.
Skyldigheten att göra anmälan för samråd enligt 12:6 Miljöbalken gäller inte för de verksamheter och åtgärder som behövs för att bygga vägen/järnvägen och som fastställs och ingår i vägområde för allmän väg/järnvägsmark eller område för tillfällig nyttjanderätt.

MARKERING ELLER AVGRÄNSNING AV GENERELLT BIOTOPSKYDD
MARKERING ELLER AVGRÄNSNING AV STRANDSKYDD

SÄRSKILDA BESLUT SOM TAS I SAMBAND MED FASTSTÄLLELSE AV JÄRNVÄGSPLAN

INDRAGNING AV VÄG FRÅN ALLMÄNT UNDERHÅLL

ÅTGÄRDER SOM UNDANTAS FRÅN KRAV PÅ BYGGLOV

B1 - BYGGLOV KRÄVS INTE FÖR BULLERSKYDDSSKÄRM
AVGRÄNSNING AV OMRÅDE DÄR VISSA ÅTGÄRDER UNDANTAS FRÅN KRAV PÅ BYGGLOV

ÖVRIGA BETECKNINGAR PÅ PLANKARTAN

TRAFIKVERKETS FASTIGHET FÖR JÄRNVÄGSÄNDAMÅL
TRAKTGRÄNS
FASTIGHETSGRÄNS
KOMMUNGRÄNS
VÄGKANT
SPÅR
BÄCK, DIKE
HÖJDKURVA, EKVIDISTANS 5 METER
LEDNINGSRÄTT
SERVITUT
GEMENSAMHETSANLÄGGNING

ORIENTERINGSFIGUR MED BLADNUMMER

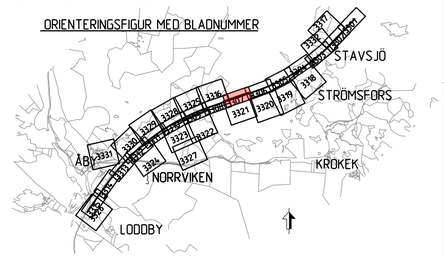

TYP AV PLAN: JÄRNVÄGSPLAN			
LEVERANTÖR: SWECO, Tel 08-695 60 00, www.sweco.se	AVDELNING	LEVERANS/ÄNDRINGS-PM	TEKNIKOMRÅDE
	UPPDRAGSNUMMER: 30000904-004	KONSTRUKTIONSNUMMER	GRANSKNINGSSTATUS / SYFTE
TRAFIKVERKET	OSTLÄNKEN MARKANSPRÅK STAVSJÖ-LODDBY		HANDLINGSTYP: GRANSKNINGSHANDLING ANLÄGGNINGSTYP
SKAPAD AV: SWECO/SEALKH			KILOMETER-METER: 97 +0 -98 +0 / BANDEL: 506
GRANSKAD AV: SWECO/SEKARH	PLANKARTA (BSAB 00, 01, 10GR)		RITNINGSNUMMER PROJEKT: OLP2-10GR-111-21-97_98
GODKÄND AV: SWECO/SECUML / DATUM: 2023-05-15	SKALA: 1:2000 / FORMAT: A1	RITNINGSNUMMER FÖRVALTNING	BLAD: 3307 / NÄSTA BLAD: 3308 / ÄNDR.: –

ida_itemname plottime ida_username

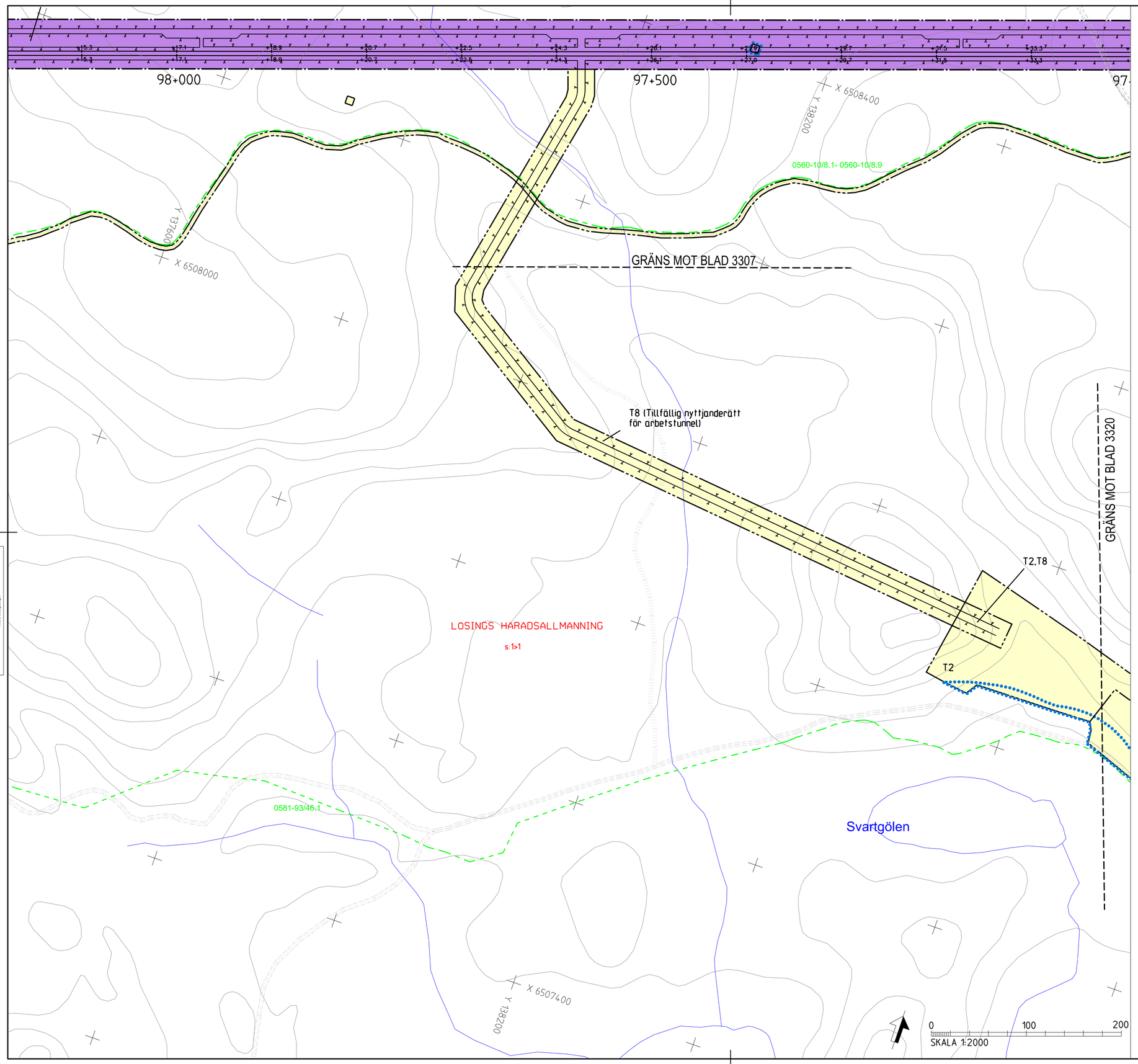

Denna ritning är Trafikverkets egendom. Allt obehörigt begagnande av ritningen beivras enligt lag.
TRAFIKVERKET

TECKENFÖRKLARING

DATUM GRUNDKARTA: 2022-03-30
DATUM FASTIGHETSKARTA:2023-04-11
KOORDINATSYSTEM:SWEREF 99 16 30, RH2000

MARKANSPRÅK

- GRÄNS MOT ANSLUTANDE JÄRNVÄGSPLAN
- GRÄNS FÖR VÄGOMRÅDE, GRÄNS FÖR JÄRNVÄGSMARK
- AVGRÄNSNING MELLAN OLIKA TYPER AV MARKANSPRÅK
- J/Jt — (J) NY JÄRNVÄGSMARK MED ÄGANDERÄTT; (Jt) NY JÄRNVÄGSMARK MED ÄGANDERÄTT, 3D-FASTIGHET
- Js — NY JÄRNVÄGSMARK MED SERVITUTSRÄTT
- J,Vi/Js,Vi — NY JÄRNVÄGSMARK MED ÄGANDERÄTT ALTERNATIVT SERVITUTSRÄTT OCH NYTT VÄGOMRÅDE MED INSKRÄNKT VÄGRÄTT
- V — NYTT VÄGOMRÅDE MED VÄGRÄTT
- T — TILLFÄLLIG NYTTJANDERÄTT I X ÅR FRÅN BYGGSTART

Js1 - SERVICEVÄG
Js3 - EL- OCH VENTILATIONSANLÄGGNINGAR
Js4 - NY JÄRNVÄGSMARK MED SERVITUTSRÄTT FÖR GRUNDKONSTRUKTIONER
Js8 - TRÄDSÄKRING (SERVITUTET OMFATTAR ÄVEN RÄTT ATT UTANFÖR MARKERAT OMRÅDE AVVERKA DE TRÄD SOM KAN RISKERA JÄRNVÄGENS DRIFT)
Js10 - JÄRNVÄGSBRO
Js11 - AVVATTNINGSANLÄGGNINGAR: DIKEN, DAMMAR/MAGASIN, OCH LEDNINGAR
T1 - ETABLERING, 6 ÅR
T2 - UPPLAG, 10 ÅR
T3 - ARBETS- OCH TRANSPORTVÄG MED TILLGÄNGLIGHET FÖR ALLMÄNHET, 10 ÅR
T5 - TILLFÄLLIGA TRAFIKANORDNINGAR, 6 ÅR
T6 - GRUNDVATTENRÖR, 10 ÅR
T7 - ANLÄGGNINGSARBETEN, 6 ÅR
T8 - ARBETS- OCH TRANSPORTVÄG UTAN TILLGÄNGLIGHET FÖR ALLMÄNHET, 10 ÅR
T9 - ETABLERING, 10 ÅR
T10 - FÖRORENINGSDAMM, 10 ÅR

NYA ANLÄGGNINGAR

- +YY.Ym / YYY+YYY — NY JÄRNVÄG, SPÅRMITT MED LÄNGDMÄTNINGSSTRECK OCH HÖJDSÄTTNING
- YYY/YYY / +YY.Y m — NY VÄG, VÄGBANEKANTER MED LÄNGDMÄTNINGSSTRECK OCH HÖJDSÄTTNING
- STÄNGSEL, 2,5 M ÖVER MARKYTA, HUVUDSAKLIG PLACERING
- PROJEKTERAD BERGSKONTUR

SKYDDSÅTGÄRDER OCH FÖRSIKTIGHETSMÅTT

Sk - MARKERING ELLER AVGRÄNSNING AV SKYDDSÅTGÄRDER
Sk2 - BULLERSKYDDSSKÄRM, HÖJD +XX m ÖVER RÄLSÖVERKANT
Sk5 - ERBJUDANDE OM FASTIGHETSNÄRA BULLERSKYDD, FASADÅTGÄRD
Sk6 - ERBJUDANDE OM FASTIGHETSNÄRA BULLERSKYDD, BULLERSKYDDAD UTEPLATS
Sk7 - PASSAGEMÖJLIGHET OCH SKYDD FÖR MEDELSTORA DÄGGDJUR
Sk8 - SVÄMPLAN, FÖR NATURLIGIG FUNKTION OCH GOD EKOLOGISK STATUS

VERKSAMHETER/ÅTGÄRDER SOM UNDANTAS FRÅN FÖRBUD ENLIGT MILJÖBALKEN

Förbuden som avser verksamhet eller åtgärd inom generellt biotopskyddsområde (7:11 2 st. Miljöbalken) gäller inte byggande av allmän väg/järnväg.

Förbuden mot åtgärder inom strandskyddsområde (7:15 Miljöbalken) gäller inte byggande av allmän väg/järnväg.
Skyldigheten att göra anmälan för samråd enligt 12:6 Miljöbalken gäller inte för de verksamheter och åtgärder som behövs för att bygga vägen/järnvägen och som fastställs och ingår i vägområde för allmän väg/järnvägsmark eller område för tillfällig nyttjanderätt.

MARKERING ELLER AVGRÄNSNING AV GENERELLT BIOTOPSKYDD

MARKERING ELLER AVGRÄNSNING AV STRANDSKYDD

SÄRSKILDA BESLUT SOM TAS I SAMBAND MED FASTSTÄLLELSE AV JÄRNVÄGSPLAN

INDRAGNING AV VÄG FRÅN ALLMÄNT UNDERHÅLL

ÅTGÄRDER SOM UNDANTAS FRÅN KRAV PÅ BYGGLOV

B1 - BYGGLOV KRÄVS INTE FÖR BULLERSKYDDSSKÄRM

AVGRÄNSNING AV OMRÅDE DÄR VISSA ÅTGÄRDER UNDANTAS FRÅN KRAV PÅ BYGGLOV

ÖVRIGA BETECKNINGAR PÅ PLANKARTAN

- TRAFIKVERKETS FASTIGHET FÖR JÄRNVÄGSÄNDAMÅL
- TRAKTGRÄNS
- FASTIGHETSGRÄNS
- KOMMUNGRÄNS
- VÄGKANT
- SPÅR
- BÄCK, DIKE
- HÖJDKURVA, EKVIDISTANS 5 METER
- LEDNINGSRÄTT
- SERVITUT
- GEMENSAMHETSANLÄGGNING

ORIENTERINGSFIGUR MED BLADNUMMER

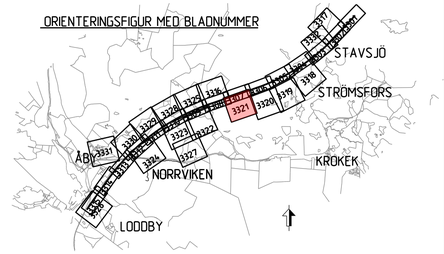

TYP AV PLAN: JÄRNVÄGSPLAN				
LEVERANTÖR: SWECO, Tel 08-695 60 00, www.sweco.se	AVDELNING	LEVERANS/ÄNDRINGS-PM	TEKNIKOMRÅDE	
	UPPDRAGSNUMMER: 300009904-004	KONSTRUKTIONSNUMMER	GRANSKNINGSSTATUS / SYFTE	
TRAFIKVERKET	OSTLÄNKEN MARKANSPRÅK STAVSJÖ-LODDBY		HANDLINGSTYP: GRANSKNINGSHANDLING ANLÄGGNINGSTYP	
SKAPAD AV: SWECO/SEALKH			KILOMETER-METER: 97 +0 -98 +0	BANDEL: 506
GRANSKAD AV: SWECO/SEKARH	PLANKARTA (BSAB 00, 01, 10GR)		RITNINGSNUMMER PROJEKT: OLP2-10GR-111-21-97_98	
GODKÄND AV: SWECO/SECUML; DATUM: 2023-05-15	SKALA: 1:2000; FORMAT: A1	RITNINGSNUMMER FÖRVALTNING	BLAD: 3321	NÄSTA BLAD: - ; ÄNDR.: _

ida_itemname plottime ida_username

A3 V A V A3 A

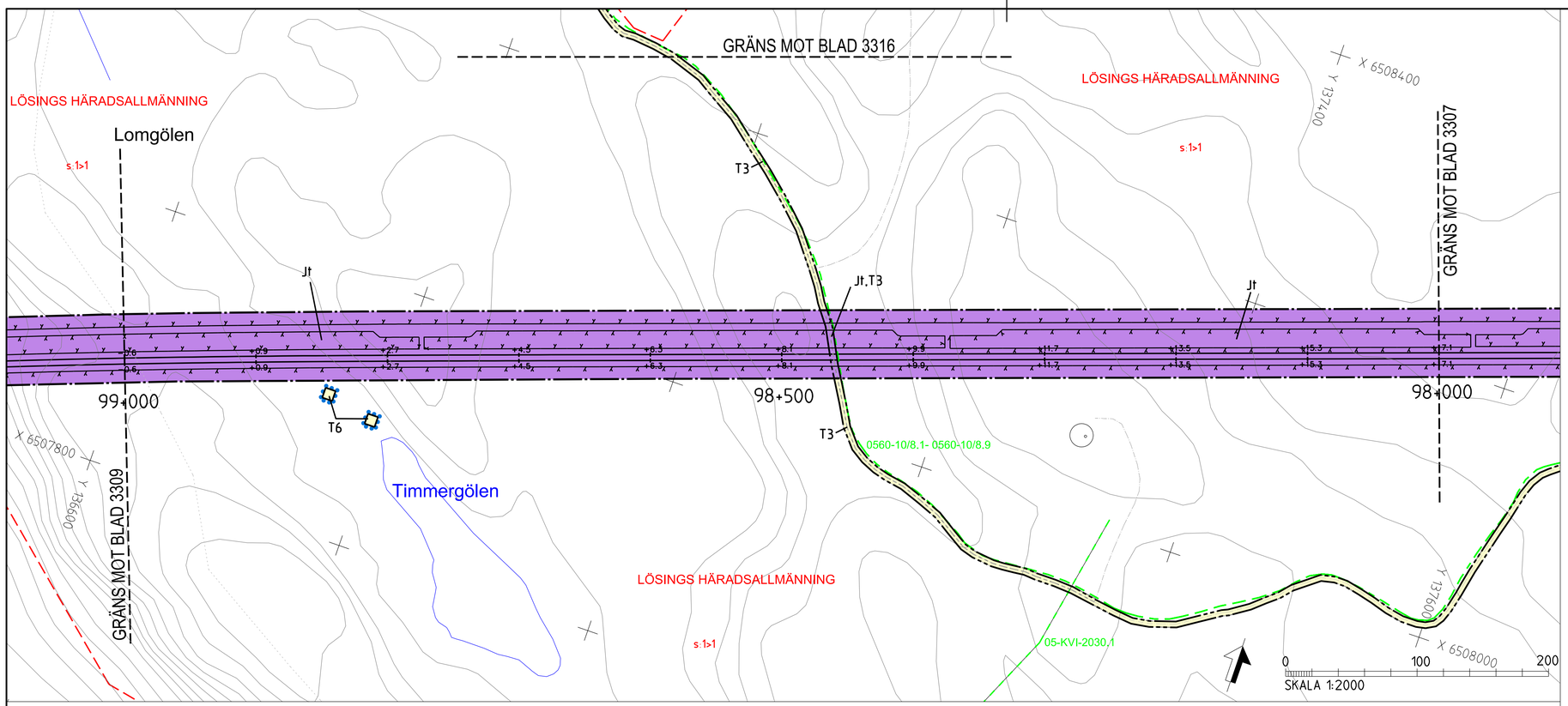

BETECKNINGAR I PROFIL

SPÅR (RÖK)
BEFINTLIG MARKNIVÅ I PROFILLINJEN
BEDÖMD BERGNIVÅ

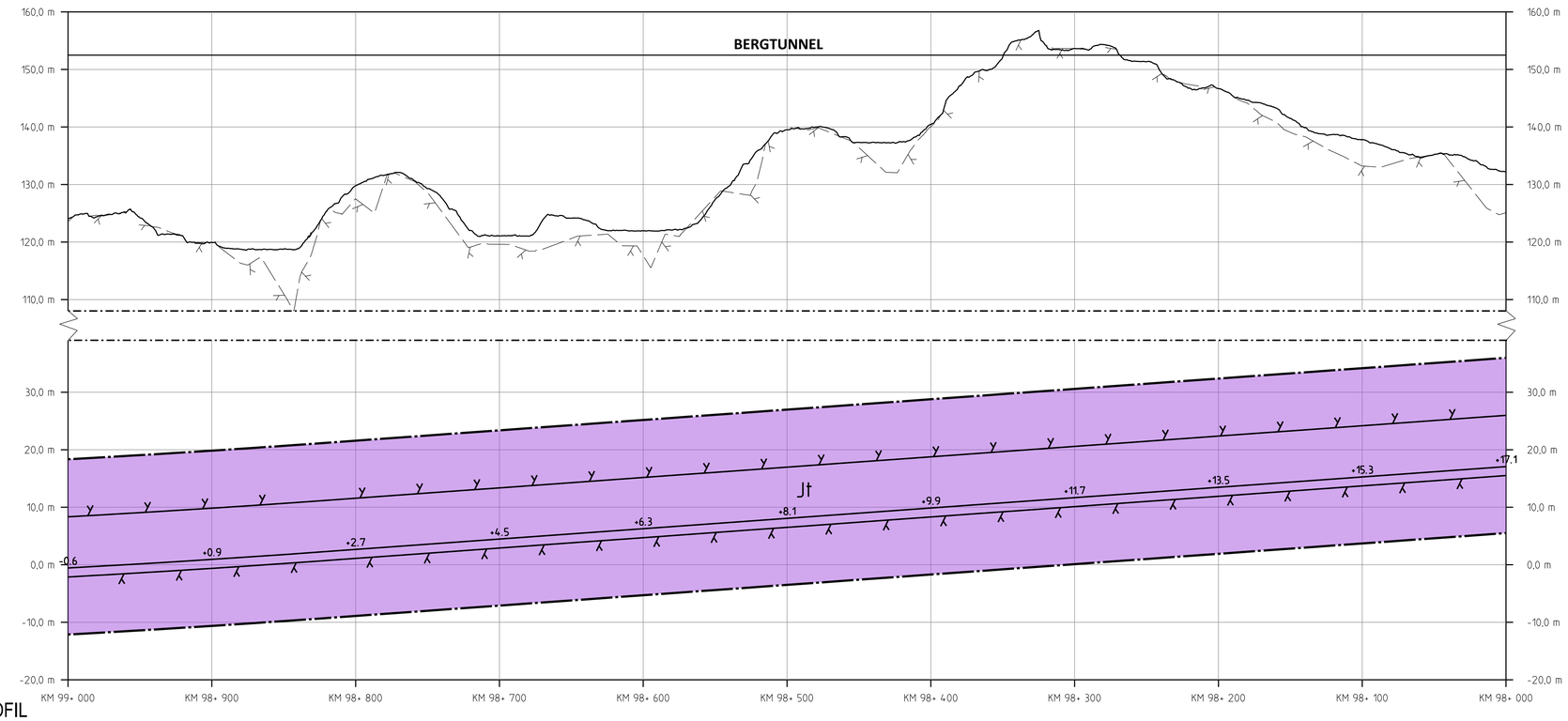

PROFIL

SPÅRPROFIL LÄNGS NEDSPÅRET (ÖSTLIGA SPÅRET)

Denna ritning är Trafikverkets egendom. Allt obehörigt begagnande av ritningen beivras enligt lag.
TRAFIKVERKET

TECKENFÖRKLARING

DATUM GRUNDKARTA: 2022-03-30
DATUM FASTIGHETSKARTA:2023-04-11
KOORDINATSYSTEM:SWEREF 99 16 30, RH2000

MARKANSPRÅK

GRÄNS MOT ANSLUTANDE JÄRNVÄGSPLAN
GRÄNS FÖR VÄGOMRÅDE, GRÄNS FÖR JÄRNVÄGSMARK
AVGRÄNSNING MELLAN OLIKA TYPER AV MARKANSPRÅK

J/Jt — (J) NY JÄRNVÄGSMARK MED ÄGANDERÄTT (Jt) NY JÄRNVÄGSMARK MED ÄGANDERÄTT, 3D-FASTIGHET
Js — NY JÄRNVÄGSMARK MED SERVITUTSRÄTT
J,Vi/Js,Vi — NY JÄRNVÄGSMARK MED ÄGANDERÄTT ALTERNATIVT SERVITUTSRÄTT OCH NYTT VÄGOMRÅDE MED INSKRÄNKT VÄGRÄTT
V — NYTT VÄGOMRÅDE MED VÄGRÄTT
T — TILLFÄLLIG NYTTJANDERÄTT I X ÅR FRÅN BYGGSTART

Js1 - SERVICEVÄG
Js3 - EL- OCH VENTILATIONSANLÄGGNINGAR
Js4 - NY JÄRNVÄGSMARK MED SERVITUTSRÄTT FÖR GRUNDKONSTRUKTIONER
Js8 - TRÄDSÅKRING (SERVITUTET OMFATTAR ÄVEN RÄTT ATT UTANFÖR MARKERAT OMRÅDE AVVERKA DE TRÄD SOM KAN RISKERA JÄRNVÄGENS DRIFT)
Js10 - JÄRNVÄGSBRO
Js11 - AVVATTNINGSANLÄGGNINGAR: DIKEN, DAMMAR/MAGASIN, OCH LEDNINGAR
T1 - ETABLERING, 6 ÅR
T2 - UPPLAG, 10 ÅR
T3 - ARBETS- OCH TRANSPORTVÄG MED TILLGÄNGLIGHET FÖR ALLMÄNHET, 10 ÅR
T5 - TILLFÄLLIGA TRAFIKANORDNINGAR, 6 ÅR
T6 - GRUNDVATTENRÖR, 10 ÅR
T7 - ANLÄGGNINGSARBETEN, 6 ÅR
T8 - ARBETS- OCH TRANSPORTVÄG UTAN TILLGÄNGLIGHET FÖR ALLMÄNHET, 10 ÅR
T9 - ETABLERING, 10 ÅR
T10 - FÖRORENINGSDAMM, 10 ÅR

NYA ANLÄGGNINGAR

+YY.Ym / YYY+YYY — NY JÄRNVÄG, SPÅRMITT MED LÄNGDMÄTNINGSSTRECK OCH HÖJDSÄTTNING
YYY/YYY / +YY.Y m — NY VÄG, VÄGBANEKANTER MED LÄNGDMÄTNINGSSTRECK OCH HÖJDSÄTTNING
STÄNGSEL, 2,5 M ÖVER MARKYTA, HUVUDSAKLIG PLACERING
PROJEKTERAD BERGSKONTUR

SKYDDSÅTGÄRDER OCH FÖRSIKTIGHETSMÅTT

Sk - MARKERING ELLER AVGRÄNSNING AV SKYDDSÅTGÄRDER
Sk2 - BULLERSKYDDSSKÄRM, HÖJD +XX m ÖVER RÄLSÖVERKANT
Sk5 - ERBJUDANDE OM FASTIGHETSNÄRA BULLERSKYDD, FASADÅTGÄRD
Sk6 - ERBJUDANDE OM FASTIGHETSNÄRA BULLERSKYDD, BULLERSKYDDAD UTEPLATS
Sk7 - PASSAGEMÖJLIGHET OCH SKYDD FÖR MEDELSTORA DÄGGDJUR
Sk8 - SVÄMPLAN, FÖR NATURLIGIG FUNKTION OCH GOD EKOLOGISK STATUS

VERKSAMHETER/ÅTGÄRDER SOM UNDANTAS FRÅN FÖRBUD ENLIGT MILJÖBALKEN

Förbuden som avser verksamhet eller åtgärd inom generellt biotopskyddsområde (7:11 2 st. Miljöbalken) gäller inte byggande av allmän väg/järnväg.

Förbuden mot åtgärder inom strandskyddsområde (7:15 Miljöbalken) gäller inte byggande av allmän väg/järnväg.
Skyldigheten att göra anmälan för samråd enligt 12:6 Miljöbalken gäller inte för de verksamheter och åtgärder som behövs för att bygga vägen/järnvägen och som fastställs och ingår i vägområde för allmän väg/järnvägsmark eller område för tillfällig nyttjanderätt.

MARKERING ELLER AVGRÄNSNING AV GENERELLT BIOTOPSKYDD
MARKERING ELLER AVGRÄNSNING AV STRANDSKYDD

SÄRSKILDA BESLUT SOM TAS I SAMBAND MED FASTSTÄLLELSE AV JÄRNVÄGSPLAN

INDRAGNING AV VÄG FRÅN ALLMÄNT UNDERHÅLL

ÅTGÄRDER SOM UNDANTAS FRÅN KRAV PÅ BYGGLOV

B1 - BYGGLOV KRÄVS INTE FÖR BULLERSKYDDSSKÄRM
AVGRÄNSNING AV OMRÅDE DÄR VISSA ÅTGÄRDER UNDANTAS FRÅN KRAV PÅ BYGGLOV

ÖVRIGA BETECKNINGAR PÅ PLANKARTAN

TRAFIKVERKETS FASTIGHET FÖR JÄRNVÄGSÄNDAMÅL
TRAKTGRÄNS
FASTIGHETSGRÄNS
KOMMUNGRÄNS
VÄGKANT
SPÅR
BÄCK, DIKE
HÖJDKURVA, EKVIDISTANS 5 METER
LEDNINGSRÄTT
SERVITUT
GEMENSAMHETSANLÄGGNING

ORIENTERINGSFIGUR MED BLADNUMMER

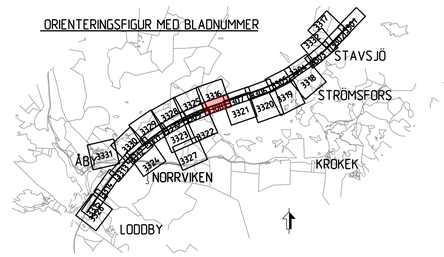

TYP AV PLAN: JÄRNVÄGSPLAN			
LEVERANTÖR: SWECO, Tel 08-695 60 00, www.sweco.se	AVDELNING	LEVERANS/ÄNDRINGS-PM	TEKNIKOMRÅDE
	UPPDRAGSNUMMER: 30000904-004	KONSTRUKTIONSNUMMER	GRANSKNINGSSTATUS / SYFTE
TRAFIKVERKET	OSTLÄNKEN MARKANSPRÅK STAVSJÖ-LODDBY		HANDLINGSTYP: GRANSKNINGSHANDLING ANLÄGGNINGSTYP
SKAPAD AV: SWECO/SEALKH			KILOMETER-METER: 98 +0 -99 +0 / BANDEL: 506
GRANSKAD AV: SWECO/SEKARH	PLANKARTA (BSAB 00, 01, 10GR)		RITNINGSNUMMER PROJEKT: OLP2-10GR-111-21-98_99
GODKÄND AV: SWECO/SECUML / DATUM: 2023-05-15	SKALA: 1:2000 / FORMAT: A1	RITNINGSNUMMER FÖRVALTNING	BLAD: 3308 / NÄSTA BLAD: 3309 / ÄNDR.: _

ida_itemname plottime ida_username

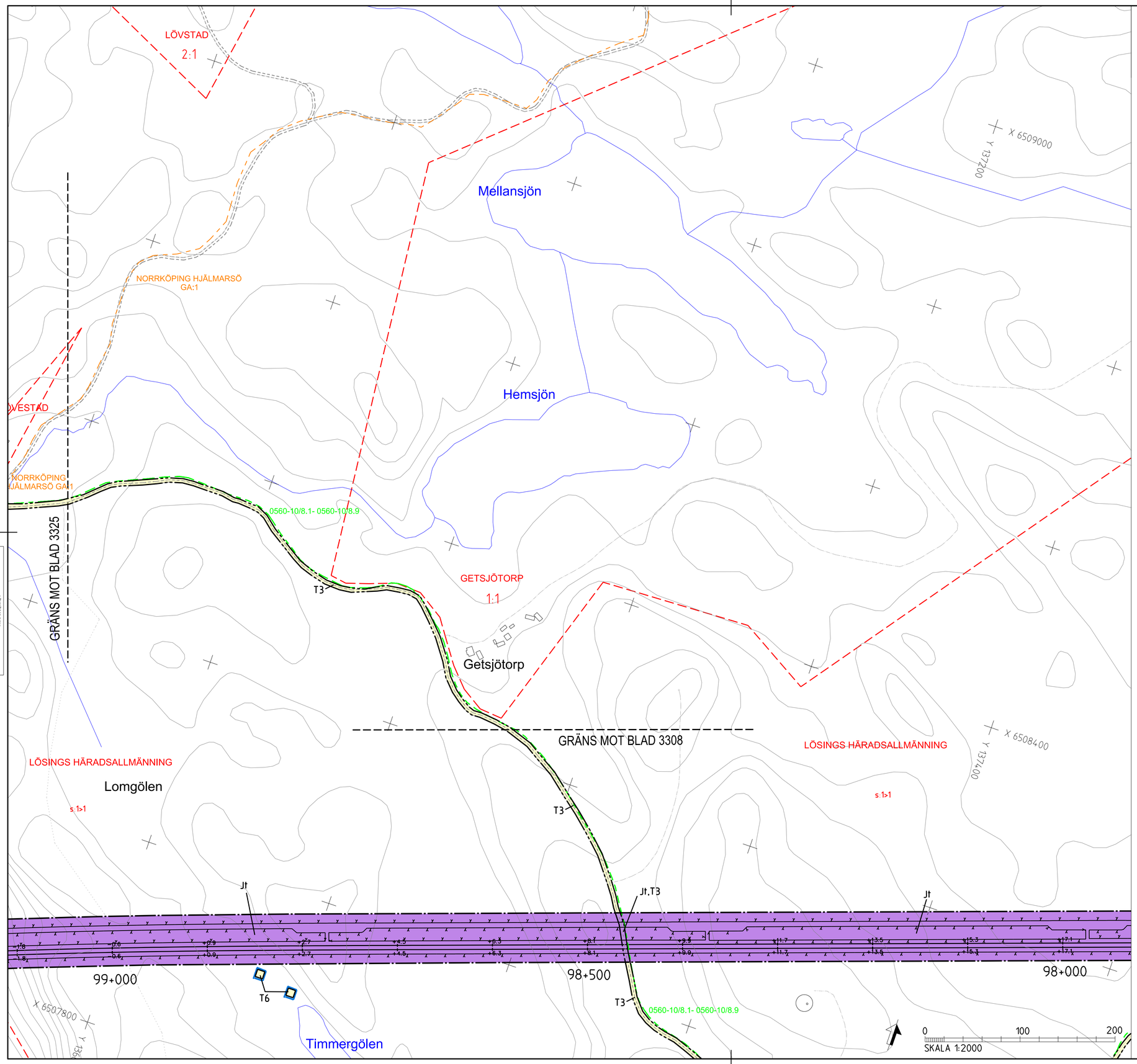

Denna ritning är Trafikverkets egendom. Allt obehörigt begagnande av ritningen beivras enligt lag.
TRAFIKVERKET

TECKENFÖRKLARING

DATUM GRUNDKARTA: 2022-03-30
DATUM FASTIGHETSKARTA:2023-04-11
KOORDINATSYSTEM:SWEREF 99 16 30, RH2000

MARKANSPRÅK

GRÄNS MOT ANSLUTANDE JÄRNVÄGSPLAN
GRÄNS FÖR VÄGOMRÅDE, GRÄNS FÖR JÄRNVÄGSMARK
AVGRÄNSNING MELLAN OLIKA TYPER AV MARKANSPRÅK

J/Jt — (J) NY JÄRNVÄGSMARK MED ÄGANDERÄTT
(Jt) NY JÄRNVÄGSMARK MED ÄGANDERÄTT, 3D-FASTIGHET

Js — NY JÄRNVÄGSMARK MED SERVITUTSRÄTT

J,Vi/Js,Vi — NY JÄRNVÄGSMARK MED ÄGANDERÄTT ALTERNATIVT SERVITUTSRÄTT OCH NYTT VÄGOMRÅDE MED INSKRÄNKT VÄGRÄTT

V — NYTT VÄGOMRÅDE MED VÄGRÄTT

T — TILLFÄLLIG NYTTJANDERÄTT I X ÅR FRÅN BYGGSTART

Js1 - SERVICEVÄG
Js3 - EL- OCH VENTILATIONSANLÄGGNINGAR
Js4 - NY JÄRNVÄGSMARK MED SERVITUTSRÄTT FÖR GRUNDKONSTRUKTIONER
Js8 - TRÄDSÅKRING (SERVITUTET OMFATTAR ÄVEN RÄTT ATT UTANFÖR MARKERAT OMRÅDE AVVERKA DE TRÄD SOM KAN RISKERA JÄRNVÄGENS DRIFT)
Js10 - JÄRNVÄGSBRO
Js11 - AVVATTNINGSANLÄGGNINGAR: DIKEN, DAMMAR/MAGASIN, OCH LEDNINGAR
T1 - ETABLERING, 6 ÅR
T2 - UPPLAG, 10 ÅR
T3 - ARBETS- OCH TRANSPORTVÄG MED TILLGÄNGLIGHET FÖR ALLMÄNHET, 10 ÅR
T5 - TILLFÄLLIGA TRAFIKANORDNINGAR, 6 ÅR
T6 - GRUNDVATTENRÖR, 10 ÅR
T7 - ANLÄGGNINGSARBETEN, 6 ÅR
T8 - ARBETS- OCH TRANSPORTVÄG UTAN TILLGÄNGLIGHET FÖR ALLMÄNHET, 10 ÅR
T9 - ETABLERING, 10 ÅR
T10 - FÖRORENINGSDAMM, 10 ÅR

NYA ANLÄGGNINGAR

+YY.Ym / YYY+YYY — NY JÄRNVÄG, SPÅRMITT MED LÄNGDMÄTNINGSSTRECK OCH HÖJDSÄTTNING

YYY/YYY / +YY.Y m — NY VÄG, VÄGBANEKANTER MED LÄNGDMÄTNINGSSTRECK OCH HÖJDSÄTTNING

STÄNGSEL, 2,5 M ÖVER MARKYTA, HUVUDSAKLIG PLACERING

PROJEKTERAD BERGSKONTUR

SKYDDSÅTGÄRDER OCH FÖRSIKTIGHETSMÅTT

Sk - MARKERING ELLER AVGRÄNSNING AV SKYDDSÅTGÄRDER

Sk2 - BULLERSKYDDSSKÄRM, HÖJD +XX m ÖVER RÄLSÖVERKANT
Sk5 - ERBJUDANDE OM FASTIGHETSNÄRA BULLERSKYDD, FASADÅTGÄRD
Sk6 - ERBJUDANDE OM FASTIGHETSNÄRA BULLERSKYDD, BULLERSKYDDAD UTEPLATS
Sk7 - PASSAGEMÖJLIGHET OCH SKYDD FÖR MEDELSTORA DÄGGDJUR
Sk8 - SVÄMPLAN, FÖR NATURLIGIG FUNKTION OCH GOD EKOLOGISK STATUS

VERKSAMHETER/ÅTGÄRDER SOM UNDANTAS FRÅN FÖRBUD ENLIGT MILJÖBALKEN

Förbuden som avser verksamhet eller åtgärd inom generellt biotopskyddsområde (7:11 2 st. Miljöbalken) gäller inte byggande av allmän väg/järnväg.

Förbuden mot åtgärder inom strandskyddsområde (7:15 Miljöbalken) gäller inte byggande av allmän väg/järnväg.
Skyldigheten att göra anmälan för samråd enligt 12:6 Miljöbalken gäller inte för de verksamheter och åtgärder som behövs för att bygga vägen/järnvägen och som fastställts och ingår i vägområde för allmän väg/järnvägsmark eller område för tillfällig nyttjanderätt.

MARKERING ELLER AVGRÄNSNING AV GENERELLT BIOTOPSKYDD

MARKERING ELLER AVGRÄNSNING AV STRANDSKYDD

SÄRSKILDA BESLUT SOM TAS I SAMBAND MED FASTSTÄLLELSE AV JÄRNVÄGSPLAN

INDRAGNING AV VÄG FRÅN ALLMÄNT UNDERHÅLL

ÅTGÄRDER SOM UNDANTAS FRÅN KRAV PÅ BYGGLOV

B1 - BYGGLOV KRÄVS INTE FÖR BULLERSKYDDSSKÄRM

AVGRÄNSNING AV OMRÅDE DÄR VISSA ÅTGÄRDER UNDANTAS FRÅN KRAV PÅ BYGGLOV

ÖVRIGA BETECKNINGAR PÅ PLANKARTAN

TRAFIKVERKETS FASTIGHET FÖR JÄRNVÄGSÄNDAMÅL
TRAKTGRÄNS
FASTIGHETSGRÄNS
KOMMUNGRÄNS
VÄGKANT
SPÅR
BÄCK, DIKE
HÖJDKURVA, EKVIDISTANS 5 METER
LEDNINGSRÄTT
SERVITUT
GEMENSAMHETSANLÄGGNING

ORIENTERINGSFIGUR MED BLADNUMMER

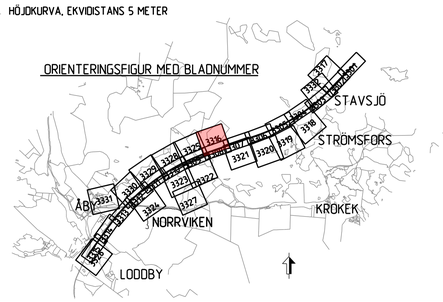

TYP AV PLAN: JÄRNVÄGSPLAN			
LEVERANTÖR: SWECO, Tel 08-695 60 00, www.sweco.se	AVDELNING	LEVERANS/ÄNDRINGS-PM	TEKNIKOMRÅDE
	UPPDRAGSNUMMER: 30000904-004	KONSTRUKTIONSNUMMER	GRANSKNINGSSTATUS / SYFTE
TRAFIKVERKET	OSTLÄNKEN MARKANSPRÅK STAVSJÖ-LODDBY		HANDLINGSTYP: GRANSKNINGSHANDLING ANLÄGGNINGSTYP
SKAPAD AV: SWECO/SEALKH			KILOMETER+METER: 98 +0 -99 +0
GRANSKAD AV: SWECO/SEKARH	PLANKARTA (BSAB 00, 01, 10GR)		RITNINGSNUMMER PROJEKT: OLP2-10GR-111-21-98_99
GODKÄND AV: SWECO/SECUML	DATUM: 2023-05-15	SKALA: 1:2000 / FORMAT: A1	RITNINGSNUMMER FÖRVALTNING / BLAD: 3316 / NÄSTA BLAD: 3325 / ÄNDR.: –

BANDEL: 506

ida_itemname plottime ida_username

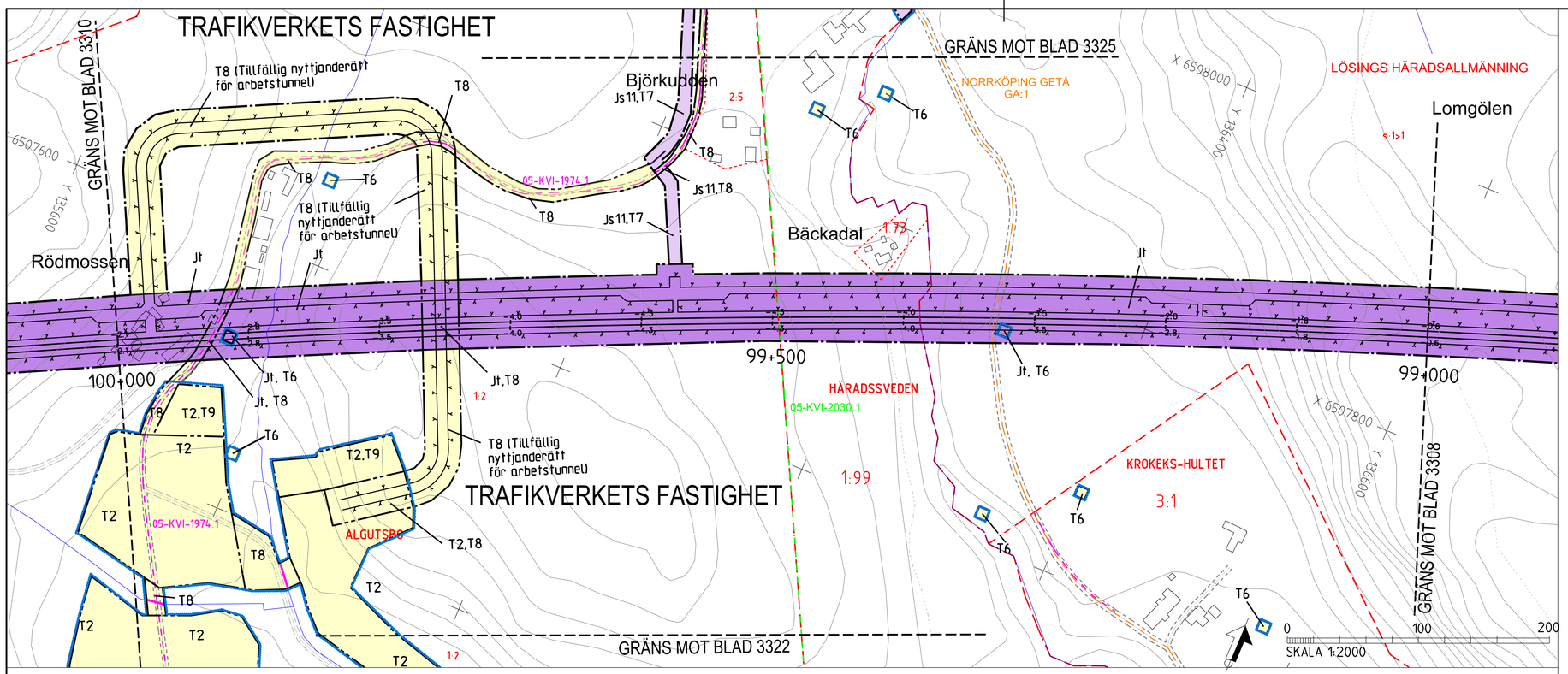

BETECKNINGAR I PROFIL

SPÅR (RÖK)
BEFINTLIG MARKNIVÅ I PROFILLINJEN
BEDÖMD BERGNIVÅ

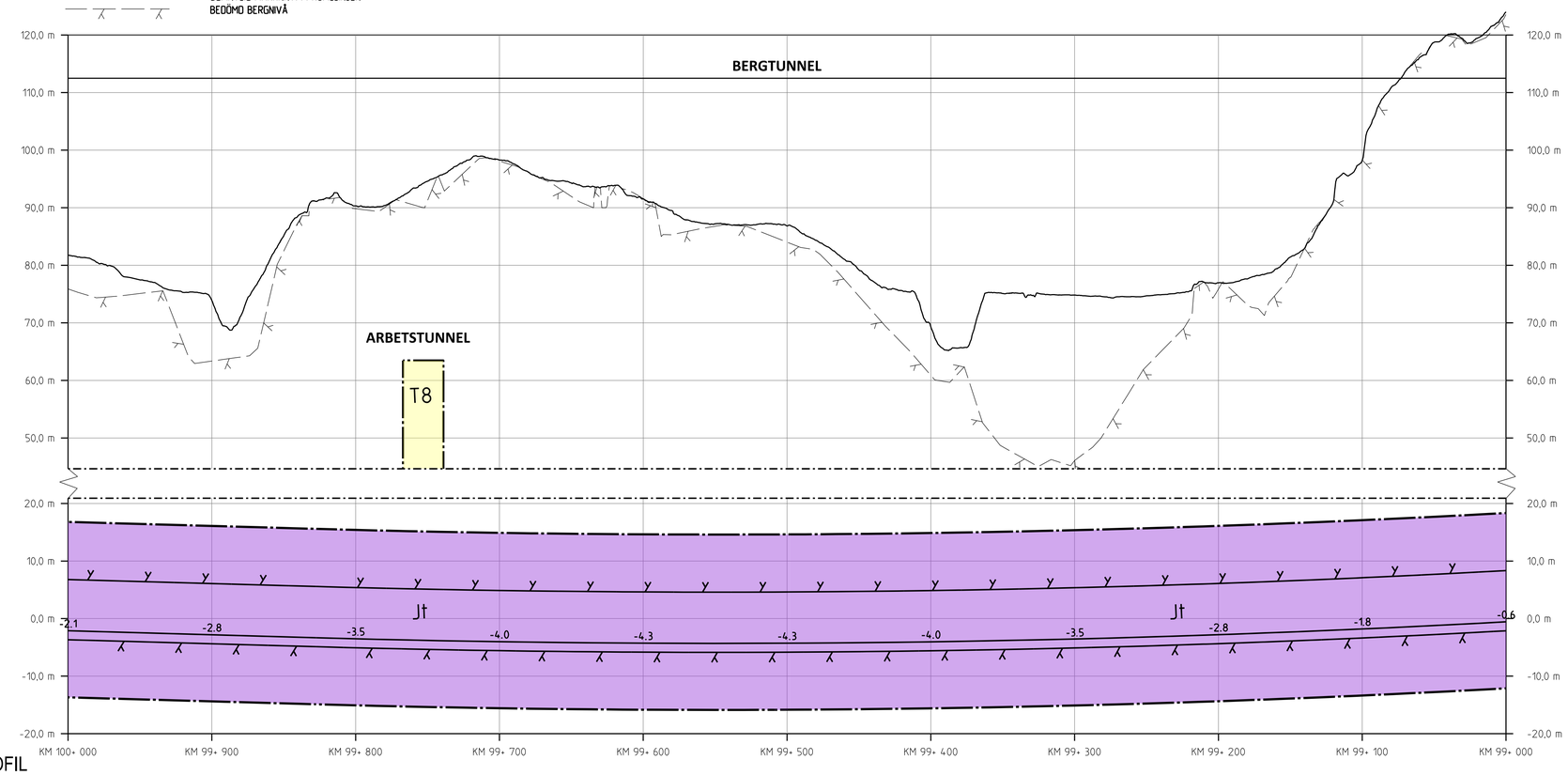

PROFIL

SPÅRPROFIL LÄNGS NEDSPÅRET (ÖSTLIGA SPÅRET)

Denna ritning är Trafikverkets egendom. Allt obehörigt begagnande av ritningen beivras enligt lag.
TRAFIKVERKET

TECKENFÖRKLARING

DATUM GRUNDKARTA: 2022-03-30
DATUM FASTIGHETSKARTA:2023-04-11
KOORDINATSYSTEM:SWEREF 99 16 30, RH2000

MARKANSPRÅK

GRÄNS MOT ANSLUTANDE JÄRNVÄGSPLAN
GRÄNS FÖR VÄGOMRÅDE, GRÄNS FÖR JÄRNVÄGSMARK
AVGRÄNSNING MELLAN OLIKA TYPER AV MARKANSPRÅK

J/Jt — (J) NY JÄRNVÄGSMARK MED ÄGANDERÄTT (Jt) NY JÄRNVÄGSMARK MED ÄGANDERÄTT, 3D-FASTIGHET
Js — NY JÄRNVÄGSMARK MED SERVITUTSRÄTT
J,Vi/Js,Vi — NY JÄRNVÄGSMARK MED ÄGANDERÄTT ALTERNATIVT SERVITUTSRÄTT OCH NYTT VÄGOMRÅDE MED INSKRÄNKT VÄGRÄTT
V — NYTT VÄGOMRÅDE MED VÄGRÄTT
T — TILLFÄLLIG NYTTJANDERÄTT I X ÅR FRÅN BYGGSTART

Js1 - SERVICEVÄG
Js3 - EL- OCH VENTILATIONSANLÄGGNINGAR
Js4 - NY JÄRNVÄGSMARK MED SERVITUTSRÄTT FÖR GRUNDKONSTRUKTIONER
Js8 - TRÄDSÄKRING (SERVITUTET OMFATTAR ÄVEN RÄTT ATT UTANFÖR MARKERAT OMRÅDE AVVERKA DE TRÄD SOM KAN RISKERA JÄRNVÄGENS DRIFT)
Js10 - JÄRNVÄGSBRO
Js11 - AVVATTNINGSANLÄGGNINGAR: DIKEN, DAMMAR/MAGASIN, OCH LEDNINGAR
T1 - ETABLERING, 6 ÅR
T2 - UPPLAG, 10 ÅR
T3 - ARBETS- OCH TRANSPORTVÄG MED TILLGÄNGLIGHET FÖR ALLMÄNHET, 10 ÅR
T5 - TILLFÄLLIGA TRAFIKANORDNINGAR, 6 ÅR
T6 - GRUNDVATTENRÖR, 10 ÅR
T7 - ANLÄGGNINGSARBETEN, 6 ÅR
T8 - ARBETS- OCH TRANSPORTVÄG UTAN TILLGÄNGLIGHET FÖR ALLMÄNHET, 10 ÅR
T9 - ETABLERING, 10 ÅR
T10 - FÖRORENINGSDAMM, 10 ÅR

NYA ANLÄGGNINGAR

•YY,Ym / YYY•YYY — NY JÄRNVÄG, SPÅRMITT MED LÄNGDMÄTNINGSSTRECK OCH HÖJDSÄTTNING
YYY/YYY / •YY,Y m — NY VÄG, VÄGBANEKANTER MED LÄNGDMÄTNINGSSTRECK OCH HÖJDSÄTTNING
STÄNGSEL, 2,5 M ÖVER MARKYTA, HUVUDSAKLIG PLACERING
PROJEKTERAD BERGSKONTUR

SKYDDSÅTGÄRDER OCH FÖRSIKTIGHETSMÅTT

Sk - MARKERING ELLER AVGRÄNSNING AV SKYDDSÅTGÄRDER

Sk2 - BULLERSKYDDSSKÄRM, HÖJD +XX m ÖVER RÄLSÖVERKANT
Sk5 - ERBJUDANDE OM FASTIGHETSNÄRA BULLERSKYDD, FASADÅTGÄRD
Sk6 - ERBJUDANDE OM FASTIGHETSNÄRA BULLERSKYDD, BULLERSKYDDAD UTEPLATS
Sk7 - PASSAGEMÖJLIGHET OCH SKYDD FÖR MEDELSTORA DÄGGDJUR
Sk8 - SVÄMPLAN, FÖR NATURLIGIG FUNKTION OCH GOD EKOLOGISK STATUS

VERKSAMHETER/ÅTGÄRDER SOM UNDANTAS FRÅN FÖRBUD ENLIGT MILJÖBALKEN

Förbuden som avser verksamhet eller åtgärd inom generellt biotopskyddsområde (7:11 2 st. Miljöbalken) gäller inte byggande av allmän väg/järnväg.

Förbuden mot åtgärder inom strandskyddsområde (7:15 Miljöbalken) gäller inte byggande av allmän väg/järnväg.
Skyldigheten att göra anmälan för samråd enligt 12:6 Miljöbalken gäller inte för de verksamheter och åtgärder som behövs för att bygga vägen/järnvägen och som fastställs och ingår i vägområde för allmän väg/järnvägsmark eller område för tillfällig nyttjanderätt.

MARKERING ELLER AVGRÄNSNING AV GENERELLT BIOTOPSKYDD

MARKERING ELLER AVGRÄNSNING AV STRANDSKYDD

SÄRSKILDA BESLUT SOM TAS I SAMBAND MED FASTSTÄLLELSE AV JÄRNVÄGSPLAN

INDRAGNING AV VÄG FRÅN ALLMÄNT UNDERHÅLL

ÅTGÄRDER SOM UNDANTAS FRÅN KRAV PÅ BYGGLOV

B1 - BYGGLOV KRÄVS INTE FÖR BULLERSKYDDSSKÄRM

AVGRÄNSNING AV OMRÅDE DÄR VISSA ÅTGÄRDER UNDANTAS FRÅN KRAV PÅ BYGGLOV

ÖVRIGA BETECKNINGAR PÅ PLANKARTAN

TRAFIKVERKETS FASTIGHET FÖR JÄRNVÄGSÄNDAMÅL
TRAKTGRÄNS
FASTIGHETSGRÄNS
KOMMUNGRÄNS
VÄGKANT
SPÅR
BÄCK, DIKE
HÖJDKURVA, EKVIDISTANS 5 METER
LEDNINGSRÄTT
SERVITUT
GEMENSAMHETSANLÄGGNING

ORIENTERINGSFIGUR MED BLADNUMMER

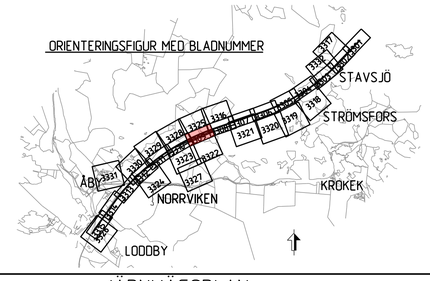

TYP AV PLAN: JÄRNVÄGSPLAN			
LEVERANTÖR: SWECO, Tel 08-695 60 00, www.sweco.se	AVDELNING	LEVERANS/ÄNDRINGS-PM	TEKNIKOMRÅDE
	UPPDRAGSNUMMER: 30000904-004	KONSTRUKTIONSNUMMER	GRANSKNINGSSTATUS / SYFTE
TRAFIKVERKET	OSTLÄNKEN MARKANSPRÅK STAVSJÖ-LODDBY		HANDLINGSTYP: GRANSKNINGSHANDLING ANLÄGGNINGSTYP
SKAPAD AV: SWECO/SEALKH			KILOMETER+METER: 99 +0 -100 +0 / BANDEL: 506
GRANSKAD AV: SWECO/SEKARH	PLANKARTA (BSAB 00, 01, 10GR)		RITNINGSNUMMER PROJEKT: OLPZ-10GR-111-21-99_100
GODKÄND AV: SWECO/SECUML	DATUM: 2023-05-15	SKALA: 1:2000 / FORMAT: A1	RITNINGSNUMMER FÖRVALTNING / BLAD: 3309 / NÄSTA BLAD: 3310 / ÄNDR.: _

ida_...remname plottime ida_...username

A3 V A V A3

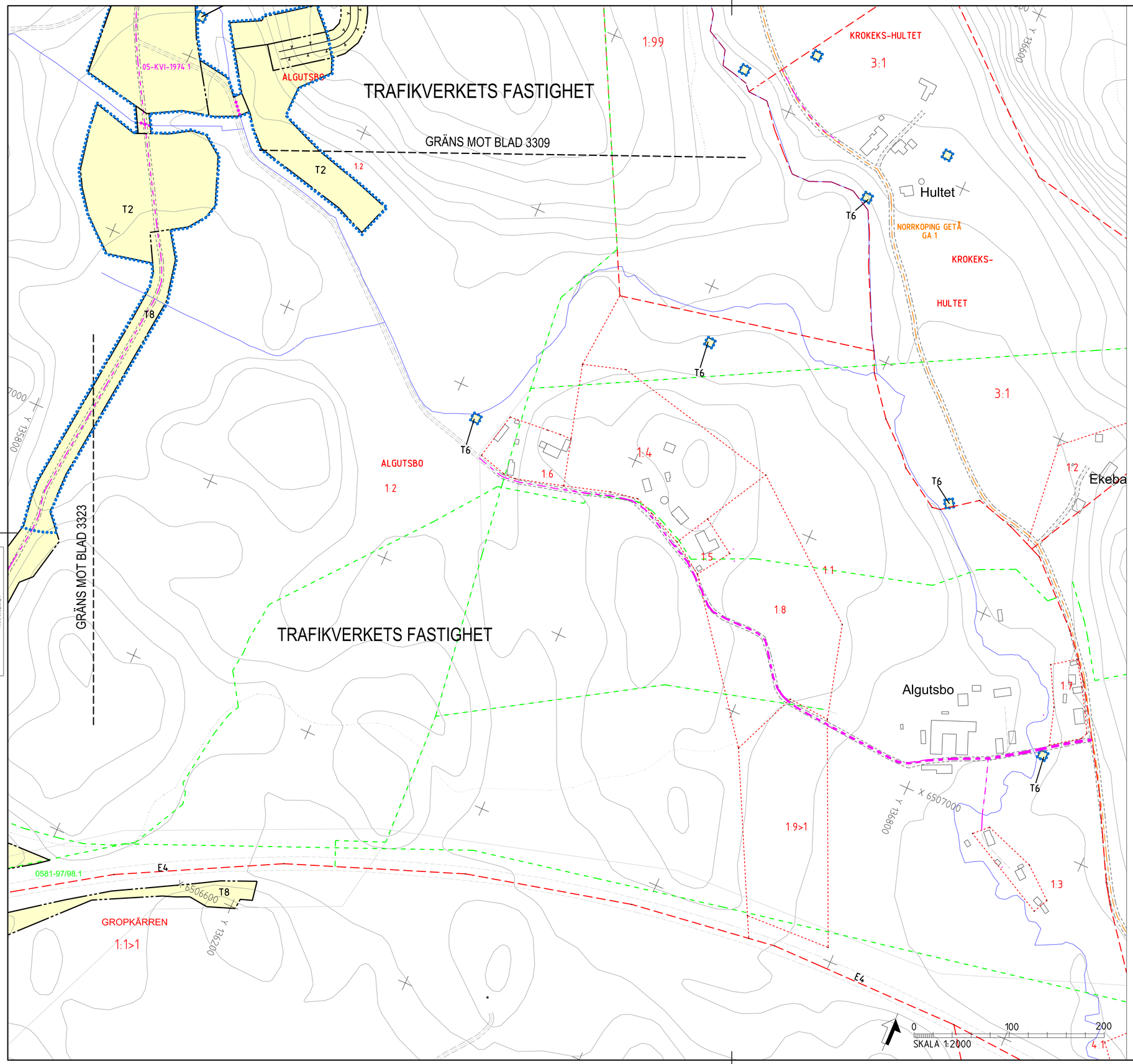

Denna ritning är Trafikverkets egendom. Allt obehörigt begagnande av ritningen beivras enligt lag.
TRAFIKVERKET

TECKENFÖRKLARING

DATUM GRUNDKARTA: 2022-03-30
DATUM FASTIGHETSKARTA:2023-04-11
KOORDINATSYSTEM:SWEREF 99 16 30, RH2000

MARKANSPRÅK

GRÄNS MOT ANSLUTANDE JÄRNVÄGSPLAN
GRÄNS FÖR VÄGOMRÅDE, GRÄNS FÖR JÄRNVÄGSMARK
AVGRÄNSNING MELLAN OLIKA TYPER AV MARKANSPRÅK

- J/Jt — (J) NY JÄRNVÄGSMARK MED ÄGANDERÄTT (Jt) NY JÄRNVÄGSMARK MED ÄGANDERÄTT, 3D-FASTIGHET
- Js — NY JÄRNVÄGSMARK MED SERVITUTSRÄTT
- J,Vi/Js,Vi — NY JÄRNVÄGSMARK MED ÄGANDERÄTT ALTERNATIVT SERVITUTSRÄTT OCH NYTT VÄGOMRÅDE MED INSKRÄNKT VÄGRÄTT
- V — NYTT VÄGOMRÅDE MED VÄGRÄTT
- T — TILLFÄLLIG NYTTJANDERÄTT I X ÅR FRÅN BYGGSTART

Js1 - SERVICEVÄG
Js3 - EL- OCH VENTILATIONSANLÄGGNINGAR
Js4 - NY JÄRNVÄGSMARK MED SERVITUTSRÄTT FÖR GRUNDKONSTRUKTIONER
Js8 - TRÄDSÄKRING (SERVITUTET OMFATTAR ÄVEN RÄTT ATT UTANFÖR MARKERAT OMRÅDE AVVERKA DE TRÄD SOM KAN RISKERA JÄRNVÄGENS DRIFT)
Js10 - JÄRNVÄGSBRO
Js11 - AVVATTNINGSANLÄGGNINGAR: DIKEN, DAMMAR/MAGASIN, OCH LEDNINGAR
T1 - ETABLERING, 6 ÅR
T2 - UPPLAG, 10 ÅR
T3 - ARBETS- OCH TRANSPORTVÄG MED TILLGÄNGLIGHET FÖR ALLMÄNHET, 10 ÅR
T5 - TILLFÄLLIGA TRAFIKANORDNINGAR, 6 ÅR
T6 - GRUNDVATTENRÖR, 10 ÅR
T7 - ANLÄGGNINGSARBETEN, 6 ÅR
T8 - ARBETS- OCH TRANSPORTVÄG UTAN TILLGÄNGLIGHET FÖR ALLMÄNHET, 10 ÅR
T9 - ETABLERING, 10 ÅR
T10 - FÖRORENINGSDAMM, 10 ÅR

NYA ANLÄGGNINGAR

- +YY.Ym / YYY+YYY — NY JÄRNVÄG, SPÅRMITT MED LÄNGDMÄTNINGSSTRECK OCH HÖJDSÄTTNING
- YYY/YYY / +YY.Y m — NY VÄG, VÄGBANEKANTER MED LÄNGDMÄTNINGSSTRECK OCH HÖJDSÄTTNING
- STÄNGSEL, 2,5 M ÖVER MARKYTA, HUVUDSAKLIG PLACERING
- PROJEKTERAD BERGSKONTUR

SKYDDSÅTGÄRDER OCH FÖRSIKTIGHETSMÅTT

Sk - MARKERING ELLER AVGRÄNSNING AV SKYDDSÅTGÄRDER

Sk2 - BULLERSKYDDSSKÄRM, HÖJD +XX m ÖVER RÄLSÖVERKANT
Sk5 - ERBJUDANDE OM FASTIGHETSNÄRA BULLERSKYDD, FASADÅTGÄRD
Sk6 - ERBJUDANDE OM FASTIGHETSNÄRA BULLERSKYDD, BULLERSKYDDAD UTEPLATS
Sk7 - PASSAGEMÖJLIGHET OCH SKYDD FÖR MEDELSTORA DÄGGDJUR
Sk8 - SVÄMPLAN, FÖR NATURLIGIG FUNKTION OCH GOD EKOLOGISK STATUS

VERKSAMHETER/ÅTGÄRDER SOM UNDANTAS FRÅN FÖRBUD ENLIGT MILJÖBALKEN

Förbuden som avser verksamhet eller åtgärd inom generellt biotopskyddsområde (7:11 2 st. Miljöbalken) gäller inte byggande av allmän väg/järnväg.

Förbuden mot åtgärder inom strandskyddsområde (7:15 Miljöbalken) gäller inte byggande av allmän väg/järnväg.
Skyldigheten att göra anmälan för samråd enligt 12:6 Miljöbalken gäller inte för de verksamheter och åtgärder som behövs för att bygga vägen/järnvägen och som fastställs och ingår i vägområde för allmän väg/järnvägsmark eller område för tillfällig nyttjanderätt.

MARKERING ELLER AVGRÄNSNING AV GENERELLT BIOTOPSKYDD

MARKERING ELLER AVGRÄNSNING AV STRANDSKYDD

SÄRSKILDA BESLUT SOM TAS I SAMBAND MED FASTSTÄLLELSE AV JÄRNVÄGSPLAN

INDRAGNING AV VÄG FRÅN ALLMÄNT UNDERHÅLL

ÅTGÄRDER SOM UNDANTAS FRÅN KRAV PÅ BYGGLOV

B1 - BYGGLOV KRÄVS INTE FÖR BULLERSKYDDSSKÄRM

AVGRÄNSNING AV OMRÅDE DÄR VISSA ÅTGÄRDER UNDANTAS FRÅN KRAV PÅ BYGGLOV

ÖVRIGA BETECKNINGAR PÅ PLANKARTAN

- TRAFIKVERKETS FASTIGHET FÖR JÄRNVÄGSÄNDAMÅL
- TRAKTGRÄNS
- FASTIGHETSGRÄNS
- KOMMUNGRÄNS
- VÄGKANT
- SPÅR
- BÄCK, DIKE
- HÖJDKURVA, EKVIDISTANS 5 METER
- LEDNINGSRÄTT
- SERVITUT
- GEMENSAMHETSANLÄGGNING

ORIENTERINGSFIGUR MED BLADNUMMER

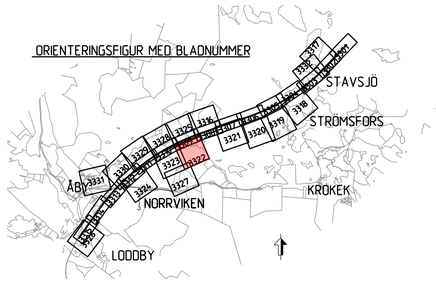

TYP AV PLAN: JÄRNVÄGSPLAN						
LEVERANTÖR: SWECO, Tel 08-695 60 00, www.sweco.se	AVDELNING		LEVERANS/ÄNDRINGS-PM		TEKNIKOMRÅDE	
	UPPDRAGSNUMMER: 30000904-004		KONSTRUKTIONSNUMMER		GRANSKNINGSSTATUS / SYFTE	
TRAFIKVERKET	OSTLÄNKEN MARKANSPRÅK STAVSJÖ-LODDBY PLANKARTA (BSAB 00, 01, 10GR)				HANDLINGSTYP: GRANSKNINGSHANDLING ANLÄGGNINGSTYP	
SKAPAD AV: SWECO/SEALKH					KILOMETER+METER: 99 +0 -100 +0	BANDEL: 506
GRANSKAD AV: SWECO/SEKARH					RITNINGSNUMMER PROJEKT: OLP2-10GR-111-21-99_100	
GODKÄND AV: SWECO/SECUML	DATUM: 2023-05-15	SKALA: 1:2000	FORMAT: A1	RITNINGSNUMMER FÖRVALTNING	BLAD: 3322	NÄSTA BLAD: 3323 ÄNDR: –

idg_username plottime idg_username

A3 V A V A3 A

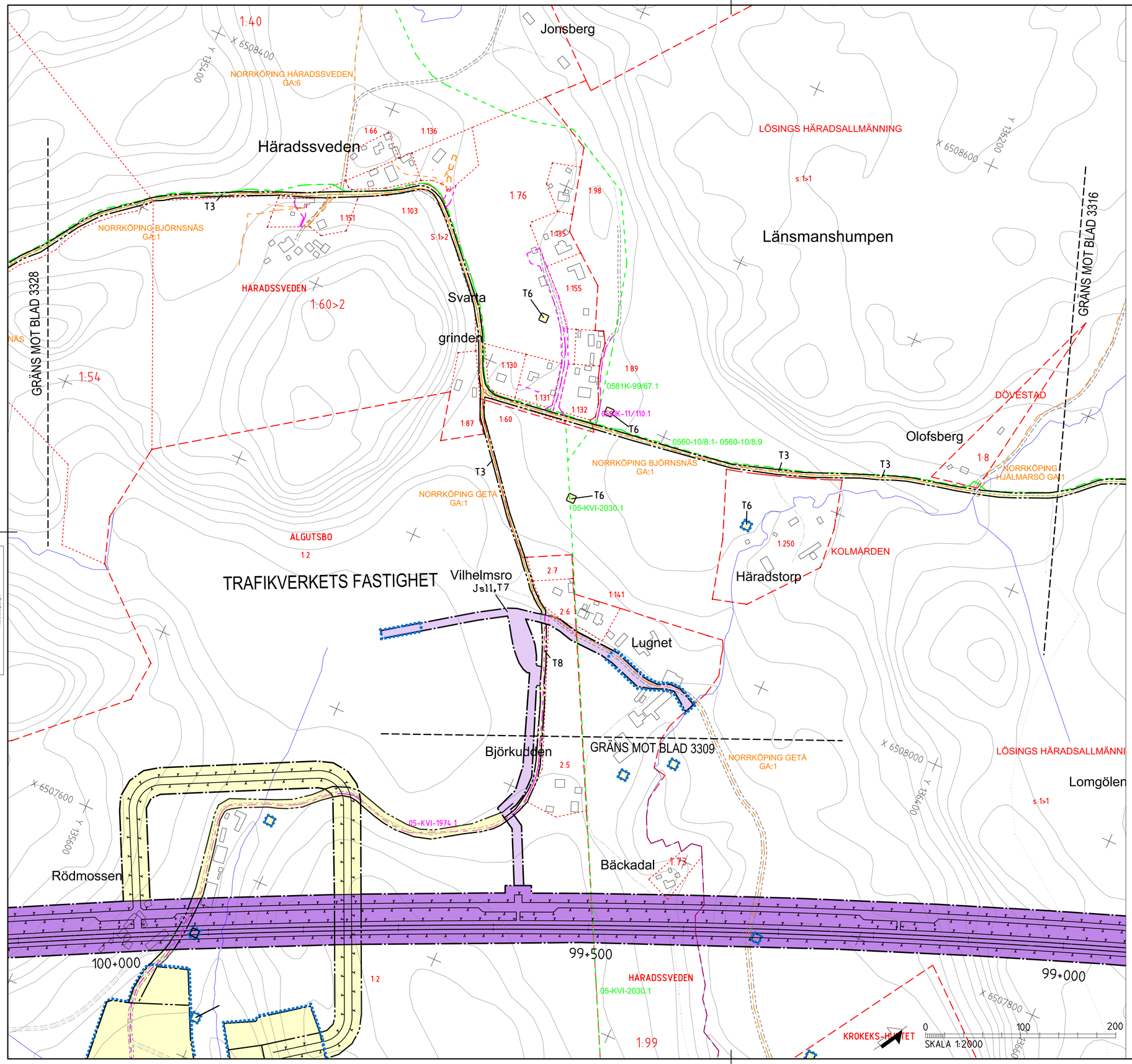

Denna ritning är Trafikverkets egendom. Allt obehörigt begagnande av ritningen bevras enligt lag.
TRAFIKVERKET

TECKENFÖRKLARING

DATUM GRUNDKARTA: 2022-03-30
DATUM FASTIGHETSKARTA:2023-04-11
KOORDINATSYSTEM:SWEREF 99 16 30, RH2000

MARKANSPRÅK

GRÄNS MOT ANSLUTANDE JÄRNVÄGSPLAN
GRÄNS FÖR VÄGOMRÅDE, GRÄNS FÖR JÄRNVÄGSMARK
AVGRÄNSNING MELLAN OLIKA TYPER AV MARKANSPRÅK

J/Jt — (J) NY JÄRNVÄGSMARK MED ÄGANDERÄTT (Jt) NY JÄRNVÄGSMARK MED ÄGANDERÄTT, 3D-FASTIGHET
Js — NY JÄRNVÄGSMARK MED SERVITUTSRÄTT
J,Vi/Js,Vi — NY JÄRNVÄGSMARK MED ÄGANDERÄTT ALTERNATIVT SERVITUTSRÄTT OCH NYTT VÄGOMRÅDE MED INSKRÄNKT VÄGRÄTT
V — NYTT VÄGOMRÅDE MED VÄGRÄTT
T — TILLFÄLLIG NYTTJANDERÄTT I X ÅR FRÅN BYGGSTART

Js1 - SERVICEVÄG
Js3 - EL- OCH VENTILATIONSANLÄGGNINGAR
Js4 - NY JÄRNVÄGSMARK MED SERVITUTSRÄTT FÖR GRUNDKONSTRUKTIONER
Js8 - TRÄDSÄKRING (SERVITUTET OMFATTAR ÄVEN RÄTT ATT UTANFÖR MARKERAT OMRÅDE AVVERKA DE TRÄD SOM KAN RISKERA JÄRNVÄGENS DRIFT)
Js10 - JÄRNVÄGSBRO
Js11 - AVVATTNINGSANLÄGGNINGAR: DIKEN, DAMMAR/MAGASIN, OCH LEDNINGAR
T1 - ETABLERING, 6 ÅR
T2 - UPPLAG, 10 ÅR
T3 - ARBETS- OCH TRANSPORTVÄG MED TILLGÄNGLIGHET FÖR ALLMÄNHET, 10 ÅR
T5 - TILLFÄLLIGA TRAFIKANORDNINGAR, 6 ÅR
T6 - GRUNDVATTENRÖR, 10 ÅR
T7 - ANLÄGGNINGSARBETEN, 6 ÅR
T8 - ARBETS- OCH TRANSPORTVÄG UTAN TILLGÄNGLIGHET FÖR ALLMÄNHET, 10 ÅR
T9 - ETABLERING, 10 ÅR
T10 - FÖRORENINGSDAMM, 10 ÅR

NYA ANLÄGGNINGAR

+YY.Ym / YYY+YYY — NY JÄRNVÄG, SPÅRMITT MED LÄNGDMÄTNINGSSTRECK OCH HÖJDSÄTTNING
YYY/YYY / +YY.Y m — NY VÄG, VÄGBANEKANTER MED LÄNGDMÄTNINGSSTRECK OCH HÖJDSÄTTNING
STÄNGSEL, 2,5 M ÖVER MARKYTA, HUVUDSAKLIG PLACERING
PROJEKTERAD BERGSKONTUR

SKYDDSÅTGÄRDER OCH FÖRSIKTIGHETSMÅTT

Sk - MARKERING ELLER AVGRÄNSNING AV SKYDDSÅTGÄRDER
Sk2 - BULLERSKYDDSSKÄRM, HÖJD +XX m ÖVER RÄLSÖVERKANT
Sk5 - ERBJUDANDE OM FASTIGHETSNÄRA BULLERSKYDD, FASADÅTGÄRD
Sk6 - ERBJUDANDE OM FASTIGHETSNÄRA BULLERSKYDD, BULLERSKYDDAD UTEPLATS
Sk7 - PASSAGEMÖJLIGHET OCH SKYDD FÖR MEDELSTORA DÄGGDJUR
Sk8 - SVÄMPLAN, FÖR NATURLIGIG FUNKTION OCH GOD EKOLOGISK STATUS

VERKSAMHETER/ÅTGÄRDER SOM UNDANTAS FRÅN FÖRBUD ENLIGT MILJÖBALKEN

Förbuden som avser verksamhet eller åtgärd inom generellt biotopskyddsområde (7:11 2 st. Miljöbalken) gäller inte byggande av allmän väg/järnväg.

Förbuden mot åtgärder inom strandskyddsområde (7:15 Miljöbalken) gäller inte byggande av allmän väg/järnväg.
Skyldigheten att göra anmälan för samråd enligt 12:6 Miljöbalken gäller inte för de verksamheter och åtgärder som behövs för att bygga vägen/järnvägen och som fastställs och ingår i vägområde för allmän väg/järnvägsmark eller område för tillfällig nyttjanderätt.

MARKERING ELLER AVGRÄNSNING AV GENERELLT BIOTOPSKYDD
MARKERING ELLER AVGRÄNSNING AV STRANDSKYDD

SÄRSKILDA BESLUT SOM TAS I SAMBAND MED FASTSTÄLLELSE AV JÄRNVÄGSPLAN

INDRAGNING AV VÄG FRÅN ALLMÄNT UNDERHÅLL

ÅTGÄRDER SOM UNDANTAS FRÅN KRAV PÅ BYGGLOV

B1 - BYGGLOV KRÄVS INTE FÖR BULLERSKYDDSSKÄRM
AVGRÄNSNING AV OMRÅDE DÄR VISSA ÅTGÄRDER UNDANTAS FRÅN KRAV PÅ BYGGLOV

ÖVRIGA BETECKNINGAR PÅ PLANKARTAN

TRAFIKVERKETS FASTIGHET FÖR JÄRNVÄGSÄNDAMÅL
TRAKTGRÄNS
FASTIGHETSGRÄNS
KOMMUNGRÄNS
VÄGKANT
SPÅR
BÄCK, DIKE
HÖJDKURVA, EKVIDISTANS 5 METER
LEDNINGSRÄTT
SERVITUT
GEMENSAMHETSANLÄGGNING

ORIENTERINGSFIGUR MED BLADNUMMER

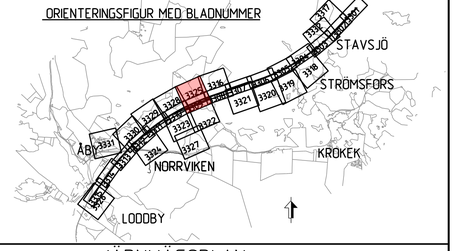

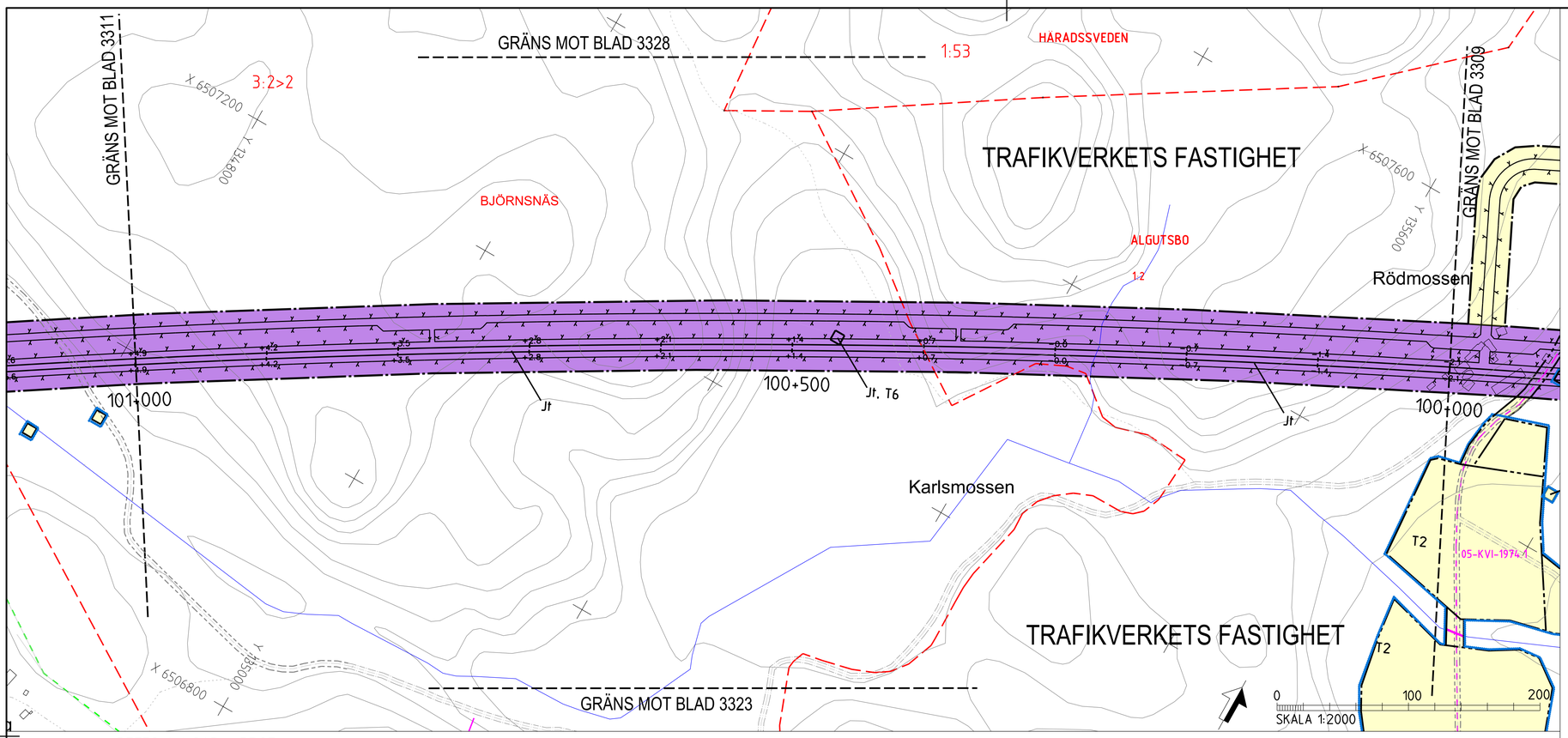

BETECKNINGAR I PROFIL

SPÅR (RÖK)
BEFINTLIG MARKNIVÅ I PROFILLINJEN
BEDÖMD BERGNIVÅ

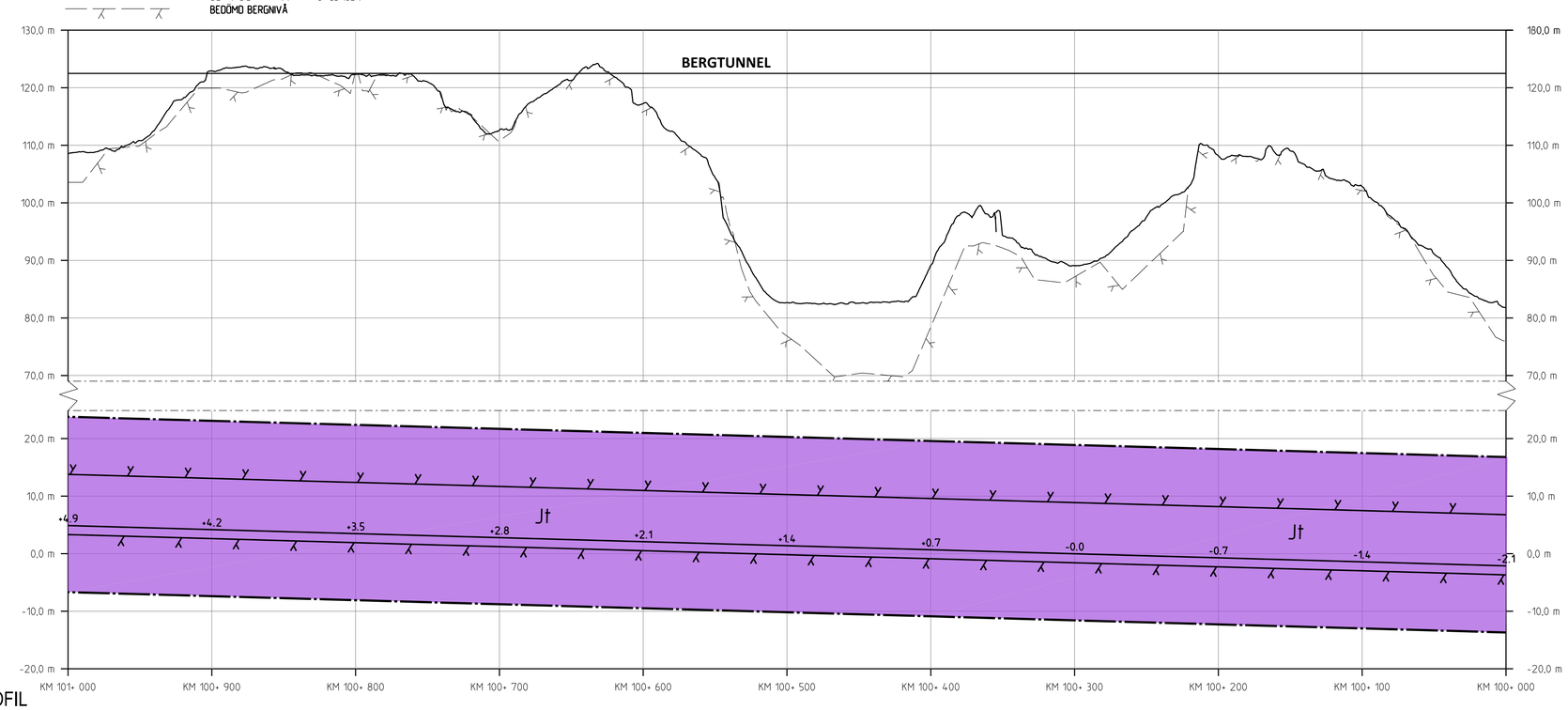

PROFIL

SPÅRPROFIL LÄNGS NEDSPÅRET (ÖSTLIGA SPÅRET)

Denna ritning är Trafikverkets egendom. Allt obehörigt begagnande av ritningen beivras enligt lag.
TRAFIKVERKET

TECKENFÖRKLARING

DATUM GRUNDKARTA: 2022-03-30
DATUM FASTIGHETSKARTA:2023-04-11
KOORDINATSYSTEM:SWEREF 99 16 30, RH2000

MARKANSPRÅK

GRÄNS MOT ANSLUTANDE JÄRNVÄGSPLAN
GRÄNS FÖR VÄGOMRÅDE, GRÄNS FÖR JÄRNVÄGSMARK
AVGRÄNSNING MELLAN OLIKA TYPER AV MARKANSPRÅK

J/Jt — (J) NY JÄRNVÄGSMARK MED ÄGANDERÄTT (Jt) NY JÄRNVÄGSMARK MED ÄGANDERÄTT, 3D-FASTIGHET
Js — NY JÄRNVÄGSMARK MED SERVITUTSRÄTT
J,Vi/Js,Vi — NY JÄRNVÄGSMARK MED ÄGANDERÄTT ALTERNATIVT SERVITUTSRÄTT OCH NYTT VÄGOMRÅDE MED INSKRÄNKT VÄGRÄTT
V — NYTT VÄGOMRÅDE MED VÄGRÄTT
T — TILLFÄLLIG NYTTJANDERÄTT I X ÅR FRÅN BYGGSTART

Js1 - SERVICEVÄG
Js3 - EL- OCH VENTILATIONSANLÄGGNINGAR
Js4 - NY JÄRNVÄGSMARK MED SERVITUTSRÄTT FÖR GRUNDKONSTRUKTIONER
Js8 - TRÄDSÅKRING (SERVITUTET OMFATTAR ÄVEN RÄTT ATT UTANFÖR MARKERAT OMRÅDE AVVERKA DE TRÄD SOM KAN RISKERA JÄRNVÄGENS DRIFT)
Js10 - JÄRNVÄGSBRO
Js11 - AVVATTNINGSANLÄGGNINGAR: DIKEN, DAMMAR/MAGASIN, OCH LEDNINGAR
T1 - ETABLERING, 6 ÅR
T2 - UPPLAG, 10 ÅR
T3 - ARBETS- OCH TRANSPORTVÄG MED TILLGÄNGLIGHET FÖR ALLMÄNHET, 10 ÅR
T5 - TILLFÄLLIGA TRAFIKANORDNINGAR, 6 ÅR
T6 - GRUNDVATTENRÖR, 10 ÅR
T7 - ANLÄGGNINGSARBETEN, 6 ÅR
T8 - ARBETS- OCH TRANSPORTVÄG UTAN TILLGÄNGLIGHET FÖR ALLMÄNHET, 10 ÅR
T9 - ETABLERING, 10 ÅR
T10 - FÖRORENINGSDAMM, 10 ÅR

NYA ANLÄGGNINGAR

+YY.Ym / YYY+YYY — NY JÄRNVÄG, SPÄRMITT MED LÄNGDMÄTNINGSSTRECK OCH HÖJDSÄTTNING
YYY/YYY / +YY.Y m — NY VÄG, VÄGBANEKANTER MED LÄNGDMÄTNINGSSTRECK OCH HÖJDSÄTTNING
STÄNGSEL, 2,5 M ÖVER MARKYTA, HUVUDSAKLIG PLACERING
PROJEKTERAD BERGSKONTUR

SKYDDSÅTGÄRDER OCH FÖRSIKTIGHETSMÅTT

Sk - MARKERING ELLER AVGRÄNSNING AV SKYDDSÅTGÄRDER
Sk2 - BULLERSKYDDSSKÄRM, HÖJD +XX m ÖVER RÄLSÖVERKANT
Sk5 - ERBJUDANDE OM FASTIGHETSNÄRA BULLERSKYDD, FASADÅTGÄRD
Sk6 - ERBJUDANDE OM FASTIGHETSNÄRA BULLERSKYDD, BULLERSKYDDAD UTEPLATS
Sk7 - PASSAGEMÖJLIGHET OCH SKYDD FÖR MEDELSTORA DÄGGDJUR
Sk8 - SVÄMPLAN, FÖR NATURLIGIG FUNKTION OCH GOD EKOLOGISK STATUS

VERKSAMHETER/ÅTGÄRDER SOM UNDANTAS FRÅN FÖRBUD ENLIGT MILJÖBALKEN

Förbuden som avser verksamhet eller åtgärd inom generellt biotopskyddsområde (7:11 2 st. Miljöbalken) gäller inte byggande av allmän väg/järnväg.

Förbuden mot åtgärder inom strandskyddsområde (7:15 Miljöbalken) gäller inte byggande av allmän väg/järnväg.
Skyldigheten att göra anmälan för samråd enligt 12:6 Miljöbalken gäller inte för de verksamheter och åtgärder som behövs för att bygga vägen/järnvägen och som fastställs och ingår i vägområde för allmän väg/järnvägsmark eller område för tillfällig nyttjanderätt.

MARKERING ELLER AVGRÄNSNING AV GENERELLT BIOTOPSKYDD
MARKERING ELLER AVGRÄNSNING AV STRANDSKYDD

SÄRSKILDA BESLUT SOM TAS I SAMBAND MED FASTSTÄLLELSE AV JÄRNVÄGSPLAN

INDRAGNING AV VÄG FRÅN ALLMÄNT UNDERHÅLL

ÅTGÄRDER SOM UNDANTAS FRÅN KRAV PÅ BYGGLOV

B1 - BYGGLOV KRÄVS INTE FÖR BULLERSKYDDSSKÄRM
AVGRÄNSNING AV OMRÅDE DÄR VISSA ÅTGÄRDER UNDANTAS FRÅN KRAV PÅ BYGGLOV

ÖVRIGA BETECKNINGAR PÅ PLANKARTAN

TRAFIKVERKETS FASTIGHET FÖR JÄRNVÄGSÄNDAMÅL
TRAKTGRÄNS
FASTIGHETSGRÄNS
KOMMUNGRÄNS
VÄGKANT
SPÅR
BÄCK, DIKE
HÖJDKURVA, EKVIDISTANS 5 METER
LEDNINGSRÄTT
SERVITUT
GEMENSAMHETSANLÄGGNING

ORIENTERINGSFIGUR MED BLADNUMMER

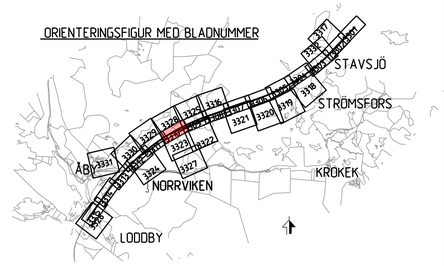

TYP AV PLAN: JÄRNVÄGSPLAN			
LEVERANTÖR: SWECO, Tel 08-695 60 00, www.sweco.se	AVDELNING	LEVERANS/ÄNDRINGS-PM	TEKNIKOMRÅDE
	UPPDRAGSNUMMER: 30000904-004	KONSTRUKTIONSNUMMER	GRANSKNINGSSTATUS / SYFTE
TRAFIKVERKET	OSTLÄNKEN MARKANSPRÅK STAVSJÖ-LODDBY		HANDLINGSTYP: GRANSKNINGSHANDLING ANLÄGGNINGSTYP
SKAPAD AV: SWECO/SEALKH			KILOMETER-METER: 100 +0 –101 +0 / BANDEL: 506
GRANSKAD AV: SWECO/SEKARH	PLANKARTA (BSAB 00, 01, 10GR)		RITNINGSNUMMER PROJEKT: OLP2-10GR-111-21-100_101
GODKÄND AV: SWECO/SECUML / DATUM: 2023-05-15	SKALA: 1:2000 / FORMAT: A1	RITNINGSNUMMER FÖRVALTNING	BLAD: 3310 / NÄSTA BLAD: 3311 / ÄNDR.: –

ida_itemname plottime ida_username

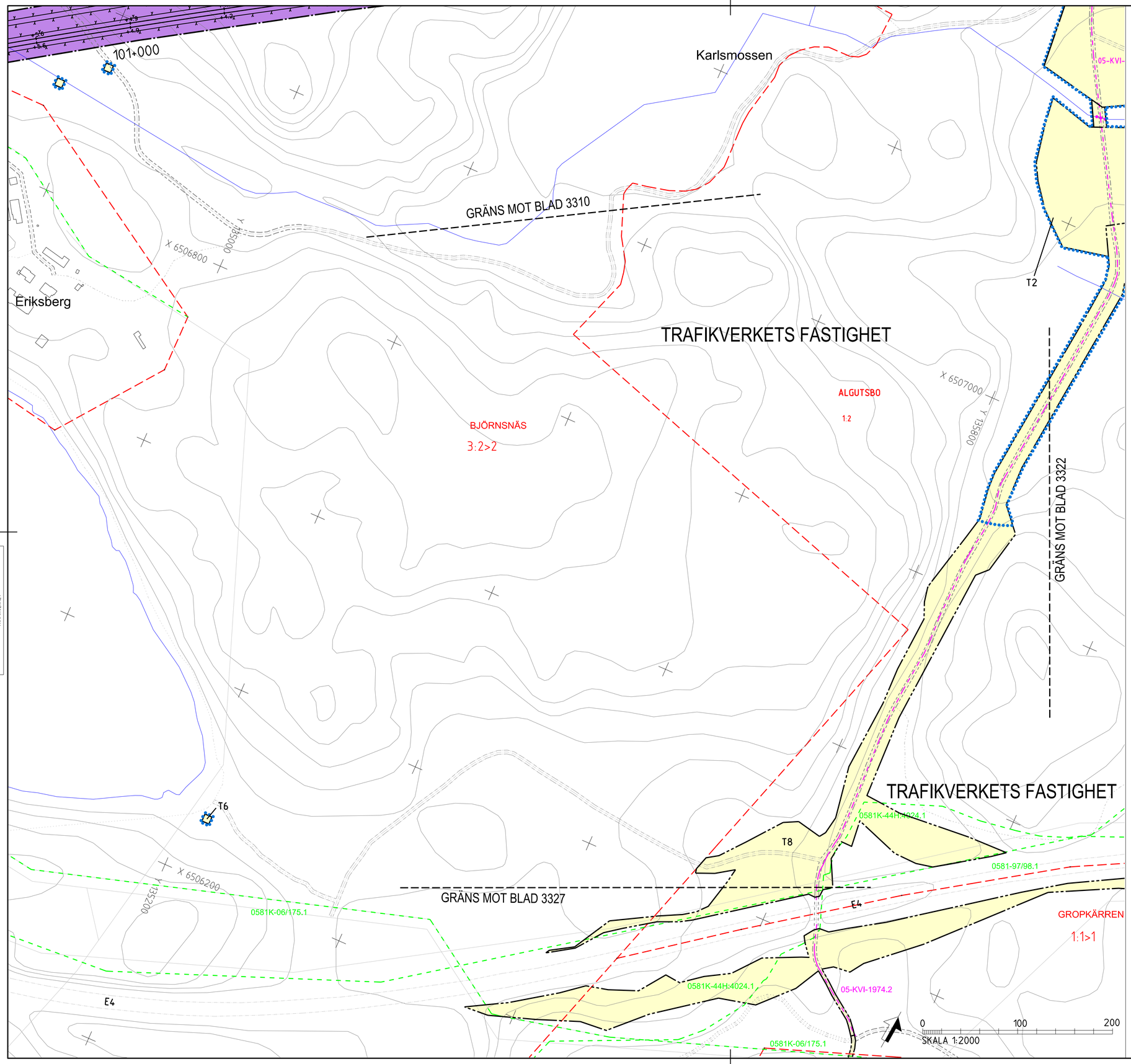

Denna ritning är Trafikverkets egendom. Allt obehörigt begagnande av ritningen beivras enligt lag.
TRAFIKVERKET

TECKENFÖRKLARING

DATUM GRUNDKARTA: 2022-03-30
DATUM FASTIGHETSKARTA:2023-04-11
KOORDINATSYSTEM:SWEREF 99 16 30, RH2000

MARKANSPRÅK

GRÄNS MOT ANSLUTANDE JÄRNVÄGSPLAN
GRÄNS FÖR VÄGOMRÅDE, GRÄNS FÖR JÄRNVÄGSMARK
AVGRÄNSNING MELLAN OLIKA TYPER AV MARKANSPRÅK

J/Jt — (J) NY JÄRNVÄGSMARK MED ÄGANDERÄTT (Jt) NY JÄRNVÄGSMARK MED ÄGANDERÄTT, 3D-FASTIGHET
Js — NY JÄRNVÄGSMARK MED SERVITUTSRÄTT
J,Vi/Js,Vi — NY JÄRNVÄGSMARK MED ÄGANDERÄTT ALTERNATIVT SERVITUTSRÄTT OCH NYTT VÄGOMRÅDE MED INSKRÄNKT VÄGRÄTT
V — NYTT VÄGOMRÅDE MED VÄGRÄTT
T — TILLFÄLLIG NYTTJANDERÄTT I X ÅR FRÅN BYGGSTART

Js1 - SERVICEVÄG
Js3 - EL- OCH VENTILATIONSANLÄGGNINGAR
Js4 - NY JÄRNVÄGSMARK MED SERVITUTSRÄTT FÖR GRUNDKONSTRUKTIONER
Js8 - TRÄDSÄKRING (SERVITUTET OMFATTAR ÄVEN RÄTT ATT UTANFÖR MARKERAT OMRÅDE AVVERKA DE TRÄD SOM KAN RISKERA JÄRNVÄGENS DRIFT)
Js10 - JÄRNVÄGSBRO
Js11 - AVVATTNINGSANLÄGGNINGAR: DIKEN, DAMMAR/MAGASIN, OCH LEDNINGAR
T1 - ETABLERING, 6 ÅR
T2 - UPPLAG, 10 ÅR
T3 - ARBETS- OCH TRANSPORTVÄG MED TILLGÄNGLIGHET FÖR ALLMÄNHET, 10 ÅR
T5 - TILLFÄLLIGA TRAFIKANORDNINGAR, 6 ÅR
T6 - GRUNDVATTENRÖR, 10 ÅR
T7 - ANLÄGGNINGSARBETEN, 6 ÅR
T8 - ARBETS- OCH TRANSPORTVÄG UTAN TILLGÄNGLIGHET FÖR ALLMÄNHET, 10 ÅR
T9 - ETABLERING, 10 ÅR
T10 - FÖRORENINGSDAMM, 10 ÅR

NYA ANLÄGGNINGAR

+YY.Ym / YYY+YYY — NY JÄRNVÄG, SPÅRMITT MED LÄNGDMÄTNINGSSTRECK OCH HÖJDSÄTTNING
YYY/YYY / +YY.Y m — NY VÄG, VÄGBANEKANTER MED LÄNGDMÄTNINGSSTRECK OCH HÖJDSÄTTNING
STÄNGSEL, 2,5 M ÖVER MARKYTA, HUVUDSAKLIG PLACERING
PROJEKTERAD BERGSKONTUR

SKYDDSÅTGÄRDER OCH FÖRSIKTIGHETSMÅTT

Sk - MARKERING ELLER AVGRÄNSNING AV SKYDDSÅTGÄRDER
Sk2 - BULLERSKYDDSSKÄRM, HÖJD +XX m ÖVER RÄLSÖVERKANT
Sk5 - ERBJUDANDE OM FASTIGHETSNÄRA BULLERSKYDD, FASADÅTGÄRD
Sk6 - ERBJUDANDE OM FASTIGHETSNÄRA BULLERSKYDD, BULLERSKYDDAD UTEPLATS
Sk7 - PASSAGEMÖJLIGHET OCH SKYDD FÖR MEDELSTORA DÄGGDJUR
Sk8 - SVÄMPLAN, FÖR NATURLIGIG FUNKTION OCH GOD EKOLOGISK STATUS

VERKSAMHETER/ÅTGÄRDER SOM UNDANTAS FRÅN FÖRBUD ENLIGT MILJÖBALKEN

Förbuden som avser verksamhet eller åtgärd inom generellt biotopskyddsområde (7:11 2 st. Miljöbalken) gäller inte byggande av allmän väg/järnväg.

Förbuden mot åtgärder inom strandskyddsområde (7:15 Miljöbalken) gäller inte byggande av allmän väg/järnväg.
Skyldigheten att göra anmälan för samråd enligt 12:6 Miljöbalken gäller inte för de verksamheter och åtgärder som behövs för att bygga vägen/järnvägen och som fastställs och ingår i vägområde för allmän väg/järnvägsmark eller område för tillfällig nyttjanderätt.

MARKERING ELLER AVGRÄNSNING AV GENERELLT BIOTOPSKYDD
MARKERING ELLER AVGRÄNSNING AV STRANDSKYDD

SÄRSKILDA BESLUT SOM TAS I SAMBAND MED FASTSTÄLLELSE AV JÄRNVÄGSPLAN

INDRAGNING AV VÄG FRÅN ALLMÄNT UNDERHÅLL

ÅTGÄRDER SOM UNDANTAS FRÅN KRAV PÅ BYGGLOV

B1 - BYGGLOV KRÄVS INTE FÖR BULLERSKYDDSSKÄRM
AVGRÄNSNING AV OMRÅDE DÄR VISSA ÅTGÄRDER UNDANTAS FRÅN KRAV PÅ BYGGLOV

ÖVRIGA BETECKNINGAR PÅ PLANKARTAN

TRAFIKVERKETS FASTIGHET FÖR JÄRNVÄGSÄNDAMÅL
TRAKTGRÄNS
FASTIGHETSGRÄNS
KOMMUNGRÄNS
VÄGKANT
SPÅR
BÄCK, DIKE
HÖJDKURVA, EKVIDISTANS 5 METER
LEDNINGSRÄTT
SERVITUT
GEMENSAMHETSANLÄGGNING

ORIENTERINGSFIGUR MED BLADNUMMER

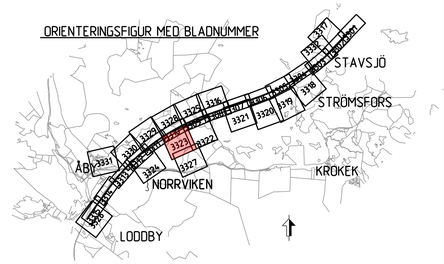

TYP AV PLAN: JÄRNVÄGSPLAN

LEVERANTÖR: SWECO, Tel 08-695 60 00, www.sweco.se	AVDELNING	LEVERANS/ÄNDRINGS-PM	TEKNIKOMRÅDE
	UPPDRAGSNUMMER: 30000904-004	KONSTRUKTIONSNUMMER	GRANSKNINGSSTATUS / SYFTE
TRAFIKVERKET	OSTLÄNKEN MARKANSPRÅK STAVSJÖ-LODDBY PLANKARTA (BSAB 00, 01, 10GR)		HANDLINGSTYP: GRANSKNINGSHANDLING ANLÄGGNINGSTYP
SKAPAD AV: SWECO/SEALKH			KILOMETER+METER: 100 +0 –101 +0 / BANDEL: 506
GRANSKAD AV: SWECO/SEKARH			RITNINGSNUMMER PROJEKT: OLPZ-10GR-111-21-100_101
GODKÄND AV: SWECO/SECUML	DATUM: 2023-05-15	SKALA: 1:2000 / FORMAT: A1	RITNINGSNUMMER FÖRVALTNING / BLAD: 3323 / NÄSTA BLAD: – / ÄNDR.: –

ida_...remname plottime ida_...username

A3 V A V A3

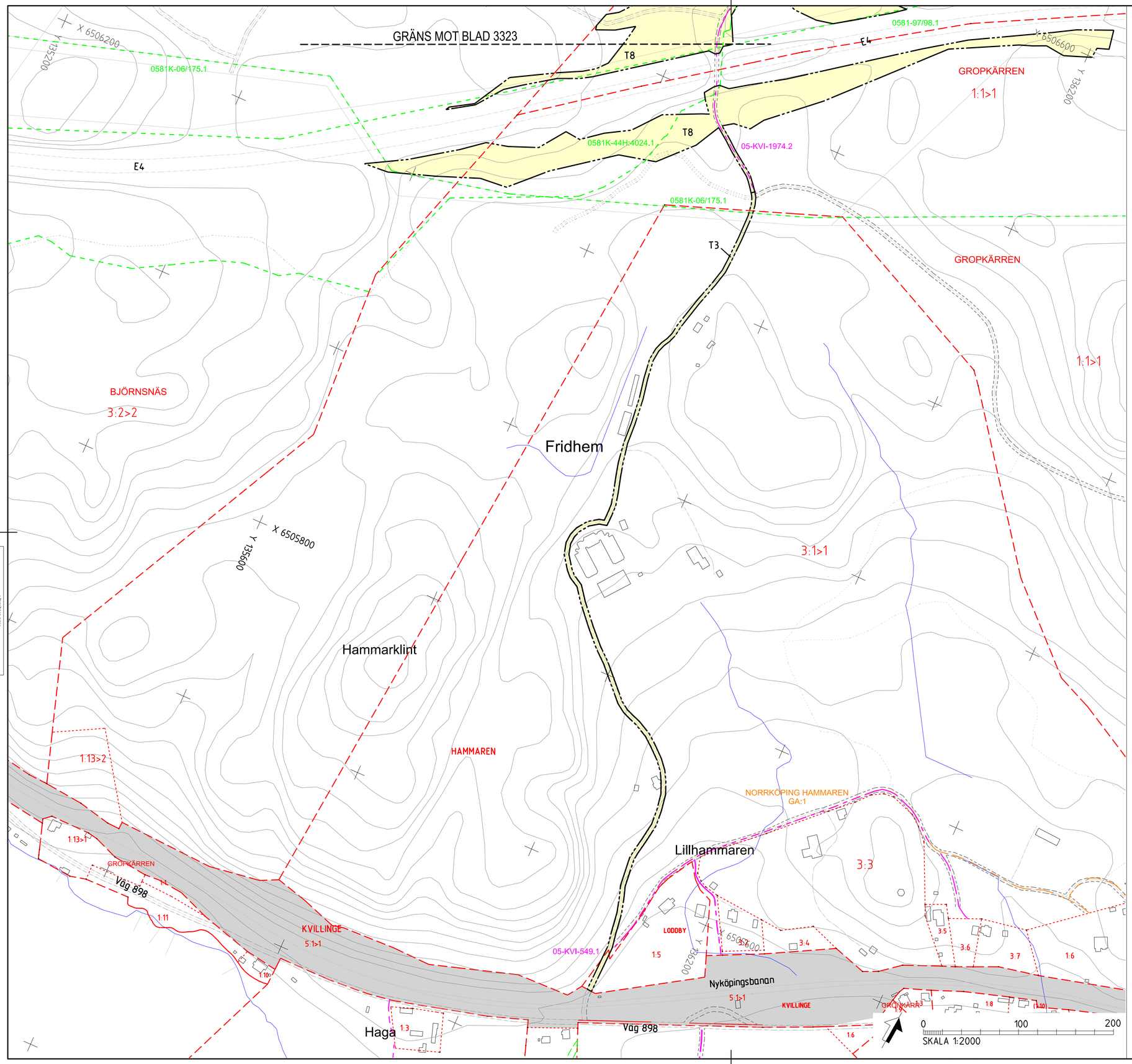

Denna ritning är Trafikverkets egendom. Allt obehörigt begagnande av ritningen beivras enligt lag.
TRAFIKVERKET

TECKENFÖRKLARING

DATUM GRUNDKARTA: 2022-03-30
DATUM FASTIGHETSKARTA:2023-04-11
KOORDINATSYSTEM:SWEREF 99 16 30, RH2000

MARKANSPRÅK

GRÄNS MOT ANSLUTANDE JÄRNVÄGSPLAN
GRÄNS FÖR VÄGOMRÅDE, GRÄNS FÖR JÄRNVÄGSMARK
AVGRÄNSNING MELLAN OLIKA TYPER AV MARKANSPRÅK

J/Jt — (J) NY JÄRNVÄGSMARK MED ÄGANDERÄTT
(Jt) NY JÄRNVÄGSMARK MED ÄGANDERÄTT, 3D-FASTIGHET

Js — NY JÄRNVÄGSMARK MED SERVITUTSRÄTT

J,Vi/Js,Vi — NY JÄRNVÄGSMARK MED ÄGANDERÄTT ALTERNATIVT SERVITUTSRÄTT OCH NYTT VÄGOMRÅDE MED INSKRÄNKT VÄGRÄTT

V — NYTT VÄGOMRÅDE MED VÄGRÄTT

T — TILLFÄLLIG NYTTJANDERÄTT I X ÅR FRÅN BYGGSTART

Js1 - SERVICEVÄG
Js3 - EL- OCH VENTILATIONSANLÄGGNINGAR
Js4 - NY JÄRNVÄGSMARK MED SERVITUTSRÄTT FÖR GRUNDKONSTRUKTIONER
Js8 - TRÄDSÅKRING (SERVITUTET OMFATTAR ÄVEN RÄTT ATT UTANFÖR MARKERAT OMRÅDE AVVERKA DE TRÄD SOM KAN RISKERA JÄRNVÄGENS DRIFT)
Js10 - JÄRNVÄGSBRO
Js11 - AVVATTNINGSANLÄGGNINGAR: DIKEN, DAMMAR/MAGASIN, OCH LEDNINGAR
T1 - ETABLERING, 6 ÅR
T2 - UPPLAG, 10 ÅR
T3 - ARBETS- OCH TRANSPORTVÄG MED TILLGÄNGLIGHET FÖR ALLMÄNHET, 10 ÅR
T5 - TILLFÄLLIGA TRAFIKANORDNINGAR, 6 ÅR
T6 - GRUNDVATTENRÖR, 10 ÅR
T7 - ANLÄGGNINGSARBETEN, 6 ÅR
T8 - ARBETS- OCH TRANSPORTVÄG UTAN TILLGÄNGLIGHET FÖR ALLMÄNHET, 10 ÅR
T9 - ETABLERING, 10 ÅR
T10 - FÖRORENINGSDAMM, 10 ÅR

NYA ANLÄGGNINGAR

•YY,Ym / YYY•YYY — NY JÄRNVÄG, SPÄRMITT MED LÄNGDMÄTNINGSSTRECK OCH HÖJDSÄTTNING

YYY/YYY / •YY,Y m — NY VÄG, VÄGBANEKANTER MED LÄNGDMÄTNINGSSTRECK OCH HÖJDSÄTTNING

STÄNGSEL, 2,5 M ÖVER MARKYTA, HUVUDSAKLIG PLACERING

PROJEKTERAD BERGSKONTUR

SKYDDSÅTGÄRDER OCH FÖRSIKTIGHETSMÅTT

Sk - MARKERING ELLER AVGRÄNSNING AV SKYDDSÅTGÄRDER

Sk2 - BULLERSKYDDSSKÄRM, HÖJD +XX m ÖVER RÄLSÖVERKANT
Sk5 - ERBJUDANDE OM FASTIGHETSNÄRA BULLERSKYDD, FASADÅTGÄRD
Sk6 - ERBJUDANDE OM FASTIGHETSNÄRA BULLERSKYDD, BULLERSKYDDAD UTEPLATS
Sk7 - PASSAGEMÖJLIGHET OCH SKYDD FÖR MEDELSTORA DÄGGDJUR
Sk8 - SVÄMPLAN, FÖR NATURLIGIG FUNKTION OCH GOD EKOLOGISK STATUS

VERKSAMHETER/ÅTGÄRDER SOM UNDANTAS FRÅN FÖRBUD ENLIGT MILJÖBALKEN

Förbuden som avser verksamhet eller åtgärd inom generellt biotopskyddsområde (7:11 2 st. Miljöbalken) gäller inte byggande av allmän väg/järnväg.

Förbuden mot åtgärder inom strandskyddsområde (7:15 Miljöbalken) gäller inte byggande av allmän väg/järnväg.
Skyldigheten att göra anmälan för samråd enligt 12:6 Miljöbalken gäller inte för de verksamheter och åtgärder som behövs för att bygga vägen/järnvägen och som fastställs och ingår i vägområde för allmän väg/järnvägsmark eller område för tillfällig nyttjanderätt.

MARKERING ELLER AVGRÄNSNING AV GENERELLT BIOTOPSKYDD

MARKERING ELLER AVGRÄNSNING AV STRANDSKYDD

SÄRSKILDA BESLUT SOM TAS I SAMBAND MED FASTSTÄLLELSE AV JÄRNVÄGSPLAN

INDRAGNING AV VÄG FRÅN ALLMÄNT UNDERHÅLL

ÅTGÄRDER SOM UNDANTAS FRÅN KRAV PÅ BYGGLOV

B1 - BYGGLOV KRÄVS INTE FÖR BULLERSKYDDSSKÄRM

AVGRÄNSNING AV OMRÅDE DÄR VISSA ÅTGÄRDER UNDANTAS FRÅN KRAV PÅ BYGGLOV

ÖVRIGA BETECKNINGAR PÅ PLANKARTAN

TRAFIKVERKETS FASTIGHET FÖR JÄRNVÄGSÄNDAMÅL
TRAKTGRÄNS
FASTIGHETSGRÄNS
KOMMUNGRÄNS
VÄGKANT
SPÅR
BÄCK, DIKE
HÖJDKURVA, EKVIDISTANS 5 METER
LEDNINGSRÄTT
SERVITUT
GEMENSAMHETSANLÄGGNING

ORIENTERINGSFIGUR MED BLADNUMMER

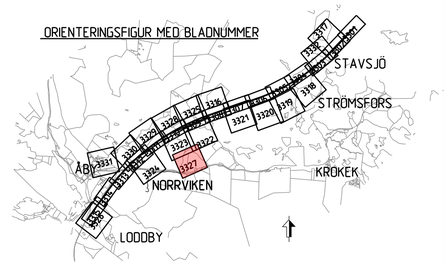

TYP AV PLAN: JÄRNVÄGSPLAN			
LEVERANTÖR: SWECO, Tel 08-695 60 00, www.sweco.se	AVDELNING	LEVERANS/ÄNDRINGS-PM	TEKNIKOMRÅDE
	UPPDRAGSNUMMER: 30000904-004	KONSTRUKTIONSNUMMER	GRANSKNINGSSTATUS / SYFTE
TRAFIKVERKET	OSTLÄNKEN MARKANSPRÅK STAVSJÖ-LODDBY		HANDLINGSTYP: GRANSKNINGSHANDLING ANLÄGGNINGSTYP
SKAPAD AV: SWECO/SEALKH			KILOMETER+METER: 100 +0 -101 +0 / BANDEL: 506
GRANSKAD AV: SWECO/SEKARH	PLANKARTA (BSAB 00, 01, 10GR)		RITNINGSNUMMER PROJEKT: OLP2-10GR-111-21-100_101
GODKÄND AV: SWECO/SECUML / DATUM: 2023-05-15	SKALA: 1:2000 / FORMAT: A1	RITNINGSNUMMER FÖRVALTNING	BLAD: 3327 / NÄSTA BLAD: - / ÄNDR: -

idg_username plottime idg_username

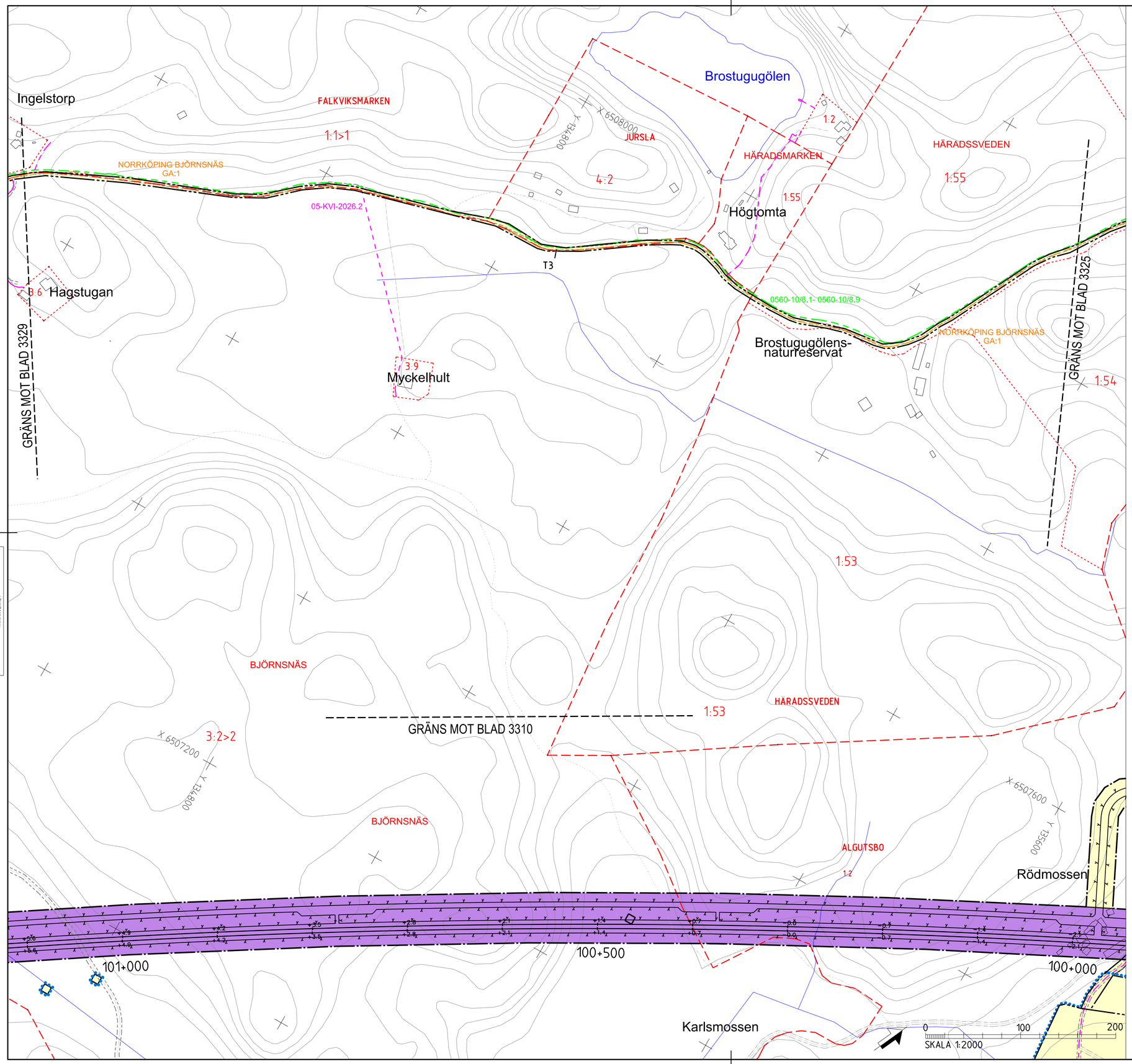

Denna ritning är Trafikverkets egendom. Allt obehörigt begagnande av ritningen beivras enligt lag.
TRAFIKVERKET

TECKENFÖRKLARING

DATUM GRUNDKARTA: 2022-03-30
DATUM FASTIGHETSKARTA:2023-04-11
KOORDINATSYSTEM:SWEREF 99 16 30, RH2000

MARKANSPRÅK

GRÄNS MOT ANSLUTANDE JÄRNVÄGSPLAN
GRÄNS FÖR VÄGOMRÅDE, GRÄNS FÖR JÄRNVÄGSMARK
AVGRÄNSNING MELLAN OLIKA TYPER AV MARKANSPRÅK

J/Jt — (J) NY JÄRNVÄGSMARK MED ÄGANDERÄTT
(Jt) NY JÄRNVÄGSMARK MED ÄGANDERÄTT, 3D-FASTIGHET

Js — NY JÄRNVÄGSMARK MED SERVITUTSRÄTT

J,Vi/Js,Vi — NY JÄRNVÄGSMARK MED ÄGANDERÄTT ALTERNATIVT SERVITUTSRÄTT OCH NYTT VÄGOMRÅDE MED INSKRÄNKT VÄGRÄTT

V — NYTT VÄGOMRÅDE MED VÄGRÄTT

T — TILLFÄLLIG NYTTJANDERÄTT I X ÅR FRÅN BYGGSTART

Js1 - SERVICEVÄG
Js3 - EL- OCH VENTILATIONSANLÄGGNINGAR
Js4 - NY JÄRNVÄGSMARK MED SERVITUTSRÄTT FÖR GRUNDKONSTRUKTIONER
Js8 - TRÄDSÄKRING (SERVITUTET OMFATTAR ÄVEN RÄTT ATT UTANFÖR MARKERAT OMRÅDE AVVERKA DE TRÄD SOM KAN RISKERA JÄRNVÄGENS DRIFT)
Js10 - JÄRNVÄGSBRO
Js11 - AVVATTNINGSANLÄGGNINGAR: DIKEN, DAMMAR/MAGASIN, OCH LEDNINGAR
T1 - ETABLERING, 6 ÅR
T2 - UPPLAG, 10 ÅR
T3 - ARBETS- OCH TRANSPORTVÄG MED TILLGÄNGLIGHET FÖR ALLMÄNHET, 10 ÅR
T5 - TILLFÄLLIGA TRAFIKANORDNINGAR, 6 ÅR
T6 - GRUNDVATTENRÖR, 10 ÅR
T7 - ANLÄGGNINGSARBETEN, 6 ÅR
T8 - ARBETS- OCH TRANSPORTVÄG UTAN TILLGÄNGLIGHET FÖR ALLMÄNHET, 10 ÅR
T9 - ETABLERING, 10 ÅR
T10 - FÖRDRÖJNINGSDAMM, 10 ÅR

NYA ANLÄGGNINGAR

+YY.Ym / YYY+YYY — NY JÄRNVÄG, SPÅRMITT MED LÄNGDMÄTNINGSSTRECK OCH HÖJDSÄTTNING

YYY/YYY / +YY.Y m — NY VÄG, VÄGBANEKANTER MED LÄNGDMÄTNINGSSTRECK OCH HÖJDSÄTTNING

STÄNGSEL, 2,5 M ÖVER MARKYTA, HUVUDSAKLIG PLACERING

PROJEKTERAD BERGSKONTUR

SKYDDSÅTGÄRDER OCH FÖRSIKTIGHETSMÅTT

Sk - MARKERING ELLER AVGRÄNSNING AV SKYDDSÅTGÄRDER

Sk2 - BULLERSKYDDSSKÄRM, HÖJD +XX m ÖVER RÄLSÖVERKANT
Sk5 - ERBJUDANDE OM FASTIGHETSNÄRA BULLERSKYDD, FASADÅTGÄRD
Sk6 - ERBJUDANDE OM FASTIGHETSNÄRA BULLERSKYDD, BULLERSKYDDAD UTEPLATS
Sk7 - PASSAGEMÖJLIGHET OCH SKYDD FÖR MEDELSTORA DÄGGDJUR
Sk8 - SVÄMPLAN, FÖR NATURLIGIG FUNKTION OCH GOD EKOLOGISK STATUS

VERKSAMHETER/ÅTGÄRDER SOM UNDANTAS FRÅN FÖRBUD ENLIGT MILJÖBALKEN

Förbuden som avser verksamhet eller åtgärd inom generellt biotopskyddsområde (7:11 2 st. Miljöbalken) gäller inte byggande av allmän väg/järnväg.

Förbuden mot åtgärder inom strandskyddsområde (7:15 Miljöbalken) gäller inte byggande av allmän väg/järnväg.
Skyldigheten att göra anmälan för samråd enligt 12:6 Miljöbalken gäller inte för de verksamheter och åtgärder som behövs för att bygga vägen/järnvägen och som fastställs och ingår i vägområde för allmän väg/järnvägsmark eller område för tillfällig nyttjanderätt.

MARKERING ELLER AVGRÄNSNING AV GENERELLT BIOTOPSKYDD

MARKERING ELLER AVGRÄNSNING AV STRANDSKYDD

SÄRSKILDA BESLUT SOM TAS I SAMBAND MED FASTSTÄLLELSE AV JÄRNVÄGSPLAN

INDRAGNING AV VÄG FRÅN ALLMÄNT UNDERHÅLL

ÅTGÄRDER SOM UNDANTAS FRÅN KRAV PÅ BYGGLOV

B1 - BYGGLOV KRÄVS INTE FÖR BULLERSKYDDSSKÄRM

AVGRÄNSNING AV OMRÅDE DÄR VISSA ÅTGÄRDER UNDANTAS FRÅN KRAV PÅ BYGGLOV

ÖVRIGA BETECKNINGAR PÅ PLANKARTAN

TRAFIKVERKETS FASTIGHET FÖR JÄRNVÄGSÄNDAMÅL
TRAKTGRÄNS
FASTIGHETSGRÄNS
KOMMUNGRÄNS
VÄGKANT
SPÅR
BÄCK, DIKE
HÖJDKURVA, EKVIDISTANS 5 METER
LEDNINGSRÄTT
SERVITUT
GEMENSAMHETSANLÄGGNING

ORIENTERINGSFIGUR MED BLADNUMMER

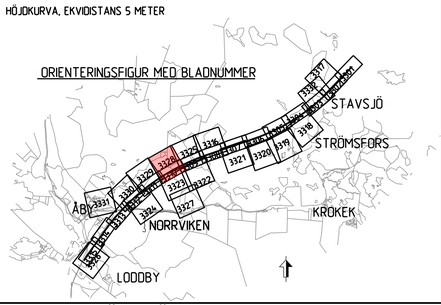

TYP AV PLAN: JÄRNVÄGSPLAN

LEVERANTÖR: SWECO, Tel 08-695 60 00, www.sweco.se	AVDELNING	LEVERANS/ÄNDRINGS-PM	TEKNIKOMRÅDE
	UPPDRAGSNUMMER: 30000904-004	KONSTRUKTIONSNUMMER	GRANSKNINGSSTATUS / SYFTE
TRAFIKVERKET	OSTLÄNKEN MARKANSPRÅK STAVSJÖ-LODDBY		HANDLINGSTYP: GRANSKNINGSHANDLING ANLÄGGNINGSTYP
SKAPAD AV: SWECO/SEALKH			KILOMETER+METER: 100 +0 -101 +0 / BANDEL: 506
GRANSKAD AV: SWECO/SEKARH	PLANKARTA (BSAB 00, 01, 10GR)		RITNINGSNUMMER PROJEKT: OLP2-10GR-111-21-100_101
GODKÄND AV: SWECO/SECUML / DATUM: 2023-05-15	SKALA: 1:2000 / FORMAT: A1	RITNINGSNUMMER FÖRVALTNING	BLAD: 3328 / NÄSTA BLAD: 3329 / ÄNDR.: _

ida_itemname plottime ida_username

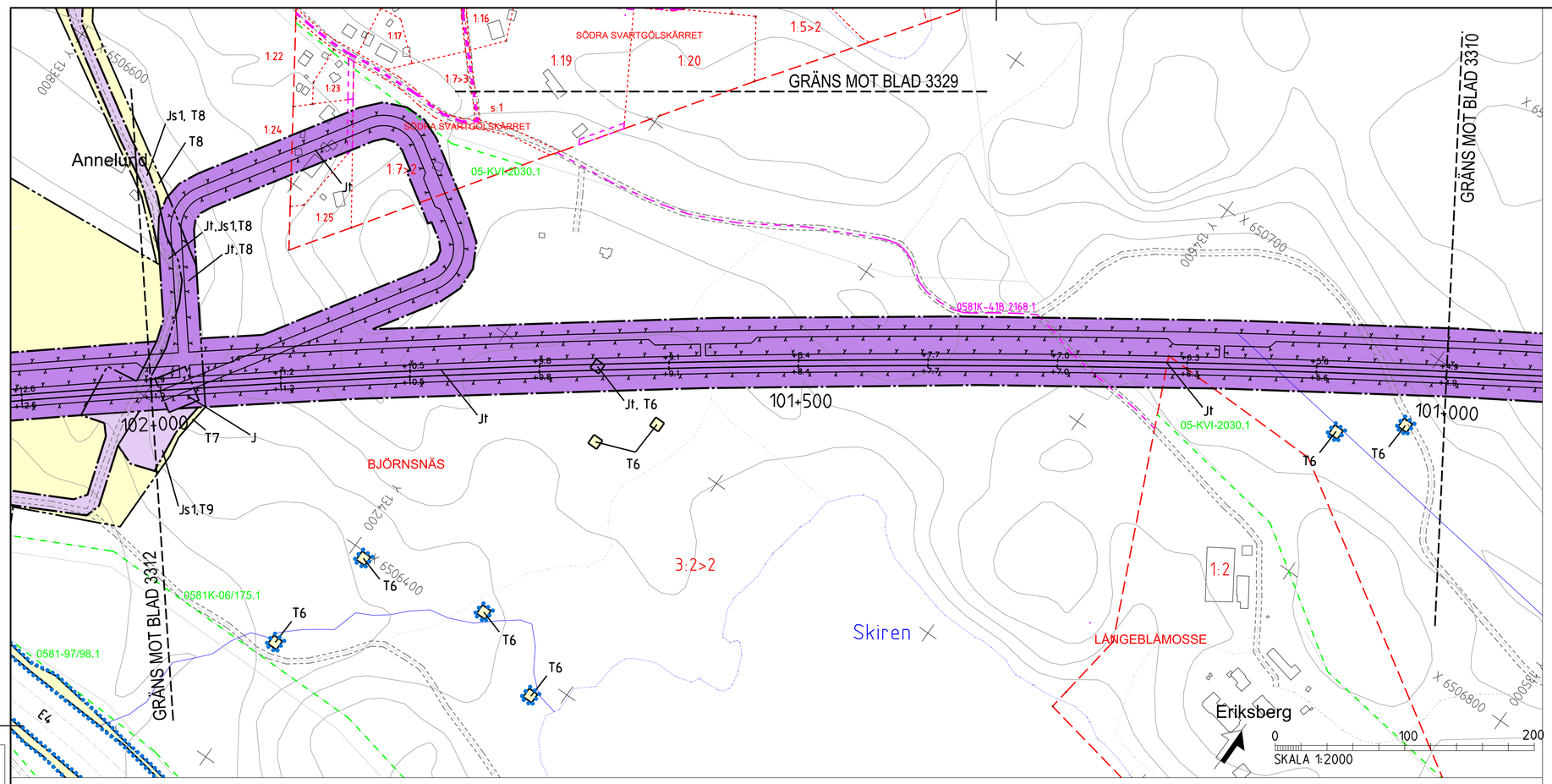

BETECKNINGAR I PROFIL

SPÅR (RÖK)
BEFINTLIG MARKNIVÅ I PROFILLINJEN
BEDÖMD BERGNIVÅ

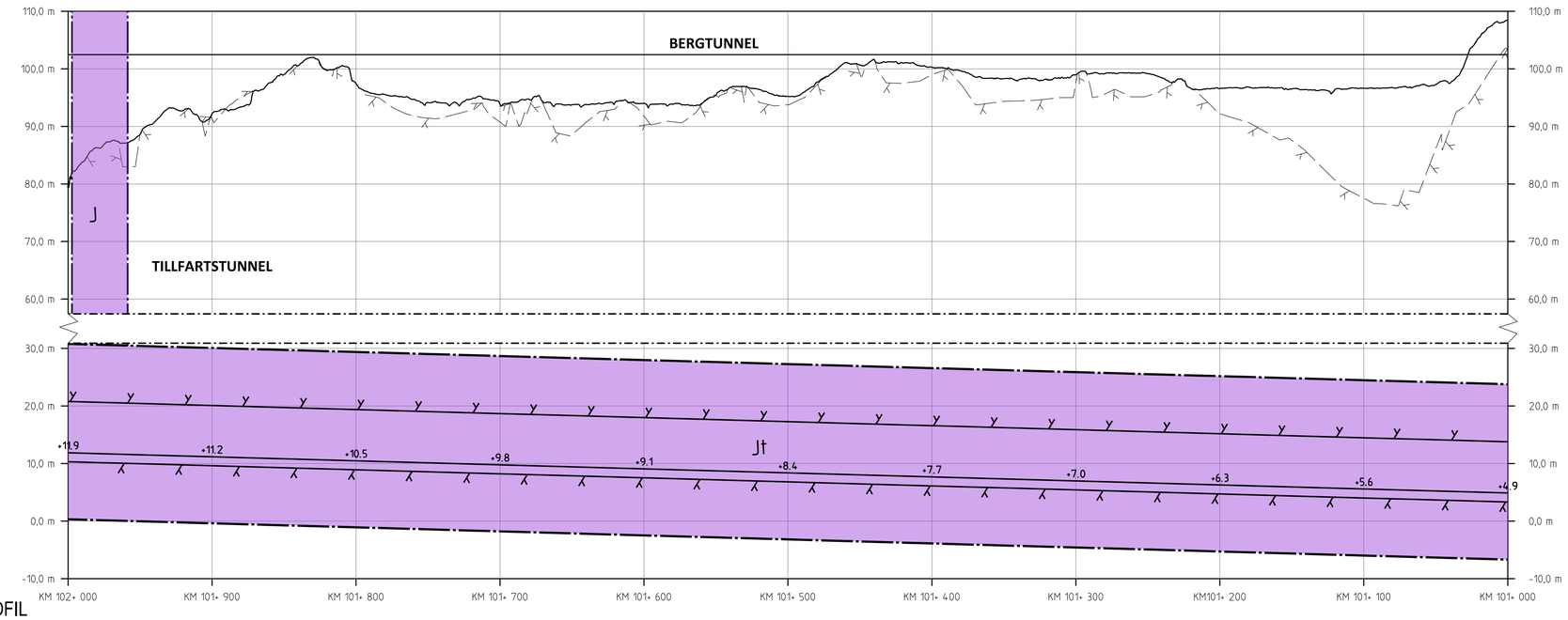

PROFIL

SPÅRPROFIL LÄNGS NEDSPÅRET (ÖSTLIGA SPÅRET)

TECKENFÖRKLARING

DATUM GRUNDKARTA: 2022-03-30
DATUM FASTIGHETSKARTA:2023-04-11
KOORDINATSYSTEM:SWEREF 99 16 30, RH2000

MARKANSPRÅK

GRÄNS MOT ANSLUTANDE JÄRNVÄGSPLAN
GRÄNS FÖR VÄGOMRÅDE, GRÄNS FÖR JÄRNVÄGSMARK
AVGRÄNSNING MELLAN OLIKA TYPER AV MARKANSPRÅK

J/Jt — (J) NY JÄRNVÄGSMARK MED ÄGANDERÄTT (Jt) NY JÄRNVÄGSMARK MED ÄGANDERÄTT, 3D-FASTIGHET
Js — NY JÄRNVÄGSMARK MED SERVITUTSRÄTT
J,Vi/Js,Vi — NY JÄRNVÄGSMARK MED ÄGANDERÄTT ALTERNATIVT SERVITUTSRÄTT OCH NYTT VÄGOMRÅDE MED INSKRÄNKT VÄGRÄTT
V — NYTT VÄGOMRÅDE MED VÄGRÄTT
T — TILLFÄLLIG NYTTJANDERÄTT I X ÅR FRÅN BYGGSTART

Js1 - SERVICEVÄG
Js3 - EL- OCH VENTILATIONSANLÄGGNINGAR
Js4 - NY JÄRNVÄGSMARK MED SERVITUTSRÄTT FÖR GRUNDKONSTRUKTIONER
Js8 - TRÄDSÅKRING (SERVITUTET OMFATTAR ÄVEN RÄTT ATT UTANFÖR MARKERAT OMRÅDE AVVERKA DE TRÄD SOM KAN RISKERA JÄRNVÄGENS DRIFT)
Js10 - JÄRNVÄGSBRO
Js11 - AVVATTNINGSANLÄGGNINGAR: DIKEN, DAMMAR/MAGASIN, OCH LEDNINGAR
T1 - ETABLERING, 6 ÅR
T2 - UPPLAG, 10 ÅR
T3 - ARBETS- OCH TRANSPORTVÄG MED TILLGÄNGLIGHET FÖR ALLMÄNHET, 10 ÅR
T5 - TILLFÄLLIGA TRAFIKANORDNINGAR, 6 ÅR
T6 - GRUNDVATTENRÖR, 10 ÅR
T7 - ANLÄGGNINGSARBETEN, 6 ÅR
T8 - ARBETS- OCH TRANSPORTVÄG UTAN TILLGÄNGLIGHET FÖR ALLMÄNHET, 10 ÅR
T9 - ETABLERING, 10 ÅR
T10 - FÖRORENINGSDAMM, 10 ÅR

NYA ANLÄGGNINGAR

•YY,Ym / YYY•YYY — NY JÄRNVÄG, SPÅRMITT MED LÄNGDMÄTNINGSSTRECK OCH HÖJDSÄTTNING
YYY/YYY / •YY,Y m — NY VÄG, VÄGBANEKANTER MED LÄNGDMÄTNINGSSTRECK OCH HÖJDSÄTTNING
STÄNGSEL, 2,5 M ÖVER MARKYTA, HUVUDSAKLIG PLACERING
PROJEKTERAD BERGSKONTUR

SKYDDSÅTGÄRDER OCH FÖRSIKTIGHETSMÅTT

Sk - MARKERING ELLER AVGRÄNSNING AV SKYDDSÅTGÄRDER
Sk2 - BULLERSKYDDSSKÄRM, HÖJD +XX m ÖVER RÄLSÖVERKANT
Sk5 - ERBJUDANDE OM FASTIGHETSNÄRA BULLERSKYDD, FASADÅTGÄRD
Sk6 - ERBJUDANDE OM FASTIGHETSNÄRA BULLERSKYDD, BULLERSKYDDAD UTEPLATS
Sk7 - PASSAGEMÖJLIGHET OCH SKYDD FÖR MEDELSTORA DÄGGDJUR
Sk8 - SVÄMPLAN, FÖR NATURLIGIG FUNKTION OCH GOD EKOLOGISK STATUS

VERKSAMHETER/ÅTGÄRDER SOM UNDANTAS FRÅN FÖRBUD ENLIGT MILJÖBALKEN

Förbuden som avser verksamhet eller åtgärd inom generellt biotopskyddsområde (7:11 2 st. Miljöbalken) gäller inte byggande av allmän väg/järnväg.

Förbuden mot åtgärder inom strandskyddsområde (7:15 Miljöbalken) gäller inte byggande av allmän väg/järnväg.
Skyldigheten att göra anmälan för samråd enligt 12:6 Miljöbalken gäller inte för de verksamheter och åtgärder som behövs för att bygga vägen/järnvägen och som fastställs och ingår i vägområde för allmän väg/järnvägsmark eller område för tillfällig nyttjanderätt.

MARKERING ELLER AVGRÄNSNING AV GENERELLT BIOTOPSKYDD
MARKERING ELLER AVGRÄNSNING AV STRANDSKYDD

SÄRSKILDA BESLUT SOM TAS I SAMBAND MED FASTSTÄLLELSE AV JÄRNVÄGSPLAN

INDRAGNING AV VÄG FRÅN ALLMÄNT UNDERHÅLL

ÅTGÄRDER SOM UNDANTAS FRÅN KRAV PÅ BYGGLOV

B1 - BYGGLOV KRÄVS INTE FÖR BULLERSKYDDSSKÄRM
AVGRÄNSNING AV OMRÅDE DÄR VISSA ÅTGÄRDER UNDANTAS FRÅN KRAV PÅ BYGGLOV

ÖVRIGA BETECKNINGAR PÅ PLANKARTAN

TRAFIKVERKETS FASTIGHET FÖR JÄRNVÄGSÄNDAMÅL
TRAKTGRÄNS
FASTIGHETSGRÄNS
KOMMUNGRÄNS
VÄGKANT
SPÅR
BÄCK, DIKE
HÖJDKURVA, EKVIDISTANS 5 METER
LEDNINGSRÄTT
SERVITUT
GEMENSAMHETSANLÄGGNING

ORIENTERINGSFIGUR MED BLADNUMMER

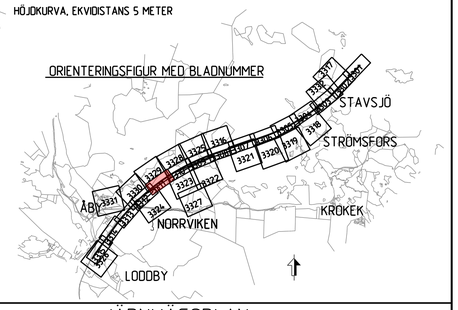

TYP AV PLAN: JÄRNVÄGSPLAN			
LEVERANTÖR: SWECO, Tel 08-695 60 00, www.sweco.se	AVDELNING	LEVERANS/ÄNDRINGS-PM	TEKNIKOMRÅDE
	UPPDRAGSNUMMER: 30000904-004	KONSTRUKTIONSNUMMER	GRANSKNINGSSTATUS / SYFTE
TRAFIKVERKET	OSTLÄNKEN MARKANSPRÅK STAVSJÖ-LODDBY		HANDLINGSTYP: GRANSKNINGSHANDLING ANLÄGGNINGSTYP
SKAPAD AV: SWECO/SEALKH			KILOMETER+METER: 101 +0 -102 +0 / BANDEL: 506
GRANSKAD AV: SWECO/SEKARH	PLANKARTA (BSAB 00, 01, 10GR)		RITNINGSNUMMER PROJEKT: OLP2-10GR-111-21-101_102
GODKÄND AV: SWECO/SECUML / DATUM: 2023-05-15	SKALA: 1:2000 / FORMAT: A1	RITNINGSNUMMER FÖRVALTNING	BLAD: 3311 / NÄSTA BLAD: 3312 / ÄNDR.

idg_...filename plottime idg_...username

Denna ritning är Trafikverkets egendom. Allt obehörigt begagnande av ritningen beivras enligt lag.
TRAFIKVERKET

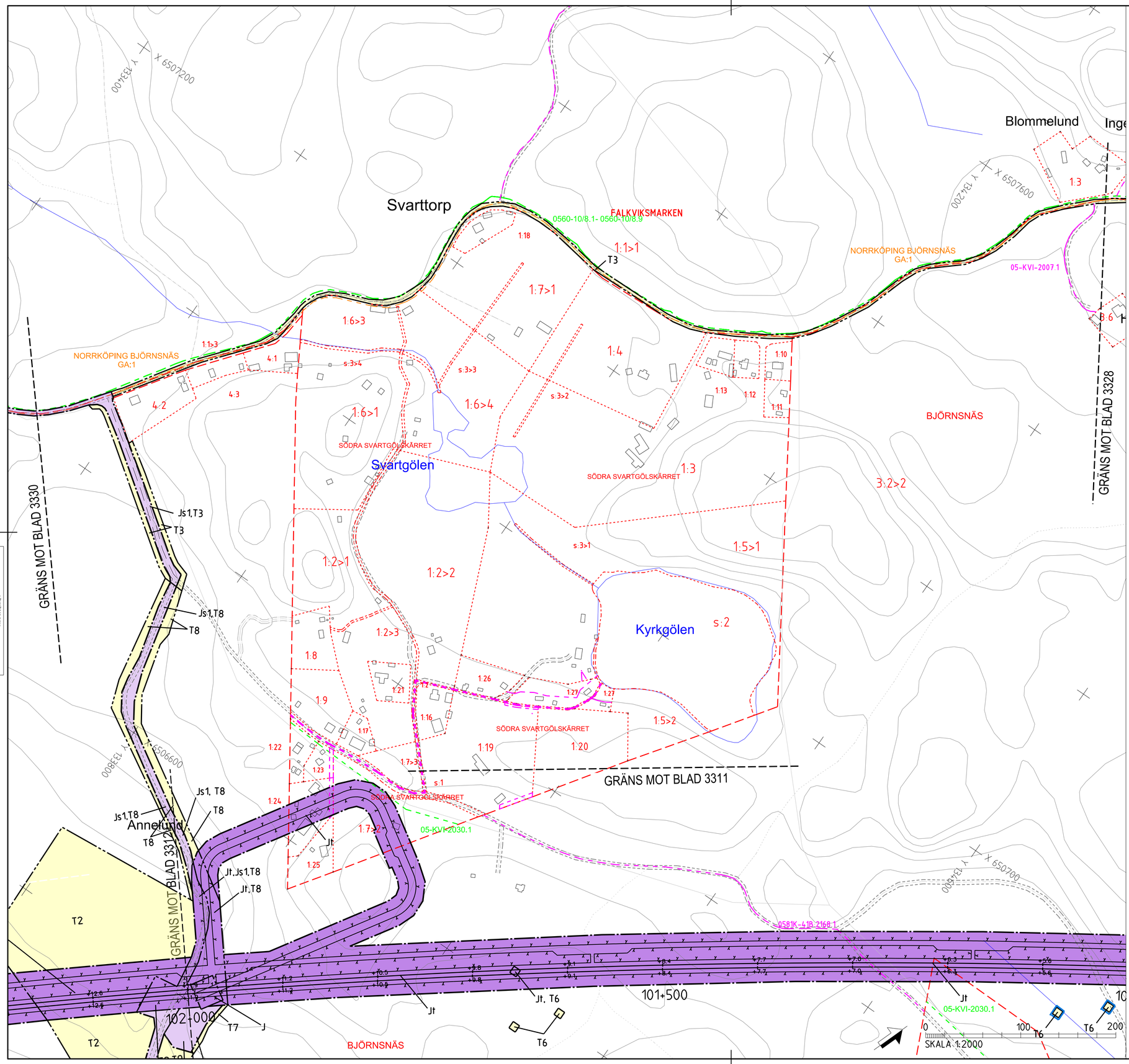

Genom rotning av Trafikverkets egendom. Allt obehörigt begängande av rotningen beivras enligt lag.
TRAFIKVERKET

TECKENFÖRKLARING

DATUM GRUNDKARTA: 2022-03-30
DATUM FASTIGHETSKARTA:2023-04-11
KOORDINATSYSTEM:SWEREF 99 16 30, RH2000

MARKANSPRÅK

GRÄNS MOT ANSLUTANDE JÄRNVÄGSPLAN
GRÄNS FÖR VÄGOMRÅDE, GRÄNS FÖR JÄRNVÄGSMARK
AVGRÄNSNING MELLAN OLIKA TYPER AV MARKANSPRÅK

J/Jt — (J) NY JÄRNVÄGSMARK MED ÄGANDERÄTT (Jt) NY JÄRNVÄGSMARK MED ÄGANDERÄTT, 3D-FASTIGHET
Js — NY JÄRNVÄGSMARK MED SERVITUTSRÄTT
J,Vi/Js,Vi — NY JÄRNVÄGSMARK MED ÄGANDERÄTT ALTERNATIVT SERVITUTSRÄTT OCH NYTT VÄGOMRÅDE MED INSKRÄNKT VÄGRÄTT
V — NYTT VÄGOMRÅDE MED VÄGRÄTT
T — TILLFÄLLIG NYTTJANDERÄTT I X ÅR FRÅN BYGGSTART

Js1 - SERVICEVÄG
Js3 - EL- OCH VENTILATIONSANLÄGGNINGAR
Js4 - NY JÄRNVÄGSMARK MED SERVITUTSRÄTT FÖR GRUNDKONSTRUKTIONER
Js8 - TRÄDSÅKRING (SERVITUTET OMFATTAR ÄVEN RÄTT ATT UTANFÖR MARKERAT OMRÅDE AVVERKA DE TRÄD SOM KAN RISKERA JÄRNVÄGENS DRIFT)
Js10 - JÄRNVÄGSBRO
Js11 - AVVATTNINGSANLÄGGNINGAR: DIKEN, DAMMAR/MAGASIN, OCH LEDNINGAR
T1 - ETABLERING, 6 ÅR
T2 - UPPLAG, 10 ÅR
T3 - ARBETS- OCH TRANSPORTVÄG MED TILLGÄNGLIGHET FÖR ALLMÄNHET, 10 ÅR
T5 - TILLFÄLLIGA TRAFIKANORDNINGAR, 6 ÅR
T6 - GRUNDVATTENRÖR, 10 ÅR
T7 - ANLÄGGNINGSARBETEN, 6 ÅR
T8 - ARBETS- OCH TRANSPORTVÄG UTAN TILLGÄNGLIGHET FÖR ALLMÄNHET, 10 ÅR
T9 - ETABLERING, 10 ÅR
T10 - FÖRORENINGSDAMM, 10 ÅR

NYA ANLÄGGNINGAR

+YY.Ym / YYY+YYY — NY JÄRNVÄG, SPÅRMITT MED LÄNGDMÄTNINGSSTRECK OCH HÖJDSÄTTNING
YYY/YYY / +YY.Y m — NY VÄG, VÄGBANEKANTER MED LÄNGDMÄTNINGSSTRECK OCH HÖJDSÄTTNING
STÄNGSEL, 2,5 M ÖVER MARKYTA, HUVUDSAKLIG PLACERING
PROJEKTERAD BERGSKONTUR

SKYDDSÅTGÄRDER OCH FÖRSIKTIGHETSMÅTT

Sk - MARKERING ELLER AVGRÄNSNING AV SKYDDSÅTGÄRDER
Sk2 - BULLERSKYDDSSKÄRM, HÖJD +XX m ÖVER RÄLSÖVERKANT
Sk5 - ERBJUDANDE OM FASTIGHETSNÄRA BULLERSKYDD, FASADÅTGÄRD
Sk6 - ERBJUDANDE OM FASTIGHETSNÄRA BULLERSKYDD, BULLERSKYDDAD UTEPLATS
Sk7 - PASSAGEMÖJLIGHET OCH SKYDD FÖR MEDELSTORA DÄGGDJUR
Sk8 - SVÄMPLAN, FÖR NATURLIGIG FUNKTION OCH GOD EKOLOGISK STATUS

VERKSAMHETER/ÅTGÄRDER SOM UNDANTAS FRÅN FÖRBUD ENLIGT MILJÖBALKEN

Förbuden som avser verksamhet eller åtgärd inom generellt biotopskyddsområde (7:11 2 st. Miljöbalken) gäller inte byggande av allmän väg/järnväg.

Förbuden mot åtgärder inom strandskyddsområde (7:15 Miljöbalken) gäller inte byggande av allmän väg/järnväg.
Skyldigheten att göra anmälan för samråd enligt 12:6 Miljöbalken gäller inte för de verksamheter och åtgärder som behövs för att bygga vägen/järnvägen och som fastställs och ingår i vägområde för allmän väg/järnvägsmark eller område för tillfällig nyttjanderätt.

MARKERING ELLER AVGRÄNSNING AV GENERELLT BIOTOPSKYDD

MARKERING ELLER AVGRÄNSNING AV STRANDSKYDD

SÄRSKILDA BESLUT SOM TAS I SAMBAND MED FASTSTÄLLELSE AV JÄRNVÄGSPLAN

INDRAGNING AV VÄG FRÅN ALLMÄNT UNDERHÅLL

ÅTGÄRDER SOM UNDANTAS FRÅN KRAV PÅ BYGGLOV

B1 - BYGGLOV KRÄVS INTE FÖR BULLERSKYDDSSKÄRM

AVGRÄNSNING AV OMRÅDE DÄR VISSA ÅTGÄRDER UNDANTAS FRÅN KRAV PÅ BYGGLOV

ÖVRIGA BETECKNINGAR PÅ PLANKARTAN

TRAFIKVERKETS FASTIGHET FÖR JÄRNVÄGSÄNDAMÅL
TRAKTGRÄNS
FASTIGHETSGRÄNS
KOMMUNGRÄNS
VÄGKANT
SPÅR
BÄCK, DIKE
HÖJDKURVA, EKVIDISTANS 5 METER
LEDNINGSRÄTT
SERVITUT
GEMENSAMHETSANLÄGGNING

ORIENTERINGSFIGUR MED BLADNUMMER

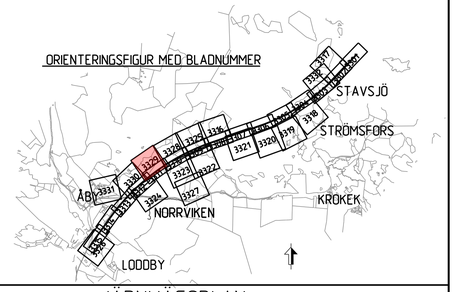

TYP AV PLAN: JÄRNVÄGSPLAN

LEVERANTÖR: SWECO, Tel 08-695 60 00, www.sweco.se	AVDELNING	LEVERANS/ÄNDRINGS-PM	TEKNIKOMRÅDE
	UPPDRAGSNUMMER: 30000904-004	KONSTRUKTIONSNUMMER	GRANSKNINGSSTATUS / SYFTE
TRAFIKVERKET	OSTLÄNKEN MARKANSPRÅK STAVSJÖ-LODDBY PLANKARTA (BSAB 00, 01, 10GR)		HANDLINGSTYP: GRANSKNINGSHANDLING ANLÄGGNINGSTYP
SKAPAD AV: SWECO/SEALKH			KILOMETER+METER: 101 +0 -102 +0 / BANDEL: 506
GRANSKAD AV: SWECO/SEKARH			RITNINGSNUMMER PROJEKT: OLP2-10GR-111-21-101_102
GODKÄND AV: SWECO/SECUML	DATUM: 2023-05-15	SKALA: 1:2000 / FORMAT: A1	RITNINGSNUMMER FÖRVALTNING / BLAD: 3329 / NÄSTA BLAD: 3330 / ÄNDR.: _

ida_itemname plottime ida_username

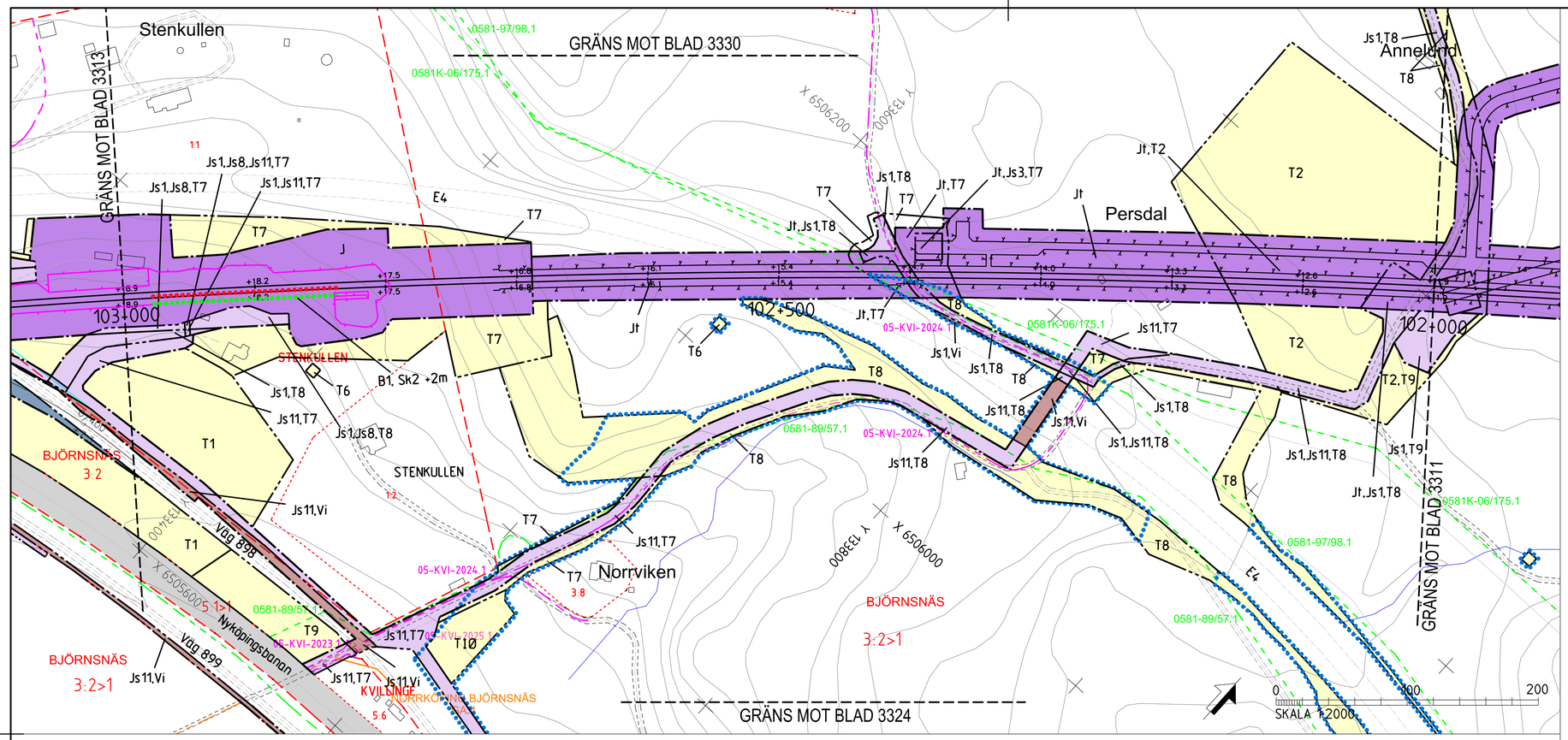

TECKENFÖRKLARING

DATUM GRUNDKARTA: 2022-03-30
DATUM FASTIGHETSKARTA:2023-04-11
KOORDINATSYSTEM:SWEREF 99 16 30, RH2000

MARKANSPRÅK

- GRÄNS MOT ANSLUTANDE JÄRNVÄGSPLAN
- GRÄNS FÖR VÄGOMRÅDE, GRÄNS FÖR JÄRNVÄGSMARK
- AVGRÄNSNING MELLAN OLIKA TYPER AV MARKANSPRÅK
- J/Jt — (J) NY JÄRNVÄGSMARK MED ÄGANDERÄTT (Jt) NY JÄRNVÄGSMARK MED ÄGANDERÄTT, 3D-FASTIGHET
- Js — NY JÄRNVÄGSMARK MED SERVITUTSRÄTT
- J,Vi/Js,Vi — NY JÄRNVÄGSMARK MED ÄGANDERÄTT ALTERNATIVT SERVITUTSRÄTT OCH NYTT VÄGOMRÅDE MED INSKRÄNKT VÄGRÄTT
- V — NYTT VÄGOMRÅDE MED VÄGRÄTT
- T — TILLFÄLLIG NYTTJANDERÄTT I X ÅR FRÅN BYGGSTART

Js1 - SERVICEVÄG
Js3 - EL- OCH VENTILATIONSANLÄGGNINGAR
Js4 - NY JÄRNVÄGSMARK MED SERVITUTSRÄTT FÖR GRUNDKONSTRUKTIONER
Js8 - TRÄDSÄKRING (SERVITUTET OMFATTAR ÄVEN RÄTT ATT UTANFÖR MARKERAT OMRÅDE AVVERKA DE TRÄD SOM KAN RISKERA JÄRNVÄGENS DRIFT)
Js10 - JÄRNVÄGSBRO
Js11 - AVVATTNINGSANLÄGGNINGAR: DIKEN, DAMMAR/MAGASIN, OCH LEDNINGAR
T1 - ETABLERING, 6 ÅR
T2 - UPPLAG, 10 ÅR
T3 - ARBETS- OCH TRANSPORTVÄG MED TILLGÄNGLIGHET FÖR ALLMÄNHET, 10 ÅR
T5 - TILLFÄLLIGA TRAFIKANORDNINGAR, 6 ÅR
T6 - GRUNDVATTENRÖR, 10 ÅR
T7 - ANLÄGGNINGSARBETEN, 6 ÅR
T8 - ARBETS- OCH TRANSPORTVÄG UTAN TILLGÄNGLIGHET FÖR ALLMÄNHET, 10 ÅR
T9 - ETABLERING, 10 ÅR
T10 - FÖRORENINGSDAMM, 10 ÅR

NYA ANLÄGGNINGAR

- +YY,Ym / YYY+YYY — NY JÄRNVÄG, SPÅRMITT MED LÄNGDMÄTNINGSSTRECK OCH HÖJDSÄTTNING
- YYY/YYY / +YY,Y m — NY VÄG, VÄGBANEKANTER MED LÄNGDMÄTNINGSSTRECK OCH HÖJDSÄTTNING
- STÄNGSEL, 2,5 M ÖVER MARKYTA, HUVUDSAKLIG PLACERING
- PROJEKTERAD BERGSKONTUR

SKYDDSÅTGÄRDER OCH FÖRSIKTIGHETSMÅTT

Sk - MARKERING ELLER AVGRÄNSNING AV SKYDDSÅTGÄRDER
Sk2 - BULLERSKYDDSSKÄRM, HÖJD +XX m ÖVER RÄLSÖVERKANT
Sk5 - ERBJUDANDE OM FASTIGHETSNÄRA BULLERSKYDD, FASADÅTGÄRD
Sk6 - ERBJUDANDE OM FASTIGHETSNÄRA BULLERSKYDD, BULLERSKYDDAD UTEPLATS
Sk7 - PASSAGEMÖJLIGHET OCH SKYDD FÖR MEDELSTORA DÄGGDJUR
Sk8 - SVÄMPLAN, FÖR NATURLIGIG FUNKTION OCH GOD EKOLOGISK STATUS

VERKSAMHETER/ÅTGÄRDER SOM UNDANTAS FRÅN FÖRBUD ENLIGT MILJÖBALKEN

Förbuden som avser verksamhet eller åtgärd inom generellt biotopskyddsområde (7:11 2 st. Miljöbalken) gäller inte byggande av allmän väg/järnväg.

Förbuden mot åtgärder inom strandskyddsområde (7:15 Miljöbalken) gäller inte byggande av allmän väg/järnväg.
Skyldigheten att göra anmälan för samråd enligt 12:6 Miljöbalken gäller inte för de verksamheter och åtgärder som behövs för att bygga vägen/järnvägen och som fastställs och ingår i vägområde för allmän väg/järnvägsmark eller område för tillfällig nyttjanderätt.

MARKERING ELLER AVGRÄNSNING AV GENERELLT BIOTOPSKYDD

MARKERING ELLER AVGRÄNSNING AV STRANDSKYDD

SÄRSKILDA BESLUT SOM TAS I SAMBAND MED FASTSTÄLLELSE AV JÄRNVÄGSPLAN

INDRAGNING AV VÄG FRÅN ALLMÄNT UNDERHÅLL

ÅTGÄRDER SOM UNDANTAS FRÅN KRAV PÅ BYGGLOV

B1 - BYGGLOV KRÄVS INTE FÖR BULLERSKYDDSSKÄRM

AVGRÄNSNING AV OMRÅDE DÄR VISSA ÅTGÄRDER UNDANTAS FRÅN KRAV PÅ BYGGLOV

ÖVRIGA BETECKNINGAR PÅ PLANKARTAN

- TRAFIKVERKETS FASTIGHET FÖR JÄRNVÄGSÄNDAMÅL
- TRAKTGRÄNS
- FASTIGHETSGRÄNS
- KOMMUNGRÄNS
- VÄGKANT
- SPÅR
- BÄCK, DIKE
- HÖJDKURVA, EKVIDISTANS 5 METER
- LEDNINGSRÄTT
- SERVITUT
- GEMENSAMHETSANLÄGGNING

ORIENTERINGSFIGUR MED BLADNUMMER

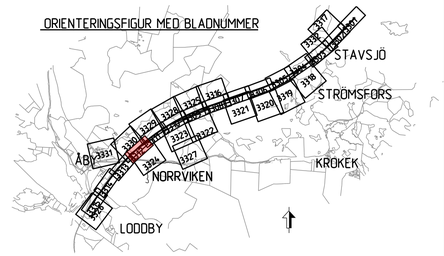

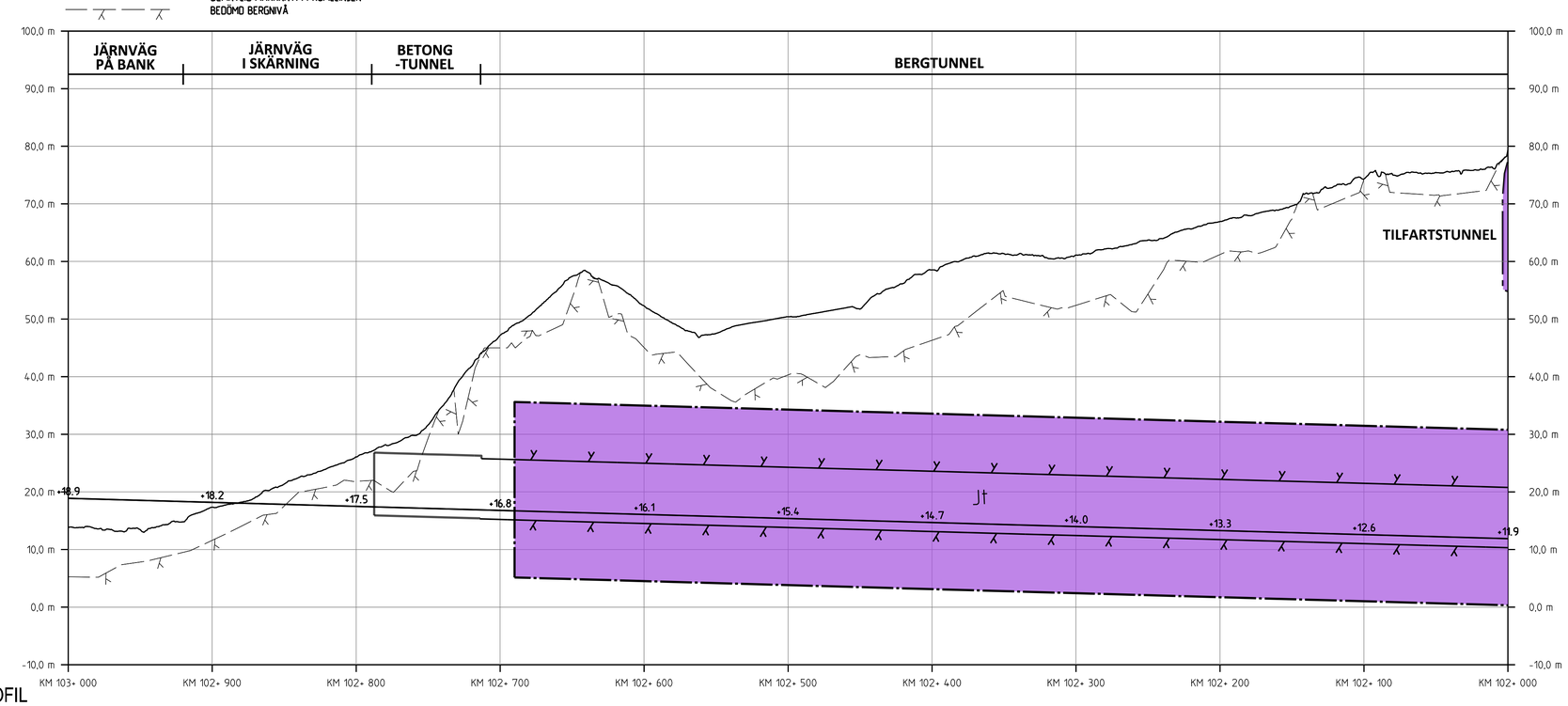

PROFIL

SPÅRPROFIL LÄNGS NEDSPÅRET (ÖSTLIGA SPÅRET)

Denna ritning är Trafikverkets egendom. Allt obehörigt begagnande av ritningen beivras enligt lag.
TRAFIKVERKET

TYP AV PLAN: JÄRNVÄGSPLAN			
LEVERANTÖR: SWECO, Tel 08-695 60 00, www.sweco.se	AVDELNING	LEVERANS/ÄNDRINGS-PM	TEKNIKOMRÅDE
	UPPDRAGSNUMMER: 30000904-004	KONSTRUKTIONSNUMMER	GRANSKNINGSSTATUS / SYFTE
TRAFIKVERKET	OSTLÄNKEN MARKANSPRÅK STAVSJÖ-LODDBY		HANDLINGSTYP: GRANSKNINGSHANDLING ANLÄGGNINGSTYP
SKAPAD AV: SWECO/SEALKH			KILOMETER+METER: 102 +0 -103 +0 / BANDEL: 506
GRANSKAD AV: SWECO/SEKARH	PLANKARTA (BSAB 00, 01, 10GR)		RITNINGSNUMMER PROJEKT: OLP2-10GR-111-21-102_103
GODKÄND AV: SWECO/SECUML / DATUM: 2023-05-15	SKALA: 1:2000 / FORMAT: A1	RITNINGSNUMMER FÖRVALTNING	BLAD: 3312 / NÄSTA BLAD: 3313 / ÄNDR: _

idu_itemname plottime idu_username

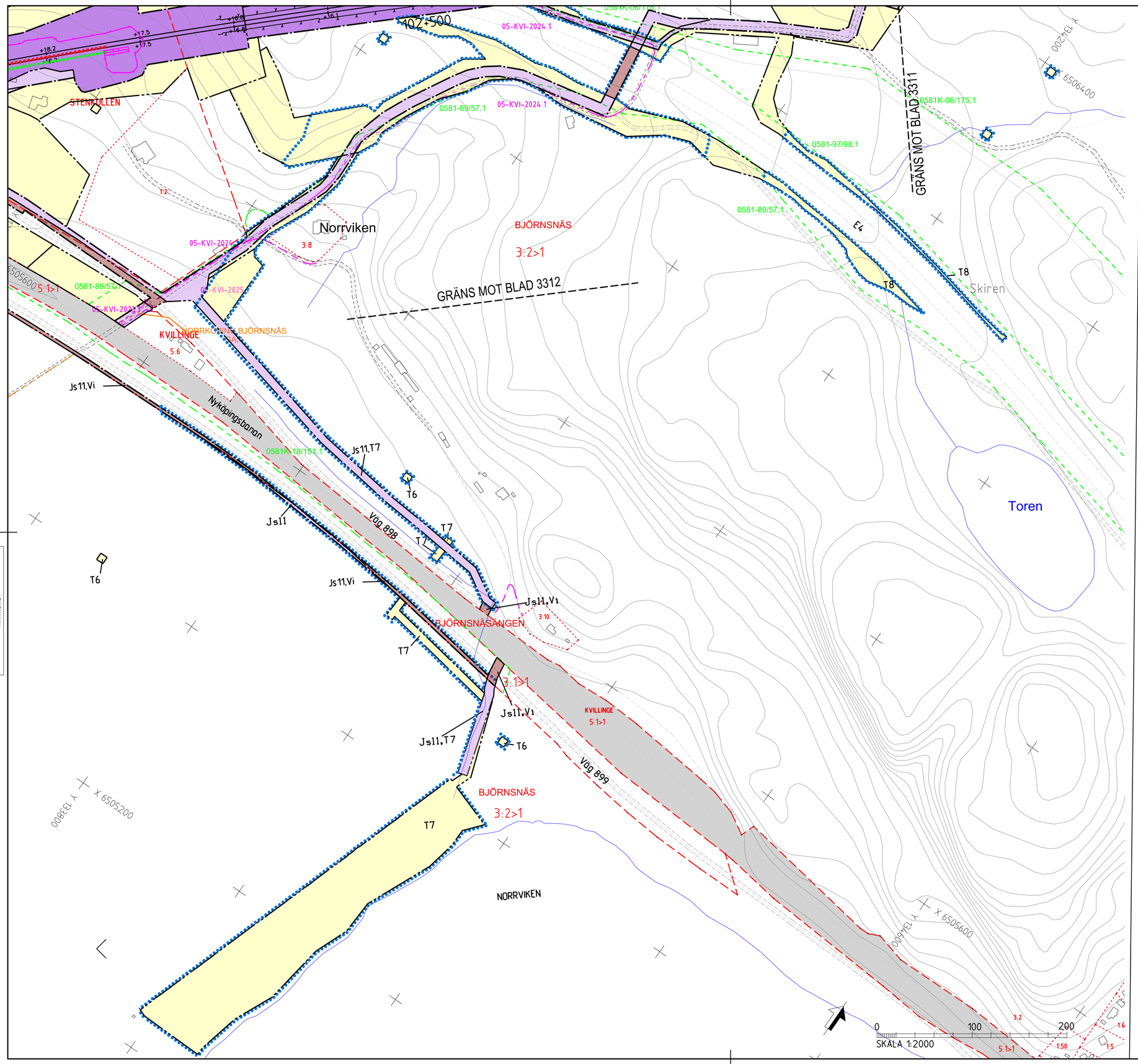

Denna ritning är Trafikverkets egendom. Allt obehörigt begagnande av ritningen beivras enligt lag.
TRAFIKVERKET

TECKENFÖRKLARING

DATUM GRUNDKARTA: 2022-03-30
DATUM FASTIGHETSKARTA: 2023-04-11
KOORDINATSYSTEM:SWEREF 99 16 30, RH2000

MARKANSPRÅK

GRÄNS MOT ANSLUTANDE JÄRNVÄGSPLAN
GRÄNS FÖR VÄGOMRÅDE, GRÄNS FÖR JÄRNVÄGSMARK
AVGRÄNSNING MELLAN OLIKA TYPER AV MARKANSPRÅK

J/ Jt — (J) NY JÄRNVÄGSMARK MED ÄGANDERÄTT
(Jt) NY JÄRNVÄGSMARK MED ÄGANDERÄTT, 3D-FASTIGHET
Js — NY JÄRNVÄGSMARK MED SERVITUTSRÄTT
J,Vi/ Js,Vi — NY JÄRNVÄGSMARK MED ÄGANDERÄTT ALTERNATIVT SERVITUTSRÄTT OCH NYTT VÄGOMRÅDE MED INSKRÄNKT VÄGRÄTT
V — NYTT VÄGOMRÅDE MED VÄGRÄTT
T — TILLFÄLLIG NYTTJANDERÄTT I X ÅR FRÅN BYGGSTART

Js1 - SERVICEVÄG
Js3 - EL- OCH VENTILATIONSANLÄGGNINGAR
Js4 - NY JÄRNVÄGSMARK MED SERVITUTSRÄTT FÖR GRUNDKONSTRUKTIONER
Js8 - TRÄDSÄKRING (SERVITUTET OMFATTAR ÄVEN RÄTT ATT UTANFÖR MARKERAT OMRÅDE AVVERKA DE TRÄD SOM KAN RISKERA JÄRNVÄGENS DRIFT)
Js10 - JÄRNVÄGSBRO
Js11 - AVVATTNINGSANLÄGGNINGAR: DIKEN, DAMMAR/MAGASIN, OCH LEDNINGAR
T1 - ETABLERING, 6 ÅR
T2 - UPPLAG, 10 ÅR
T3 - ARBETS- OCH TRANSPORTVÄG MED TILLGÄNGLIGHET FÖR ALLMÄNHET, 10 ÅR
T5 - TILLFÄLLIGA TRAFIKANORDNINGAR, 6 ÅR
T6 - GRUNDVATTENRÖR, 10 ÅR
T7 - ANLÄGGNINGSARBETEN, 6 ÅR
T8 - ARBETS- OCH TRANSPORTVÄG UTAN TILLGÄNGLIGHET FÖR ALLMÄNHET, 10 ÅR
T9 - ETABLERING, 10 ÅR
T10 - FÖRORENINGSDAMM, 10 ÅR

NYA ANLÄGGNINGAR

+YY.Ym / YYY+YYY — NY JÄRNVÄG, SPÅRMITT MED LÄNGDMÄTNINGSSTRECK OCH HÖJDSÄTTNING
YYY/YYY / +YY.Y m — NY VÄG, VÄGBANEKANTER MED LÄNGDMÄTNINGSSTRECK OCH HÖJDSÄTTNING
STÄNGSEL, 2,5 M ÖVER MARKYTA, HUVUDSAKLIG PLACERING
PROJEKTERAD BERGSKONTUR

SKYDDSÅTGÄRDER OCH FÖRSIKTIGHETSMÅTT

Sk - MARKERING ELLER AVGRÄNSNING AV SKYDDSÅTGÄRDER

Sk2 - BULLERSKYDDSSKÄRM, HÖJD +XX m ÖVER RÄLSÖVERKANT
Sk5 - ERBJUDANDE OM FASTIGHETSNÄRA BULLERSKYDD, FASADÅTGÄRD
Sk6 - ERBJUDANDE OM FASTIGHETSNÄRA BULLERSKYDD, BULLERSKYDDAD UTEPLATS
Sk7 - PASSAGEMÖJLIGHET OCH SKYDD FÖR MEDELSTORA DÄGGDJUR
Sk8 - SVÄMPLAN, FÖR NATURLIGIG FUNKTION OCH GOD EKOLOGISK STATUS

VERKSAMHETER/ÅTGÄRDER SOM UNDANTAS FRÅN FÖRBUD ENLIGT MILJÖBALKEN

Förbuden som avser verksamhet eller åtgärd inom generellt biotopskyddsområde (7:11 2 st. Miljöbalken) gäller inte byggande av allmän väg/järnväg.

Förbuden mot åtgärder inom strandskyddsområde (7:15 Miljöbalken) gäller inte byggande av allmän väg/järnväg.
Skyldigheten att göra anmälan för samråd enligt 12:6 Miljöbalken gäller inte för de verksamheter och åtgärder som behövs för att bygga vägen/järnvägen och som fastställs och ingår i vägområde för allmän väg/järnvägsmark eller område för tillfällig nyttjanderätt.

MARKERING ELLER AVGRÄNSNING AV GENERELLT BIOTOPSKYDD

MARKERING ELLER AVGRÄNSNING AV STRANDSKYDD

SÄRSKILDA BESLUT SOM TAS I SAMBAND MED FASTSTÄLLELSE AV JÄRNVÄGSPLAN

INDRAGNING AV VÄG FRÅN ALLMÄNT UNDERHÅLL

ÅTGÄRDER SOM UNDANTAS FRÅN KRAV PÅ BYGGLOV

B1 - BYGGLOV KRÄVS INTE FÖR BULLERSKYDDSSKÄRM

AVGRÄNSNING AV OMRÅDE DÄR VISSA ÅTGÄRDER UNDANTAS FRÅN KRAV PÅ BYGGLOV

ÖVRIGA BETECKNINGAR PÅ PLANKARTAN

TRAFIKVERKETS FASTIGHET FÖR JÄRNVÄGSÄNDAMÅL
TRAKTGRÄNS
FASTIGHETSGRÄNS
KOMMUNGRÄNS
VÄGKANT
SPÅR
BÄCK, DIKE
HÖJDKURVA, EKVIDISTANS 5 METER
LEDNINGSRÄTT
SERVITUT
GEMENSAMHETSANLÄGGNING

ORIENTERINGSFIGUR MED BLADNUMMER

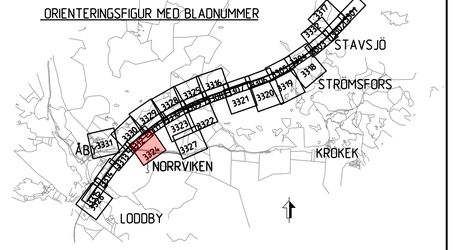

TYP AV PLAN: JÄRNVÄGSPLAN			
LEVERANTÖR: SWECO, Tel 08-695 60 00, www.sweco.se	AVDELNING	LEVERANS/ÄNDRINGS-PM	TEKNIKOMRÅDE
	UPPDRAGSNUMMER: 30000904-004	KONSTRUKTIONSNUMMER	GRANSKNINGSSTATUS / SYFTE
TRAFIKVERKET	OSTLÄNKEN MARKANSPRÅK STAVSJÖ-LODDBY		HANDLINGSTYP: GRANSKNINGSHANDLING ANLÄGGNINGSTYP
SKAPAD AV: SWECO/SEALKH			KILOMETER+METER: 102 +0 -103 +0 / BANDEL: 506
GRANSKAD AV: SWECO/SEKARH	PLANKARTA (BSAB 00, 01, 10GR)		RITNINGSNUMMER PROJEKT: OLP2-10GR-111-21-102_103
GODKÄND AV: SWECO/SECUML / DATUM: 2023-05-15	SKALA: 1:2000 / FORMAT: A1	RITNINGSNUMMER FÖRVALTNING	BLAD: 3324 / NÄSTA BLAD: - / ÄNDR: -

idu_rlennqme plottime idu_usermame

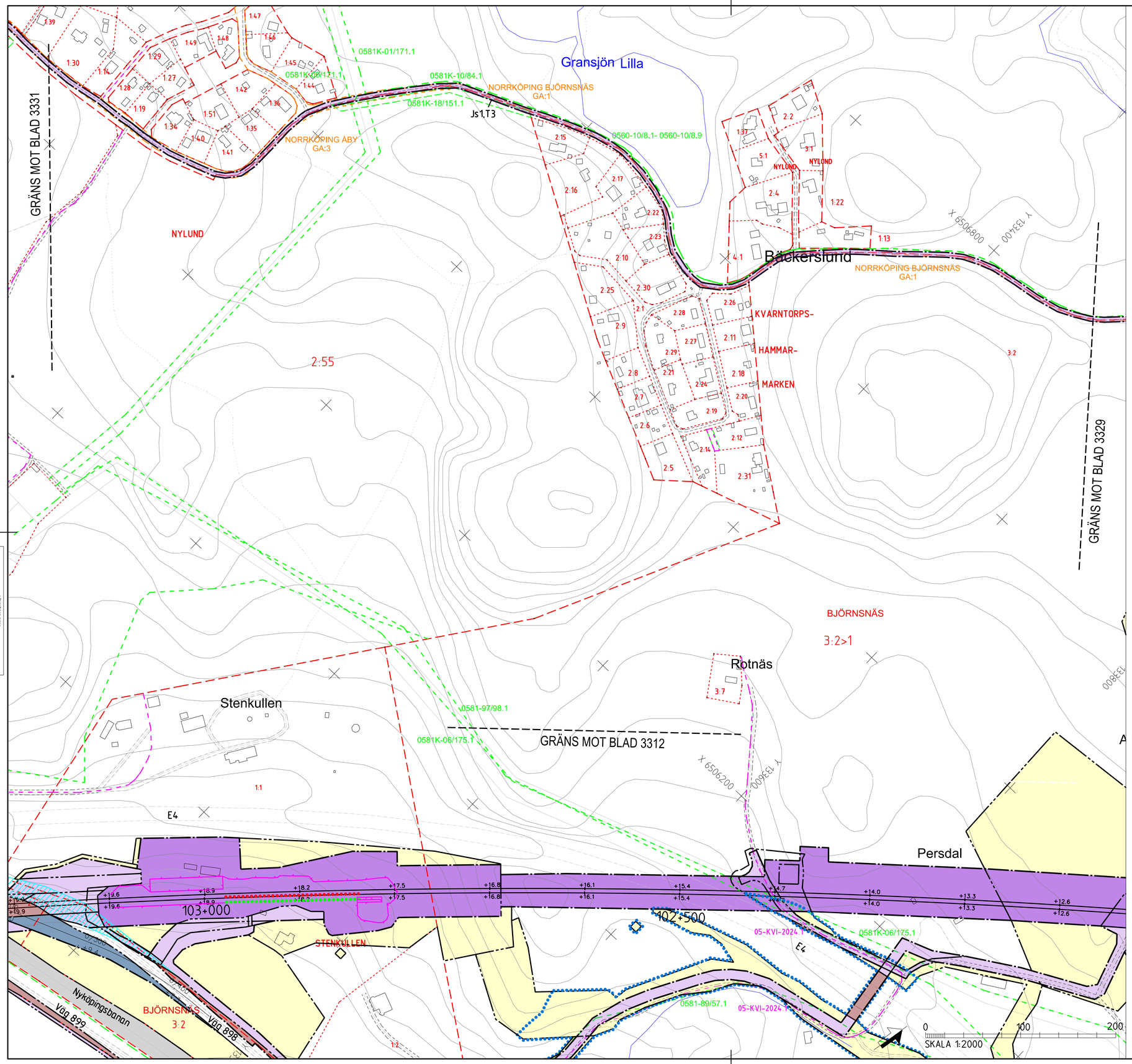

Denna ritning är Trafikverkets egendom. Allt obehörigt bejagrande av ritningen beivras enligt lag.
TRAFIKVERKET

TECKENFÖRKLARING

DATUM GRUNDKARTA: 2022-03-30
DATUM FASTIGHETSKARTA:2023-04-11
KOORDINATSYSTEM:SWEREF 99 16 30, RH2000

MARKANSPRÅK

GRÄNS MOT ANSLUTANDE JÄRNVÄGSPLAN
GRÄNS FÖR VÄGOMRÅDE, GRÄNS FÖR JÄRNVÄGSMARK
AVGRÄNSNING MELLAN OLIKA TYPER AV MARKANSPRÅK

J/Jt — (J) NY JÄRNVÄGSMARK MED ÄGANDERÄTT
(Jt) NY JÄRNVÄGSMARK MED ÄGANDERÄTT, 3D-FASTIGHET
Js — NY JÄRNVÄGSMARK MED SERVITUTSRÄTT
J,Vi/Js,Vi — NY JÄRNVÄGSMARK MED ÄGANDERÄTT ALTERNATIVT SERVITUTSRÄTT OCH NYTT VÄGOMRÅDE MED INSKRÄNKT VÄGRÄTT
V — NYTT VÄGOMRÅDE MED VÄGRÄTT
T — TILLFÄLLIG NYTTJANDERÄTT I X ÅR FRÅN BYGGSTART

Js1 - SERVICEVÄG
Js3 - EL- OCH VENTILATIONSANLÄGGNINGAR
Js4 - NY JÄRNVÄGSMARK MED SERVITUTSRÄTT FÖR GRUNDKONSTRUKTIONER
Js8 - TRÄDSÅKRING (SERVITUTET OMFATTAR ÄVEN RÄTT ATT UTANFÖR MARKERAT OMRÅDE AVVERKA DE TRÄD SOM KAN RISKERA JÄRNVÄGENS DRIFT)
Js10 - JÄRNVÄGSBRO
Js11 - AVVATTNINGSANLÄGGNINGAR: DIKEN, DAMMAR/MAGASIN, OCH LEDNINGAR
T1 - ETABLERING, 6 ÅR
T2 - UPPLAG, 10 ÅR
T3 - ARBETS- OCH TRANSPORTVÄG MED TILLGÄNGLIGHET FÖR ALLMÄNHET, 10 ÅR
T5 - TILLFÄLLIGA TRAFIKANORDNINGAR, 6 ÅR
T6 - GRUNDVATTENRÖR, 10 ÅR
T7 - ANLÄGGNINGSARBETEN, 6 ÅR
T8 - ARBETS- OCH TRANSPORTVÄG UTAN TILLGÄNGLIGHET FÖR ALLMÄNHET, 10 ÅR
T9 - ETABLERING, 10 ÅR
T10 - FÖRORENINGSDAMM, 10 ÅR

NYA ANLÄGGNINGAR

+YY.Ym / YYY+YYY — NY JÄRNVÄG, SPÅRMITT MED LÄNGDMÄTNINGSSTRECK OCH HÖJDSÄTTNING
YYY/YYY / +YY.Y m — NY VÄG, VÄGBANEKANTER MED LÄNGDMÄTNINGSSTRECK OCH HÖJDSÄTTNING
STÄNGSEL, 2,5 M ÖVER MARKYTA, HUVUDSAKLIG PLACERING
PROJEKTERAD BERGSKONTUR

SKYDDSÅTGÄRDER OCH FÖRSIKTIGHETSMÅTT

Sk - MARKERING ELLER AVGRÄNSNING AV SKYDDSÅTGÄRDER

Sk2 - BULLERSKYDDSSKÄRM, HÖJD +XX m ÖVER RÄLSÖVERKANT
Sk5 - ERBJUDANDE OM FASTIGHETSNÄRA BULLERSKYDD, FASADÅTGÄRD
Sk6 - ERBJUDANDE OM FASTIGHETSNÄRA BULLERSKYDD, BULLERSKYDDAD UTEPLATS
Sk7 - PASSAGEMÖJLIGHET OCH SKYDD FÖR MEDELSTORA DÄGGDJUR
Sk8 - SVÄMPLAN, FÖR NATURLIGIG FUNKTION OCH GOD EKOLOGISK STATUS

VERKSAMHETER/ÅTGÄRDER SOM UNDANTAS FRÅN FÖRBUD ENLIGT MILJÖBALKEN

Förbuden som avser verksamhet eller åtgärd inom generellt biotopskyddsområde (7:11 2 st. Miljöbalken) gäller inte byggande av allmän väg/järnväg.

Förbuden mot åtgärder inom strandskyddsområde (7:15 Miljöbalken) gäller inte byggande av allmän väg/järnväg.
Skyldigheten att göra anmälan för samråd enligt 12:6 Miljöbalken gäller inte för de verksamheter och åtgärder som behövs för att bygga vägen/järnvägen och som fastställs och ingår i vägområde för allmän väg/järnvägsmark eller område för tillfällig nyttjanderätt.

MARKERING ELLER AVGRÄNSNING AV GENERELLT BIOTOPSKYDD

MARKERING ELLER AVGRÄNSNING AV STRANDSKYDD

SÄRSKILDA BESLUT SOM TAS I SAMBAND MED FASTSTÄLLELSE AV JÄRNVÄGSPLAN

INDRAGNING AV VÄG FRÅN ALLMÄNT UNDERHÅLL

ÅTGÄRDER SOM UNDANTAS FRÅN KRAV PÅ BYGGLOV

B1 - BYGGLOV KRÄVS INTE FÖR BULLERSKYDDSSKÄRM

AVGRÄNSNING AV OMRÅDE DÄR VISSA ÅTGÄRDER UNDANTAS FRÅN KRAV PÅ BYGGLOV

ÖVRIGA BETECKNINGAR PÅ PLANKARTAN

TRAFIKVERKETS FASTIGHET FÖR JÄRNVÄGSÄNDAMÅL
TRAKTGRÄNS
FASTIGHETSGRÄNS
KOMMUNGRÄNS
VÄGKANT
SPÅR
BÄCK, DIKE
HÖJDKURVA, EKVIDISTANS 5 METER
LEDNINGSRÄTT
SERVITUT
GEMENSAMHETSANLÄGGNING

ORIENTERINGSFIGUR MED BLADNUMMER

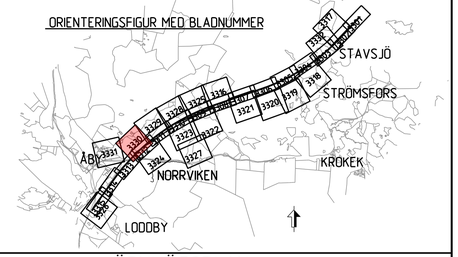

TYP AV PLAN: JÄRNVÄGSPLAN

LEVERANTÖR: SWECO, Tel 08-695 60 00, www.sweco.se	AVDELNING	LEVERANS/ÄNDRINGS-PM	TEKNIKOMRÅDE
	UPPDRAGSNUMMER: 30000904-004	KONSTRUKTIONSNUMMER	GRANSKNINGSSTATUS / SYFTE
TRAFIKVERKET	OSTLÄNKEN MARKANSPRÅK STAVSJÖ-LODDBY		HANDLINGSTYP: GRANSKNINGSHANDLING ANLÄGGNINGSTYP
SKAPAD AV: SWECO/SEALKH			KILOMETER-METER: 102 +0 – 103 +0 / BANDEL: 506
GRANSKAD AV: SWECO/SEKARH	PLANKARTA (BSAB 00, 01, 10GR)		RITNINGSNUMMER PROJEKT: OLP2-10GR-111-21-102_103
GODKÄND AV: SWECO/SECUML	DATUM: 2023-05-15	SKALA: 1:2000 / FORMAT: A1	RITNINGSNUMMER FÖRVALTNING / BLAD: 3330 / NÄSTA BLAD: 3331 / ÄNDR.: –

idg_itemname plottime idg_username

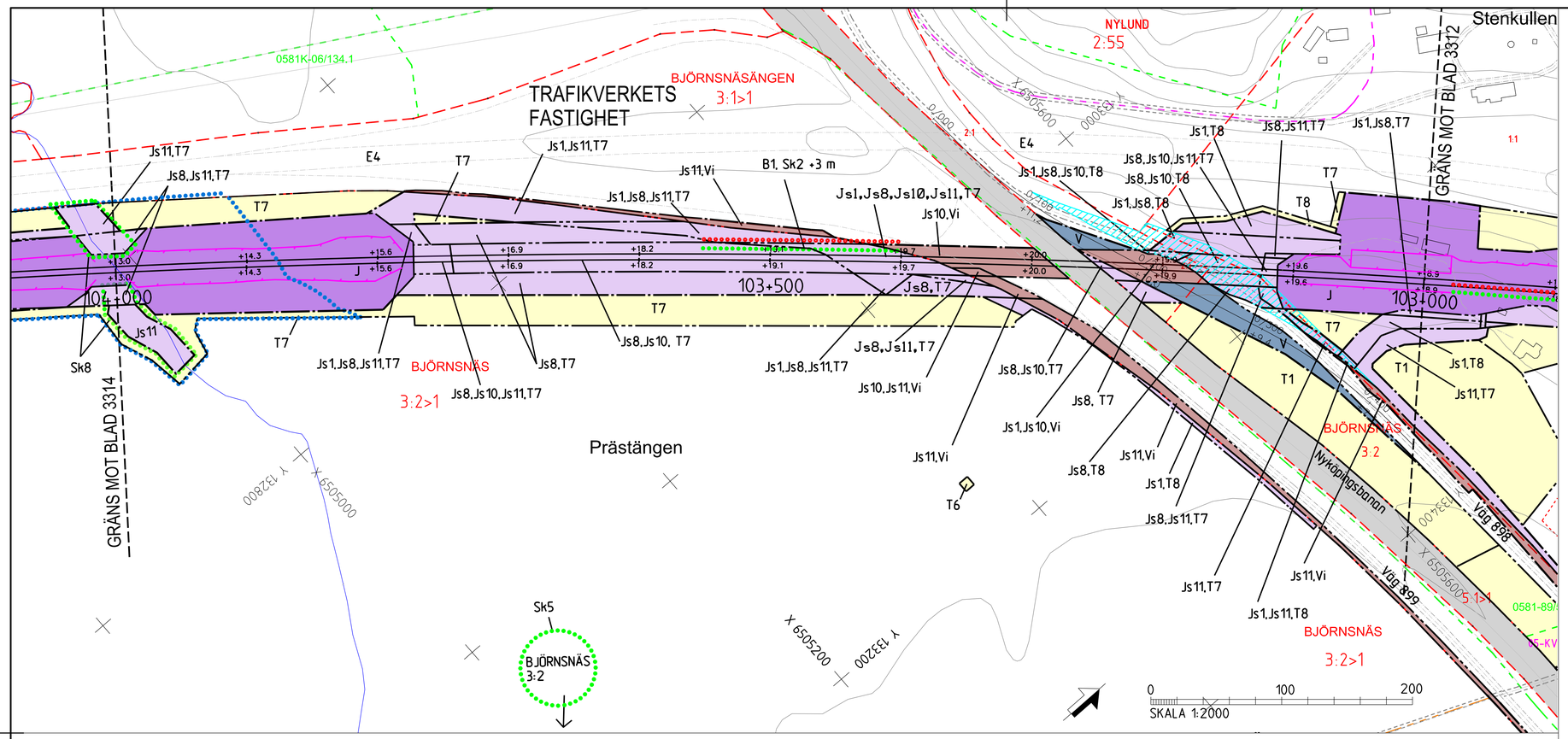

TECKENFÖRKLARING

DATUM GRUNDKARTA: 2022-03-30
DATUM FASTIGHETSKARTA:2023-04-11
KOORDINATSYSTEM:SWEREF 99 16 30, RH2000

MARKANSPRÅK

GRÄNS MOT ANSLUTANDE JÄRNVÄGSPLAN
GRÄNS FÖR VÄGOMRÅDE, GRÄNS FÖR JÄRNVÄGSMARK
AVGRÄNSNING MELLAN OLIKA TYPER AV MARKANSPRÅK

J/Jt — (J) NY JÄRNVÄGSMARK MED ÄGANDERÄTT
(Jt) NY JÄRNVÄGSMARK MED ÄGANDERÄTT, 3D-FASTIGHET

Js — NY JÄRNVÄGSMARK MED SERVITUTSRÄTT

J,Vi/Js,Vi — NY JÄRNVÄGSMARK MED ÄGANDERÄTT ALTERNATIVT SERVITUTSRÄTT OCH NYTT VÄGOMRÅDE MED INSKRÄNKT VÄGRÄTT

V — NYTT VÄGOMRÅDE MED VÄGRÄTT

T — TILLFÄLLIG NYTTJANDERÄTT I X ÅR FRÅN BYGGSTART

Js1 - SERVICEVÄG
Js3 - EL- OCH VENTILATIONSANLÄGGNINGAR
Js4 - NY JÄRNVÄGSMARK MED SERVITUTSRÄTT FÖR GRUNDKONSTRUKTIONER
Js8 - TRÄDSÄKRING (SERVITUTET OMFATTAR ÄVEN RÄTT ATT UTANFÖR MARKERAT OMRÅDE AVVERKA DE TRÄD SOM KAN RISKERA JÄRNVÄGENS DRIFT)
Js10 - JÄRNVÄGSBRO
Js11 - AVVATTNINGSANLÄGGNINGAR: DIKEN, DAMMAR/MAGASIN, OCH LEDNINGAR
T1 - ETABLERING, 6 ÅR
T2 - UPPLAG, 10 ÅR
T3 - ARBETS- OCH TRANSPORTVÄG MED TILLGÄNGLIGHET FÖR ALLMÄNHET, 10 ÅR
T5 - TILLFÄLLIGA TRAFIKANORDNINGAR, 6 ÅR
T6 - GRUNDVATTENRÖR, 10 ÅR
T7 - ANLÄGGNINGSARBETEN, 6 ÅR
T8 - ARBETS- OCH TRANSPORTVÄG UTAN TILLGÄNGLIGHET FÖR ALLMÄNHET, 10 ÅR
T9 - ETABLERING, 10 ÅR
T10 - FÖRORENINGSDAMM, 10 ÅR

NYA ANLÄGGNINGAR

+YY,Ym / YYY+YYY — NY JÄRNVÄG, SPÅRMITT MED LÄNGDMÄTNINGSSTRECK OCH HÖJDSÄTTNING
YYY/YYY / +YY,Y m — NY VÄG, VÄGBANEKANTER MED LÄNGDMÄTNINGSSTRECK OCH HÖJDSÄTTNING
STÄNGSEL, 2,5 M ÖVER MARKYTA, HUVUDSAKLIG PLACERING
PROJEKTERAD BERGSKONTUR

SKYDDSÅTGÄRDER OCH FÖRSIKTIGHETSMÅTT

Sk - MARKERING ELLER AVGRÄNSNING AV SKYDDSÅTGÄRDER
Sk2 - BULLERSKYDDSSKÄRM, HÖJD +XX m ÖVER RÄLSÖVERKANT
Sk5 - ERBJUDANDE OM FASTIGHETSNÄRA BULLERSKYDD, FASADÅTGÄRD
Sk6 - ERBJUDANDE OM FASTIGHETSNÄRA BULLERSKYDD, BULLERSKYDDAD UTEPLATS
Sk7 - PASSAGEMÖJLIGHET OCH SKYDD FÖR MEDELSTORA DÄGGDJUR
Sk8 - SVÄMPLAN, FÖR NATURLIGIG FUNKTION OCH GOD EKOLOGISK STATUS

VERKSAMHETER/ÅTGÄRDER SOM UNDANTAS FRÅN FÖRBUD ENLIGT MILJÖBALKEN

Förbuden som avser verksamhet eller åtgärd inom generellt biotopskyddsområde (7:11 2 st. Miljöbalken) gäller inte byggande av allmän väg/järnväg.

Förbuden mot åtgärder inom strandskyddsområde (7:15 Miljöbalken) gäller inte byggande av allmän väg/järnväg.
Skyldigheten att göra anmälan för samråd enligt 12:6 Miljöbalken gäller inte för de verksamheter och åtgärder som behövs för att bygga vägen/järnvägen och som fastställs och ingår i vägområde för allmän väg/järnvägsmark eller område för tillfällig nyttjanderätt.

MARKERING ELLER AVGRÄNSNING AV GENERELLT BIOTOPSKYDD

MARKERING ELLER AVGRÄNSNING AV STRANDSKYDD

SÄRSKILDA BESLUT SOM TAS I SAMBAND MED FASTSTÄLLELSE AV JÄRNVÄGSPLAN

INDRAGNING AV VÄG FRÅN ALLMÄNT UNDERHÅLL

ÅTGÄRDER SOM UNDANTAS FRÅN KRAV PÅ BYGGLOV

B1 - BYGGLOV KRÄVS INTE FÖR BULLERSKYDDSSKÄRM

AVGRÄNSNING AV OMRÅDE DÄR VISSA ÅTGÄRDER UNDANTAS FRÅN KRAV PÅ BYGGLOV

ÖVRIGA BETECKNINGAR PÅ PLANKARTAN

TRAFIKVERKETS FASTIGHET FÖR JÄRNVÄGSÄNDAMÅL
TRAKTGRÄNS
FASTIGHETSGRÄNS
KOMMUNGRÄNS
VÄGKANT
SPÅR
BÄCK, DIKE
HÖJDKURVA, EKVIDISTANS 5 METER
LEDNINGSRÄTT
SERVITUT
GEMENSAMHETSANLÄGGNING

ORIENTERINGSFIGUR MED BLADNUMMER

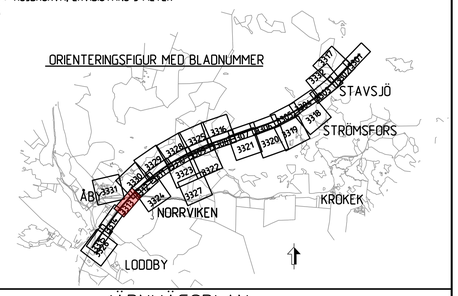

BETECKNINGAR I PROFIL

SPÅR (RÖK)
BEFINTLIG MARKNIVÅ I PROFILLINJEN
BEDÖMD BERGNIVÅ

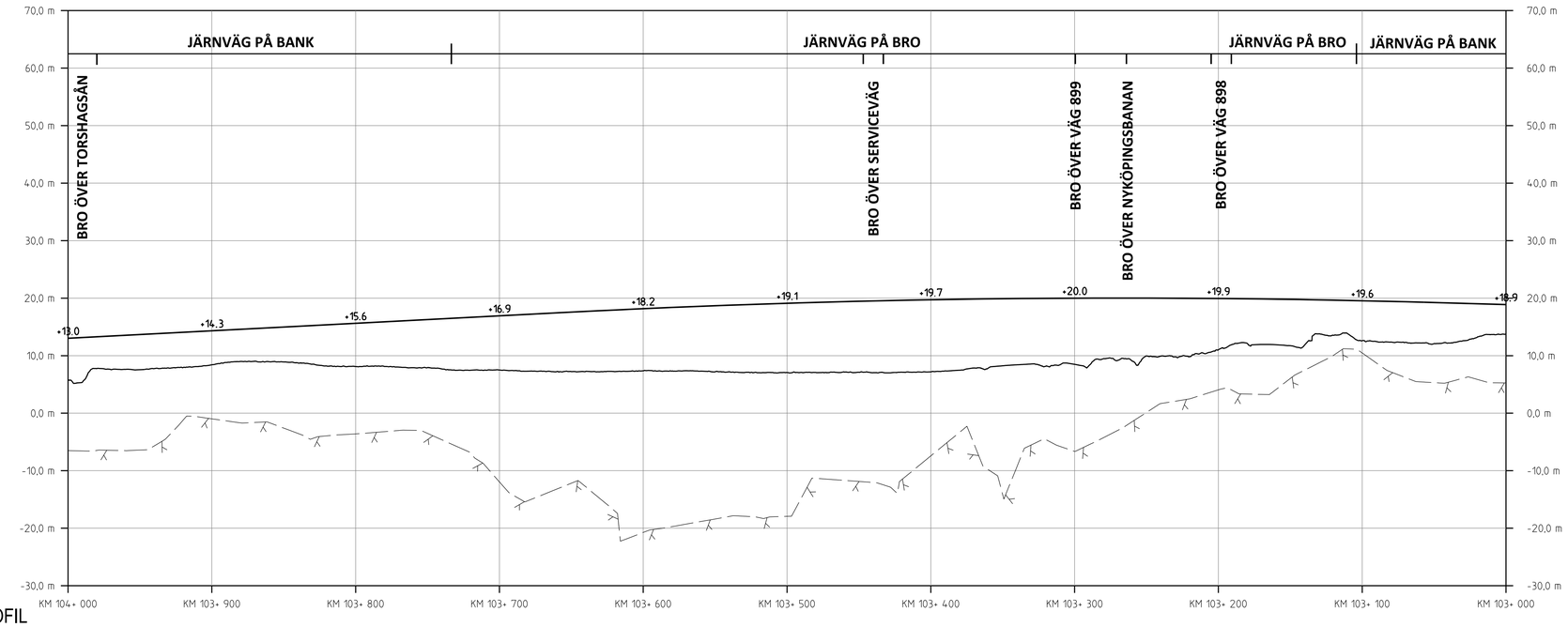

PROFIL

SPÅRPROFIL LÄNGS NEDSPÅRET (ÖSTLIGA SPÅRET)

Denna ritning är Trafikverkets egendom. Allt obehörigt begagnande av ritningen beivras enligt lag.
TRAFIKVERKET

TYP AV PLAN: JÄRNVÄGSPLAN			
LEVERANTÖR: SWECO, Tel 08-695 60 00, www.sweco.se	AVDELNING	LEVERANS/ÄNDRINGS-PM	TEKNIKOMRÅDE
	UPPDRAGSNUMMER: 30000904-004	KONSTRUKTIONSNUMMER	GRANSKNINGSSTATUS / SYFTE
TRAFIKVERKET	OSTLÄNKEN MARKANSPRÅK STAVSJÖ-LODDBY		HANDLINGSTYP: GRANSKNINGSHANDLING ANLÄGGNINGSTYP
SKAPAD AV: SWECO/SEALKH			KILOMETER+METER: 103 +0 -104 +0 / BANDEL: 506
GRANSKAD AV: SWECO/SEKARH	PLANKARTA (BSAB 00, 01, 10GR)		RITNINGSNUMMER PROJEKT: OLP2-10GR-111-21-103_104
GODKÄND AV: SWECO/SECUML / DATUM: 2023-05-15	SKALA: 1:2000 / FORMAT: A1	RITNINGSNUMMER FÖRVALTNING	BLAD: 3313 / NÄSTA BLAD: 3314 / ÄNDR: _

ida_itemname plottime ida_username

A3 V Λ V A3 Λ

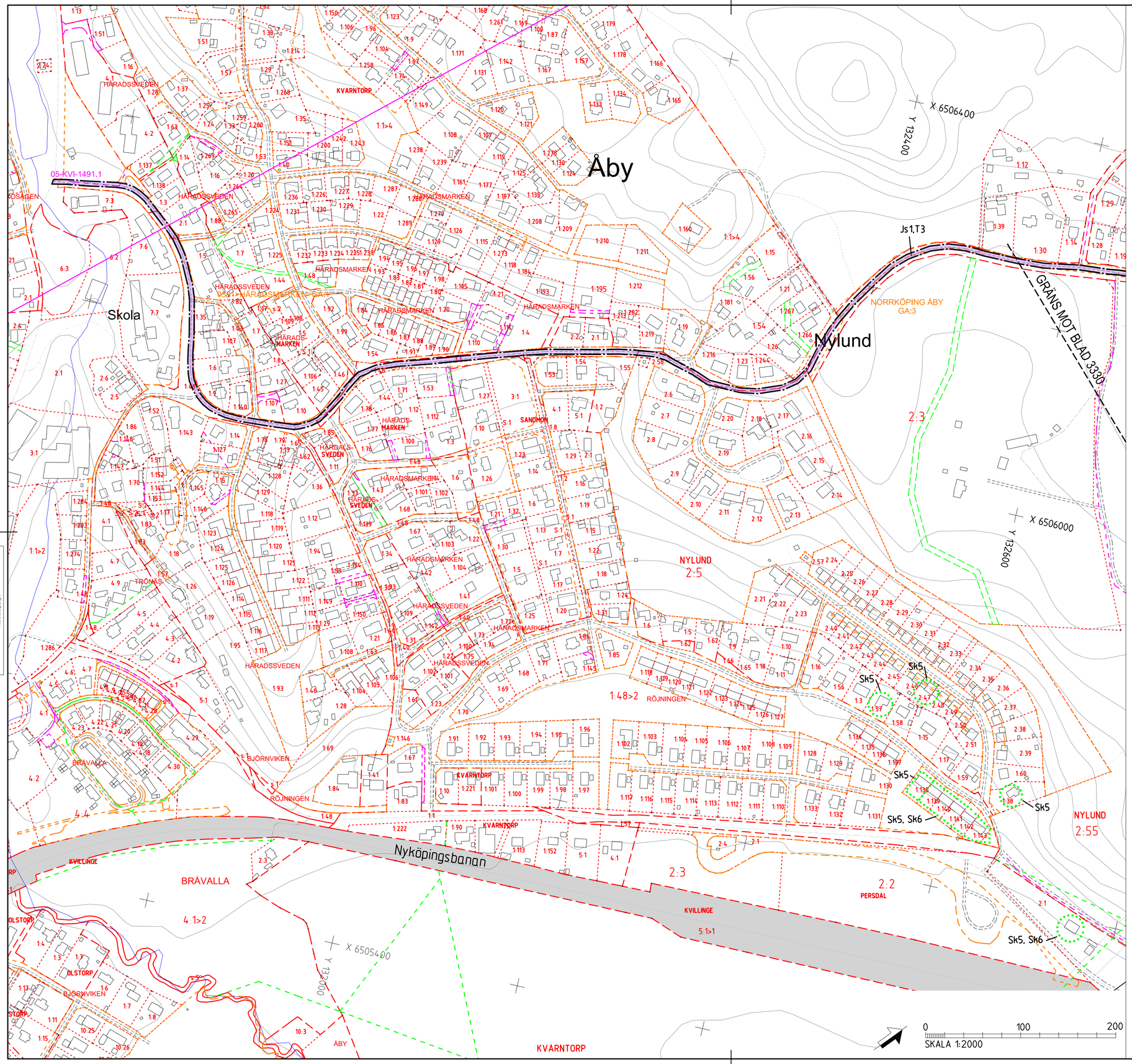

Denna ritning är Trafikverkets egendom. Allt obehörigt bejagande av ritningen beivras enligt lag.
TRAFIKVERKET

TECKENFÖRKLARING

DATUM GRUNDKARTA: 2022-03-30
DATUM FASTIGHETSKARTA:2023-04-11
KOORDINATSYSTEM:SWEREF 99 16 30, RH2000

MARKANSPRÅK

GRÄNS MOT ANSLUTANDE JÄRNVÄGSPLAN
GRÄNS FÖR VÄGOMRÅDE, GRÄNS FÖR JÄRNVÄGSMARK
AVGRÄNSNING MELLAN OLIKA TYPER AV MARKANSPRÅK

J/Jt — (J) NY JÄRNVÄGSMARK MED ÄGANDERÄTT (Jt) NY JÄRNVÄGSMARK MED ÄGANDERÄTT, 3D-FASTIGHET
Js — NY JÄRNVÄGSMARK MED SERVITUTSRÄTT
J,Vi/Js,Vi — NY JÄRNVÄGSMARK MED ÄGANDERÄTT ALTERNATIVT SERVITUTSRÄTT OCH NYTT VÄGOMRÅDE MED INSKRÄNKT VÄGRÄTT
V — NYTT VÄGOMRÅDE MED VÄGRÄTT
T — TILLFÄLLIG NYTTJANDERÄTT I X ÅR FRÅN BYGGSTART

Js1 - SERVICEVÄG
Js3 - EL- OCH VENTILATIONSANLÄGGNINGAR
Js4 - NY JÄRNVÄGSMARK MED SERVITUTSRÄTT FÖR GRUNDKONSTRUKTIONER
Js8 - TRÄDSÅKRING (SERVITUTET OMFATTAR ÄVEN RÄTT ATT UTANFÖR MARKERAT OMRÅDE AVVERKA DE TRÄD SOM KAN RISKERA JÄRNVÄGENS DRIFT)
Js10 - JÄRNVÄGSBRO
Js11 - AVVATTNINGSANLÄGGNINGAR: DIKEN, DAMMAR/MAGASIN, OCH LEDNINGAR
T1 - ETABLERING, 6 ÅR
T2 - UPPLAG, 10 ÅR
T3 - ARBETS- OCH TRANSPORTVÄG MED TILLGÄNGLIGHET FÖR ALLMÄNHET, 10 ÅR
T5 - TILLFÄLLIGA TRAFIKANORDNINGAR, 6 ÅR
T6 - GRUNDVATTENRÖR, 10 ÅR
T7 - ANLÄGGNINGSARBETEN, 6 ÅR
T8 - ARBETS- OCH TRANSPORTVÄG UTAN TILLGÄNGLIGHET FÖR ALLMÄNHET, 10 ÅR
T9 - ETABLERING, 10 ÅR
T10 - FÖRORENINGSDAMM, 10 ÅR

NYA ANLÄGGNINGAR

+YY,Ym / YYY+YYY — NY JÄRNVÄG, SPÅRMITT MED LÄNGDMÄTNINGSSTRECK OCH HÖJDSÄTTNING
YYY/YYY / +YY,Y m — NY VÄG, VÄGBANEKANTER MED LÄNGDMÄTNINGSSTRECK OCH HÖJDSÄTTNING
STÄNGSEL, 2,5 M ÖVER MARKYTA, HUVUDSAKLIG PLACERING
PROJEKTERAD BERGSKONTUR

SKYDDSÅTGÄRDER OCH FÖRSIKTIGHETSMÅTT

Sk - MARKERING ELLER AVGRÄNSNING AV SKYDDSÅTGÄRDER
Sk2 - BULLERSKYDDSSKÄRM, HÖJD +XX m ÖVER RÄLSÖVERKANT
Sk5 - ERBJUDANDE OM FASTIGHETSNÄRA BULLERSKYDD, FASADÅTGÄRD
Sk6 - ERBJUDANDE OM FASTIGHETSNÄRA BULLERSKYDD, BULLERSKYDDAD UTEPLATS
Sk7 - PASSAGEMÖJLIGHET OCH SKYDD FÖR MEDELSTORA DÄGGDJUR
Sk8 - SVÄMPLAN, FÖR NATURLIGIG FUNKTION OCH GOD EKOLOGISK STATUS

VERKSAMHETER/ÅTGÄRDER SOM UNDANTAS FRÅN FÖRBUD ENLIGT MILJÖBALKEN

Förbuden som avser verksamhet eller åtgärd inom generellt biotopskyddsområde (7:11 2 st. Miljöbalken) gäller inte byggande av allmän väg/järnväg.

Förbuden mot åtgärder inom strandskyddsområde (7:15 Miljöbalken) gäller inte byggande av allmän väg/järnväg.
Skyldigheten att göra anmälan för samråd enligt 12:6 Miljöbalken gäller inte för de verksamheter och åtgärder som behövs för att bygga vägen/järnvägen och som fastställs och ingår i vägområde för allmän väg/järnvägsmark eller område för tillfällig nyttjanderätt.

MARKERING ELLER AVGRÄNSNING AV GENERELLT BIOTOPSKYDD
MARKERING ELLER AVGRÄNSNING AV STRANDSKYDD

SÄRSKILDA BESLUT SOM TAS I SAMBAND MED FASTSTÄLLELSE AV JÄRNVÄGSPLAN

INDRAGNING AV VÄG FRÅN ALLMÄNT UNDERHÅLL

ÅTGÄRDER SOM UNDANTAS FRÅN KRAV PÅ BYGGLOV

B1 - BYGGLOV KRÄVS INTE FÖR BULLERSKYDDSSKÄRM
AVGRÄNSNING AV OMRÅDE DÄR VISSA ÅTGÄRDER UNDANTAS FRÅN KRAV PÅ BYGGLOV

ÖVRIGA BETECKNINGAR PÅ PLANKARTAN

TRAFIKVERKETS FASTIGHET FÖR JÄRNVÄGSÄNDAMÅL
TRAKTGRÄNS
FASTIGHETSGRÄNS
KOMMUNGRÄNS
VÄGKANT
SPÅR
BÄCK, DIKE
HÖJDKURVA, EKVIDISTANS 5 METER
LEDNINGSRÄTT
SERVITUT
GEMENSAMHETSANLÄGGNING

ORIENTERINGSFIGUR MED BLADNUMMER

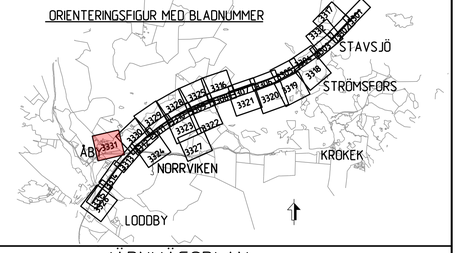

TYP AV PLAN: JÄRNVÄGSPLAN				
LEVERANTÖR: SWECO, Tel 08-695 60 00, www.sweco.se	AVDELNING	LEVERANS/ÄNDRINGS-PM	TEKNIKOMRÅDE	
	UPPDRAGSNUMMER: 30000904-004	KONSTRUKTIONSNUMMER	GRANSKNINGSSTATUS / SYFTE	
TRAFIKVERKET	OSTLÄNKEN MARKANSPRÅK STAVSJÖ-LODDBY		HANDLINGSTYP: GRANSKNINGSHANDLING ANLÄGGNINGSTYP	
SKAPAD AV: SWECO/SEALKH			KILOMETER+METER: 103 +0 –104 +0	BANDEL: 506
GRANSKAD AV: SWECO/SEKARH	PLANKARTA (BSAB 00, 01, 10GR)		RITNINGSNUMMER PROJEKT: OLP2-10GR-111-21-103_104	
GODKÄND AV: SWECO/SECUML	DATUM: 2023-05-15	SKALA: 1:2000 / FORMAT: A1	RITNINGSNUMMER FÖRVALTNING	BLAD: 3331 / NÄSTA BLAD: – / ÄNDR.: –

ida_itemname plottime ida_username

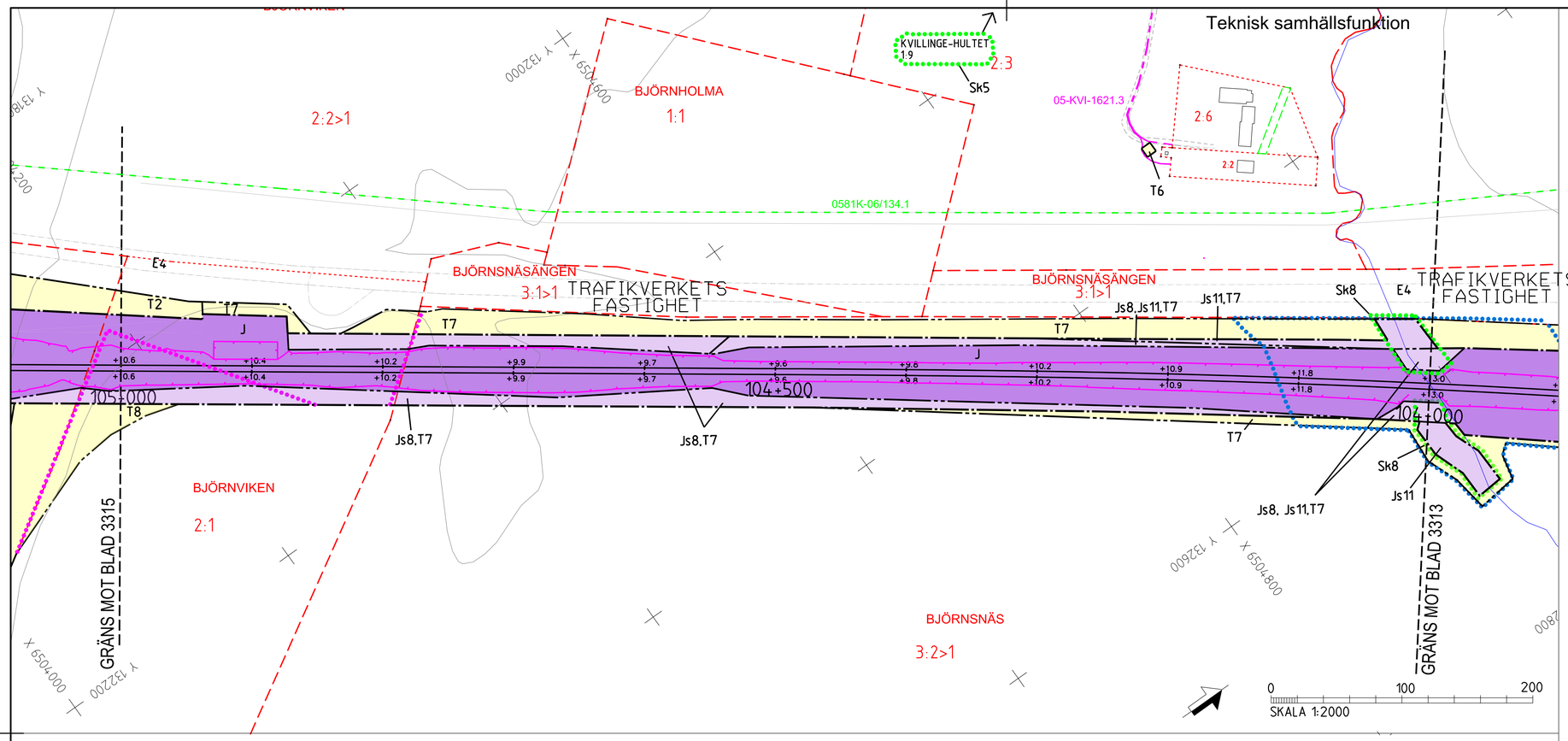

TECKENFÖRKLARING

DATUM GRUNDKARTA: 2022-03-30
DATUM FASTIGHETSKARTA:2023-04-11
KOORDINATSYSTEM:SWEREF 99 16 30, RH2000

MARKANSPRÅK

- GRÄNS MOT ANSLUTANDE JÄRNVÄGSPLAN
- GRÄNS FÖR VÄGOMRÅDE, GRÄNS FÖR JÄRNVÄGSMARK
- AVGRÄNSNING MELLAN OLIKA TYPER AV MARKANSPRÅK
- J/Jt — (J) NY JÄRNVÄGSMARK MED ÄGANDERÄTT (Jt) NY JÄRNVÄGSMARK MED ÄGANDERÄTT, 3D-FASTIGHET
- Js — NY JÄRNVÄGSMARK MED SERVITUTSRÄTT
- J,Vi/Js,Vi — NY JÄRNVÄGSMARK MED ÄGANDERÄTT ALTERNATIVT SERVITUTSRÄTT OCH NYTT VÄGOMRÅDE MED INSKRÄNKT VÄGRÄTT
- V — NYTT VÄGOMRÅDE MED VÄGRÄTT
- T — TILLFÄLLIG NYTTJANDERÄTT I X ÅR FRÅN BYGGSTART

Js1 - SERVICEVÄG
Js3 - EL- OCH VENTILATIONSANLÄGGNINGAR
Js4 - NY JÄRNVÄGSMARK MED SERVITUTSRÄTT FÖR GRUNDKONSTRUKTIONER
Js8 - TRÄDSÄKRING (SERVITUTET OMFATTAR ÄVEN RÄTT ATT UTANFÖR MARKERAT OMRÅDE AVVERKA DE TRÄD SOM KAN RISKERA JÄRNVÄGENS DRIFT)
Js10 - JÄRNVÄGSBRO
Js11 - AVVATTNINGSANLÄGGNINGAR: DIKEN, DAMMAR/MAGASIN, OCH LEDNINGAR
T1 - ETABLERING, 6 ÅR
T2 - UPPLAG, 10 ÅR
T3 - ARBETS- OCH TRANSPORTVÄG MED TILLGÄNGLIGHET FÖR ALLMÄNHET, 10 ÅR
T5 - TILLFÄLLIGA TRAFIKANORDNINGAR, 6 ÅR
T6 - GRUNDVATTENRÖR, 10 ÅR
T7 - ANLÄGGNINGSARBETEN, 6 ÅR
T8 - ARBETS- OCH TRANSPORTVÄG UTAN TILLGÄNGLIGHET FÖR ALLMÄNHET, 10 ÅR
T9 - ETABLERING, 10 ÅR
T10 - FÖRORENINGSDAMM, 10 ÅR

NYA ANLÄGGNINGAR

- +YY,Ym / YYY+YYY — NY JÄRNVÄG, SPÅRMITT MED LÄNGDMÄTNINGSSTRECK OCH HÖJDSÄTTNING
- YYY/YYY / +YY,Y m — NY VÄG, VÄGBANEKANTER MED LÄNGDMÄTNINGSSTRECK OCH HÖJDSÄTTNING
- STÄNGSEL, 2,5 M ÖVER MARKYTA, HUVUDSAKLIG PLACERING
- PROJEKTERAD BERGSKONTUR

SKYDDSÅTGÄRDER OCH FÖRSIKTIGHETSMÅTT

Sk - MARKERING ELLER AVGRÄNSNING AV SKYDDSÅTGÄRDER

Sk2 - BULLERSKYDDSSKÄRM, HÖJD +XX m ÖVER RÄLSÖVERKANT
Sk5 - ERBJUDANDE OM FASTIGHETSNÄRA BULLERSKYDD, FASADÅTGÄRD
Sk6 - ERBJUDANDE OM FASTIGHETSNÄRA BULLERSKYDD, BULLERSKYDDAD UTEPLATS
Sk7 - PASSAGEMÖJLIGHET OCH SKYDD FÖR MEDELSTORA DÄGGDJUR
Sk8 - SVÄMPLAN, FÖR NATURLIGIG FUNKTION OCH GOD EKOLOGISK STATUS

VERKSAMHETER/ÅTGÄRDER SOM UNDANTAS FRÅN FÖRBUD ENLIGT MILJÖBALKEN

Förbuden som avser verksamhet eller åtgärd inom generellt biotopskyddsområde (7:11 2 st. Miljöbalken) gäller inte byggande av allmän väg/järnväg.

Förbuden mot åtgärder inom strandskyddsområde (7:15 Miljöbalken) gäller inte byggande av allmän väg/järnväg.

Skyldigheten att göra anmälan för samråd enligt 12:6 Miljöbalken gäller inte för de verksamheter och åtgärder som behövs för att bygga vägen/järnvägen och som fastställs och ingår i vägområde för allmän väg/järnvägsmark eller område för tillfällig nyttjanderätt.

MARKERING ELLER AVGRÄNSNING AV GENERELLT BIOTOPSKYDD

MARKERING ELLER AVGRÄNSNING AV STRANDSKYDD

SÄRSKILDA BESLUT SOM TAS I SAMBAND MED FASTSTÄLLELSE AV JÄRNVÄGSPLAN

INDRAGNING AV VÄG FRÅN ALLMÄNT UNDERHÅLL

ÅTGÄRDER SOM UNDANTAS FRÅN KRAV PÅ BYGGLOV

B1 - BYGGLOV KRÄVS INTE FÖR BULLERSKYDDSSKÄRM

AVGRÄNSNING AV OMRÅDE DÄR VISSA ÅTGÄRDER UNDANTAS FRÅN KRAV PÅ BYGGLOV

ÖVRIGA BETECKNINGAR PÅ PLANKARTAN

- TRAFIKVERKETS FASTIGHET FÖR JÄRNVÄGSÄNDAMÅL
- TRAKTGRÄNS
- FASTIGHETSGRÄNS
- KOMMUNGRÄNS
- VÄGKANT
- SPÅR
- BÄCK, DIKE
- HÖJDKURVA, EKVIDISTANS 5 METER
- LEDNINGSRÄTT
- SERVITUT
- GEMENSAMHETSANLÄGGNING

ORIENTERINGSFIGUR MED BLADNUMMER

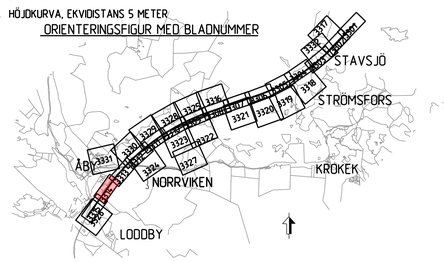

BETECKNINGAR I PROFIL

- SPÅR (RÖK)
- BEFINTLIG MARKNIVÅ I PROFILLINJEN
- BEDÖMD BERGNIVÅ

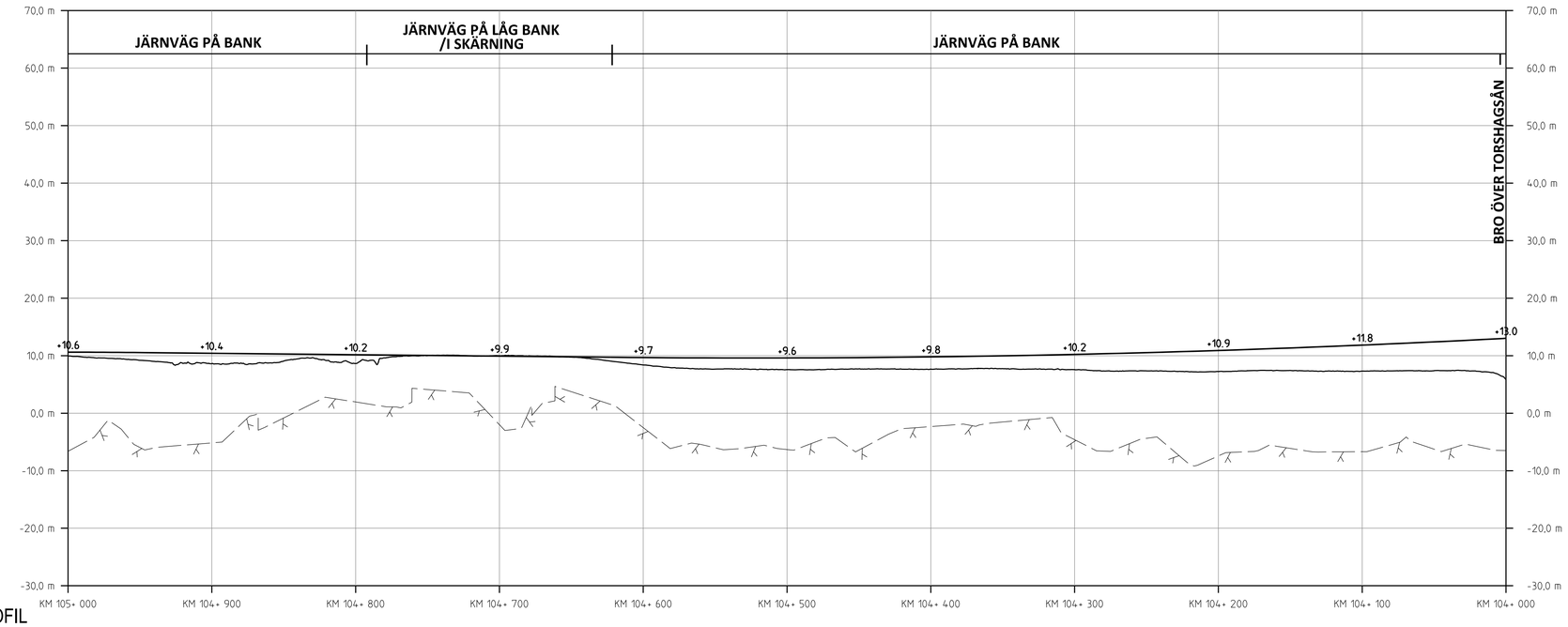

PROFIL

SPÅRPROFIL LÄNGS NEDSPÅRET (ÖSTLIGA SPÅRET)

Denna ritning är Trafikverkets egendom. Allt obehörigt begagnande av ritningen beivras enligt lag.
TRAFIKVERKET

TYP AV PLAN: JÄRNVÄGSPLAN			
LEVERANTÖR: SWECO, Tel 08-695 60 00, www.sweco.se	AVDELNING	LEVERANS/ÄNDRINGS-PM	TEKNIKOMRÅDE
	UPPDRAGSNUMMER: 30000904-004	KONSTRUKTIONSNUMMER	GRANSKNINGSSTATUS / SYFTE
TRAFIKVERKET	OSTLÄNKEN MARKANSPRÅK STAVSJÖ-LODDBY		HANDLINGSTYP: GRANSKNINGSHANDLING ANLÄGGNINGSTYP
SKAPAD AV: SWECO/SEALKH			KILOMETER+METER: 104 +0 -105 +0 / BANDEL: 506
GRANSKAD AV: SWECO/SEKARH	PLANKARTA (BSAB 00, 01, 10GR)		RITNINGSNUMMER PROJEKT: OLP2-10GR-111-21-104_105
GODKÄND AV: SWECO/SECUML / DATUM: 2023-05-15	SKALA: 1:2000 / FORMAT: A1	RITNINGSNUMMER FÖRVALTNING	BLAD: 3314 / NÄSTA BLAD: 3315 / ÄNDR: _

ida_itemname plottime ida_username

A3 V Λ V A3 Λ

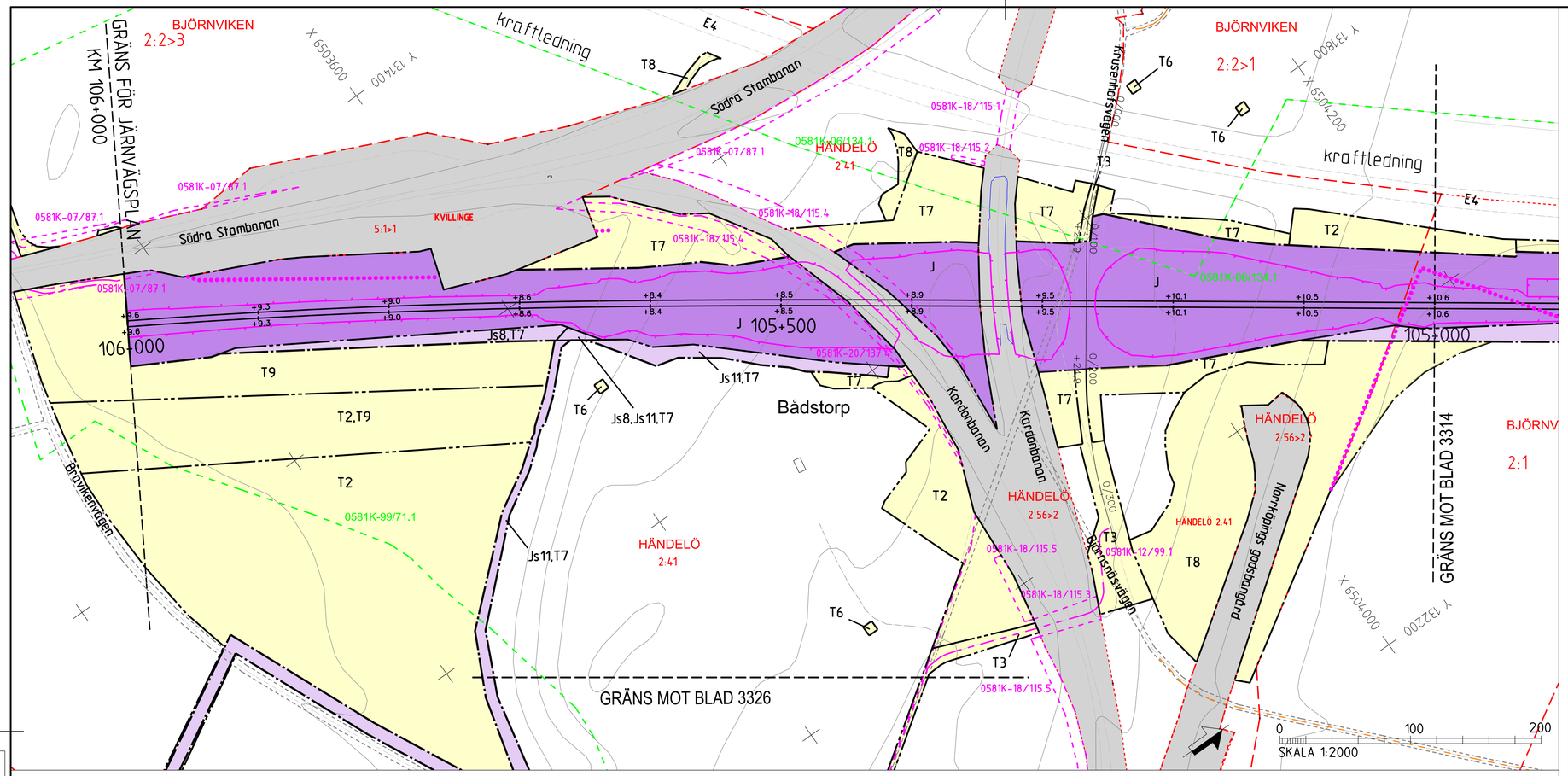

BETECKNINGAR I PROFIL

SPÅR (RÖK)
BEFINTLIG MARKNIVÅ I PROFILLINJEN
BEDÖMD BERGNIVÅ

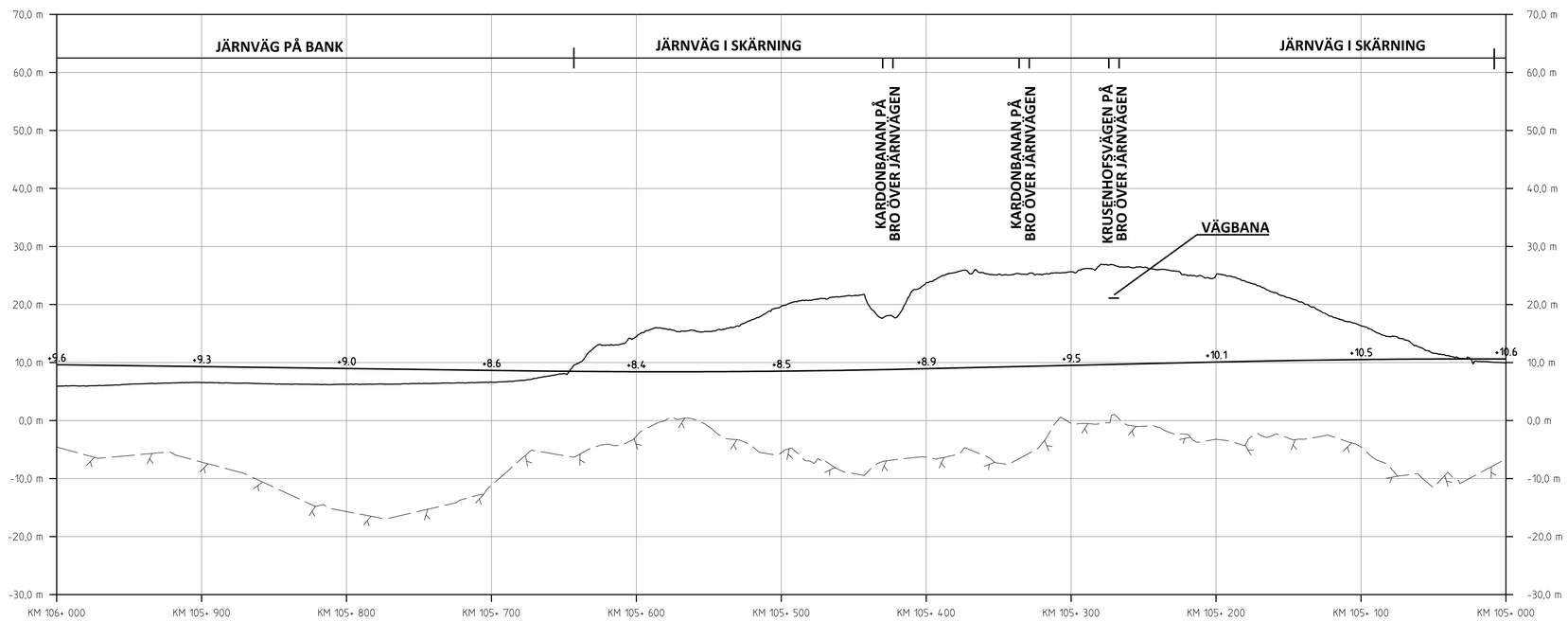

PROFIL

SPÅRPROFIL LÄNGS NEDSPÅRET (ÖSTLIGA SPÅRET)

TECKENFÖRKLARING

DATUM GRUNDKARTA: 2022-03-30
DATUM FASTIGHETSKARTA:2023-04-11
KOORDINATSYSTEM:SWEREF 99 16 30, RH2000

MARKANSPRÅK

GRÄNS MOT ANSLUTANDE JÄRNVÄGSPLAN
GRÄNS FÖR VÄGOMRÅDE, GRÄNS FÖR JÄRNVÄGSMARK
AVGRÄNSNING MELLAN OLIKA TYPER AV MARKANSPRÅK

J/Jt — (J) NY JÄRNVÄGSMARK MED ÄGANDERÄTT (Jt) NY JÄRNVÄGSMARK MED ÄGANDERÄTT, 3D-FASTIGHET
Js — NY JÄRNVÄGSMARK MED SERVITUTSRÄTT
J,Vi/Js,Vi — NY JÄRNVÄGSMARK MED ÄGANDERÄTT ALTERNATIVT SERVITUTSRÄTT OCH NYTT VÄGOMRÅDE MED INSKRÄNKT VÄGRÄTT
V — NYTT VÄGOMRÅDE MED VÄGRÄTT
T — TILLFÄLLIG NYTTJANDERÄTT I X ÅR FRÅN BYGGSTART

Js1 - SERVICEVÄG
Js3 - EL- OCH VENTILATIONSANLÄGGNINGAR
Js4 - NY JÄRNVÄGSMARK MED SERVITUTSRÄTT FÖR GRUNDKONSTRUKTIONER
Js8 - TRÄDSÄKRING (SERVITUTET OMFATTAR ÄVEN RÄTT ATT UTANFÖR MARKERAT OMRÅDE AVVERKA DE TRÄD SOM KAN RISKERA JÄRNVÄGENS DRIFT)
Js10 - JÄRNVÄGSBRO
Js11 - AVVATTNINGSANLÄGGNINGAR: DIKEN, DAMMAR/MAGASIN, OCH LEDNINGAR
T1 - ETABLERING, 6 ÅR
T2 - UPPLAG, 10 ÅR
T3 - ARBETS- OCH TRANSPORTVÄG MED TILLGÄNGLIGHET FÖR ALLMÄNHET, 10 ÅR
T5 - TILLFÄLLIGA TRAFIKANORDNINGAR, 6 ÅR
T6 - GRUNDVATTENRÖR, 10 ÅR
T7 - ANLÄGGNINGSARBETEN, 6 ÅR
T8 - ARBETS- OCH TRANSPORTVÄG UTAN TILLGÄNGLIGHET FÖR ALLMÄNHET, 10 ÅR
T9 - ETABLERING, 10 ÅR
T10 - FÖRORENINGSDAMM, 10 ÅR

NYA ANLÄGGNINGAR

+YY,Ym / YYY+YYY — NY JÄRNVÄG, SPÅRMITT MED LÄNGDMÄTNINGSSTRECK OCH HÖJDSÄTTNING
YYY/YYY / +YY,Y m — NY VÄG, VÄGBANEKANTER MED LÄNGDMÄTNINGSSTRECK OCH HÖJDSÄTTNING
STÄNGSEL, 2,5 M ÖVER MARKYTA, HUVUDSAKLIG PLACERING
PROJEKTERAD BERGSKONTUR

SKYDDSÅTGÄRDER OCH FÖRSIKTIGHETSMÅTT

Sk - MARKERING ELLER AVGRÄNSNING AV SKYDDSÅTGÄRDER

Sk2 - BULLERSKYDDSSKÄRM, HÖJD +XX m ÖVER RÄLSÖVERKANT
Sk5 - ERBJUDANDE OM FASTIGHETSNÄRA BULLERSKYDD, FASADÅTGÄRD
Sk6 - ERBJUDANDE OM FASTIGHETSNÄRA BULLERSKYDD, BULLERSKYDDAD UTEPLATS
Sk7 - PASSAGEMÖJLIGHET OCH SKYDD FÖR MEDELSTORA DÄGGDJUR
Sk8 - SVÄMPLAN, FÖR NATURLIGIG FUNKTION OCH GOD EKOLOGISK STATUS

VERKSAMHETER/ÅTGÄRDER SOM UNDANTAS FRÅN FÖRBUD ENLIGT MILJÖBALKEN

Förbuden som avser verksamhet eller åtgärd inom generellt biotopskyddsområde (7:11 2 st. Miljöbalken) gäller inte byggande av allmän väg/järnväg.

Förbuden mot åtgärder inom strandskyddsområde (7:15 Miljöbalken) gäller inte byggande av allmän väg/järnväg.
Skyldigheten att göra anmälan för samråd enligt 12:6 Miljöbalken gäller inte för de verksamheter och åtgärder som behövs för att bygga vägen/järnvägen och som fastställs och ingår i vägområde för allmän väg/järnvägsmark eller område för tillfällig nyttjanderätt.

MARKERING ELLER AVGRÄNSNING AV GENERELLT BIOTOPSKYDD

MARKERING ELLER AVGRÄNSNING AV STRANDSKYDD

SÄRSKILDA BESLUT SOM TAS I SAMBAND MED FASTSTÄLLELSE AV JÄRNVÄGSPLAN

INDRAGNING AV VÄG FRÅN ALLMÄNT UNDERHÅLL

ÅTGÄRDER SOM UNDANTAS FRÅN KRAV PÅ BYGGLOV

B1 - BYGGLOV KRÄVS INTE FÖR BULLERSKYDDSSKÄRM

AVGRÄNSNING AV OMRÅDE DÄR VISSA ÅTGÄRDER UNDANTAS FRÅN KRAV PÅ BYGGLOV

ÖVRIGA BETECKNINGAR PÅ PLANKARTAN

TRAFIKVERKETS FASTIGHET FÖR JÄRNVÄGSÄNDAMÅL
TRAKTGRÄNS
FASTIGHETSGRÄNS
KOMMUNGRÄNS
VÄGKANT
SPÅR
BÄCK, DIKE
HÖJDKURVA, EKVIDISTANS 5 METER
LEDNINGSRÄTT
SERVITUT
GEMENSAMHETSANLÄGGNING

ORIENTERINGSFIGUR MED BLADNUMMER

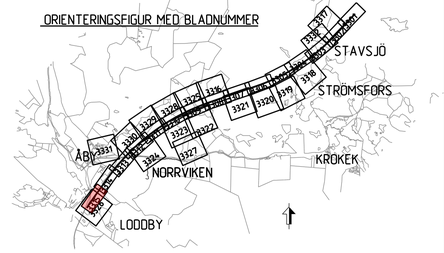

TYP AV PLAN: JÄRNVÄGSPLAN							
LEVERANTÖR: SWECO, Tel 08-695 60 00, www.sweco.se	AVDELNING		LEVERANS/ÄNDRINGS-PM		TEKNIKOMRÅDE		
	UPPDRAGSNUMMER: 30000904-004		KONSTRUKTIONSNUMMER		GRANSKNINGSSTATUS / SYFTE		
TRAFIKVERKET	OSTLÄNKEN MARKANSPRÅK STAVSJÖ-LODDBY				HANDLINGSTYP: GRANSKNINGSHANDLING ANLÄGGNINGSTYP		
SKAPAD AV: SWECO/SEALKH	PLANKARTA (BSAB 00, 01, 10GR)				KILOMETER+METER: 105 +0 -106 +0	BANDEL: 506	
GRANSKAD AV: SWECO/SEKARH					RITNINGSNUMMER PROJEKT: OLP2-10GR-111-21-105_106		
GODKÄND AV: SWECO/SECUML	DATUM: 2023-05-15	SKALA: 1:2000	FORMAT: A1	RITNINGSNUMMER FÖRVALTNING	BLAD: 3315	NÄSTA BLAD: -	ÄNDR. -

ida_itemname plottime ida_username

Denna ritning är Trafikverkets egendom. All obehörig begagnande av ritningen beivras enligt lag.
TRAFIKVERKET

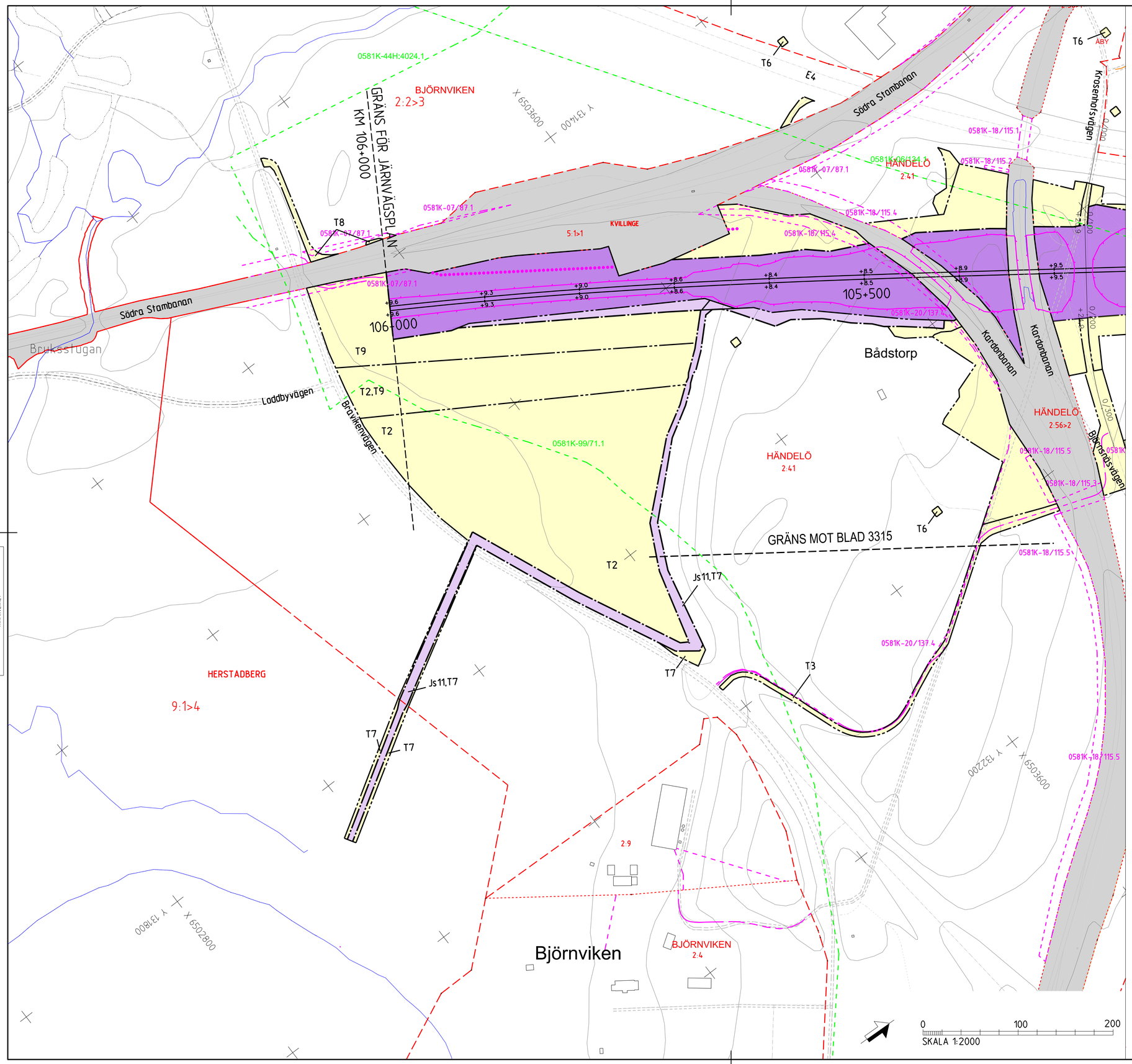

Denna ritning är Trafikverkets egendom. Allt obehörigt begagnande av ritningen beivras enligt lag.
TRAFIKVERKET

TECKENFÖRKLARING

DATUM GRUNDKARTA: 2022-03-30
DATUM FASTIGHETSKARTA:2023-04-11
KOORDINATSYSTEM:SWEREF 99 16 30, RH2000

MARKANSPRÅK

GRÄNS MOT ANSLUTANDE JÄRNVÄGSPLAN
GRÄNS FÖR VÄGOMRÅDE, GRÄNS FÖR JÄRNVÄGSMARK
AVGRÄNSNING MELLAN OLIKA TYPER AV MARKANSPRÅK

J/Jt — (J) NY JÄRNVÄGSMARK MED ÄGANDERÄTT
(Jt) NY JÄRNVÄGSMARK MED ÄGANDERÄTT, 3D-FASTIGHET

Js — NY JÄRNVÄGSMARK MED SERVITUTSRÄTT

J,Vi/Js,Vi — NY JÄRNVÄGSMARK MED ÄGANDERÄTT ALTERNATIVT SERVITUTSRÄTT OCH NYTT VÄGOMRÅDE MED INSKRÄNKT VÄGRÄTT

V — NYTT VÄGOMRÅDE MED VÄGRÄTT

T — TILLFÄLLIG NYTTJANDERÄTT I X ÅR FRÅN BYGGSTART

Js1 - SERVICEVÄG
Js3 - EL- OCH VENTILATIONSANLÄGGNINGAR
Js4 - NY JÄRNVÄGSMARK MED SERVITUTSRÄTT FÖR GRUNDKONSTRUKTIONER
Js8 - TRÄDSÅKRING (SERVITUTET OMFATTAR ÄVEN RÄTT ATT UTANFÖR MARKERAT OMRÅDE AVVERKA DE TRÄD SOM KAN RISKERA JÄRNVÄGENS DRIFT)
Js10 - JÄRNVÄGSBRO
Js11 - AVVATTNINGSANLÄGGNINGAR: DIKEN, DAMMAR/MAGASIN, OCH LEDNINGAR
T1 - ETABLERING, 6 ÅR
T2 - UPPLAG, 10 ÅR
T3 - ARBETS- OCH TRANSPORTVÄG MED TILLGÄNGLIGHET FÖR ALLMÄNHET, 10 ÅR
T5 - TILLFÄLLIGA TRAFIKANORDNINGAR, 6 ÅR
T6 - GRUNDVATTENRÖR, 10 ÅR
T7 - ANLÄGGNINGSARBETEN, 6 ÅR
T8 - ARBETS- OCH TRANSPORTVÄG UTAN TILLGÄNGLIGHET FÖR ALLMÄNHET, 10 ÅR
T9 - ETABLERING, 10 ÅR
T10 - FÖRORENINGSDAMM, 10 ÅR

NYA ANLÄGGNINGAR

+YY,Ym / YYY+YYY — NY JÄRNVÄG, SPÅRMITT MED LÄNGDMÄTNINGSSTRECK OCH HÖJDSÄTTNING

YYY/YYY / +YY,Y m — NY VÄG, VÄGBANEKANTER MED LÄNGDMÄTNINGSSTRECK OCH HÖJDSÄTTNING

STÄNGSEL, 2,5 M ÖVER MARKYTA, HUVUDSAKLIG PLACERING

PROJEKTERAD BERGSKONTUR

SKYDDSÅTGÄRDER OCH FÖRSIKTIGHETSMÅTT

Sk - MARKERING ELLER AVGRÄNSNING AV SKYDDSÅTGÄRDER

Sk2 - BULLERSKYDDSSKÄRM, HÖJD +XX m ÖVER RÄLSÖVERKANT
Sk5 - ERBJUDANDE OM FASTIGHETSNÄRA BULLERSKYDD, FASADÅTGÄRD
Sk6 - ERBJUDANDE OM FASTIGHETSNÄRA BULLERSKYDD, BULLERSKYDDAD UTEPLATS
Sk7 - PASSAGEMÖJLIGHET OCH SKYDD FÖR MEDELSTORA DÄGGDJUR
Sk8 - SVÄMPLAN, FÖR NATURLIGIG FUNKTION OCH GOD EKOLOGISK STATUS

VERKSAMHETER/ÅTGÄRDER SOM UNDANTAS FRÅN FÖRBUD ENLIGT MILJÖBALKEN

Förbuden som avser verksamhet eller åtgärd inom generellt biotopskyddsområde (7:11 2 st. Miljöbalken) gäller inte byggande av allmän väg/järnväg.

Förbuden mot åtgärder inom strandskyddsområde (7:15 Miljöbalken) gäller inte byggande av allmän väg/järnväg.
Skyldigheten att göra anmälan för samråd enligt 12:6 Miljöbalken gäller inte för de verksamheter och åtgärder som behövs för att bygga vägen/järnvägen och som fastställs och ingår i vägområde för allmän väg/järnvägsmark eller område för tillfällig nyttjanderätt.

MARKERING ELLER AVGRÄNSNING AV GENERELLT BIOTOPSKYDD

MARKERING ELLER AVGRÄNSNING AV STRANDSKYDD

SÄRSKILDA BESLUT SOM TAS I SAMBAND MED FASTSTÄLLELSE AV JÄRNVÄGSPLAN

INDRAGNING AV VÄG FRÅN ALLMÄNT UNDERHÅLL

ÅTGÄRDER SOM UNDANTAS FRÅN KRAV PÅ BYGGLOV

B1 - BYGGLOV KRÄVS INTE FÖR BULLERSKYDDSSKÄRM

AVGRÄNSNING AV OMRÅDE DÄR VISSA ÅTGÄRDER UNDANTAS FRÅN KRAV PÅ BYGGLOV

ÖVRIGA BETECKNINGAR PÅ PLANKARTAN

TRAFIKVERKETS FASTIGHET FÖR JÄRNVÄGSÄNDAMÅL
TRAKTGRÄNS
FASTIGHETSGRÄNS
KOMMUNGRÄNS
VÄGKANT
SPÅR
BÄCK, DIKE
HÖJDKURVA, EKVIDISTANS 5 METER
LEDNINGSRÄTT
SERVITUT
GEMENSAMHETSANLÄGGNING

ORIENTERINGSFIGUR MED BLADNUMMER

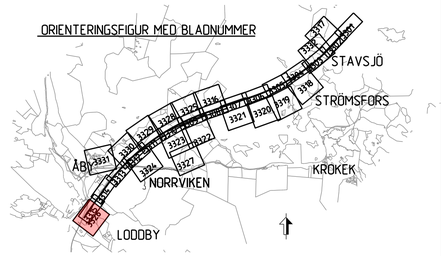

TYP AV PLAN: JÄRNVÄGSPLAN			
LEVERANTÖR: SWECO, Tel 08-695 60 00, www.sweco.se	AVDELNING	LEVERANS/ÄNDRINGS-PM	TEKNIKOMRÅDE
	UPPDRAGSNUMMER: 30000904-004	KONSTRUKTIONSNUMMER	GRANSKNINGSSTATUS / SYFTE
TRAFIKVERKET	OSTLÄNKEN MARKANSPRÅK STAVSJÖ-LODDBY		HANDLINGSTYP: GRANSKNINGSHANDLING ANLÄGGNINGSTYP
SKAPAD AV: SWECO/SEALKH			KILOMETER+METER: 105 +300 -106 +0 / BANDEL: 506
GRANSKAD AV: SWECO/SEKARH	PLANKARTA (BSAB 00, 01, 10GR)		RITNINGSNUMMER PROJEKT: OLP2-10GR-111-21-105_106
GODKÄND AV: SWECO/SECUML / DATUM: 2023-05-15	SKALA: 1:2000 / FORMAT: A1	RITNINGSNUMMER FÖRVALTNING	BLAD: 3326 / NÄSTA BLAD: - / ÄNDR: -

ida_filename plottime ida_username

A3 V A A3 V A