














Den här ritningen är Trafikverkets egendom. Allt obehörigt
 beaktande av rättsliga bestämmelser enligt lag.
 TRAFIKVERKET






TECKENFÖRKLARING

KOORDINATSYSTEM I PLAN: SWEREF 99 16 30
 KOORDINATSYSTEM I HÖJD: RH2000

NYA ANLÄGGNINGAR

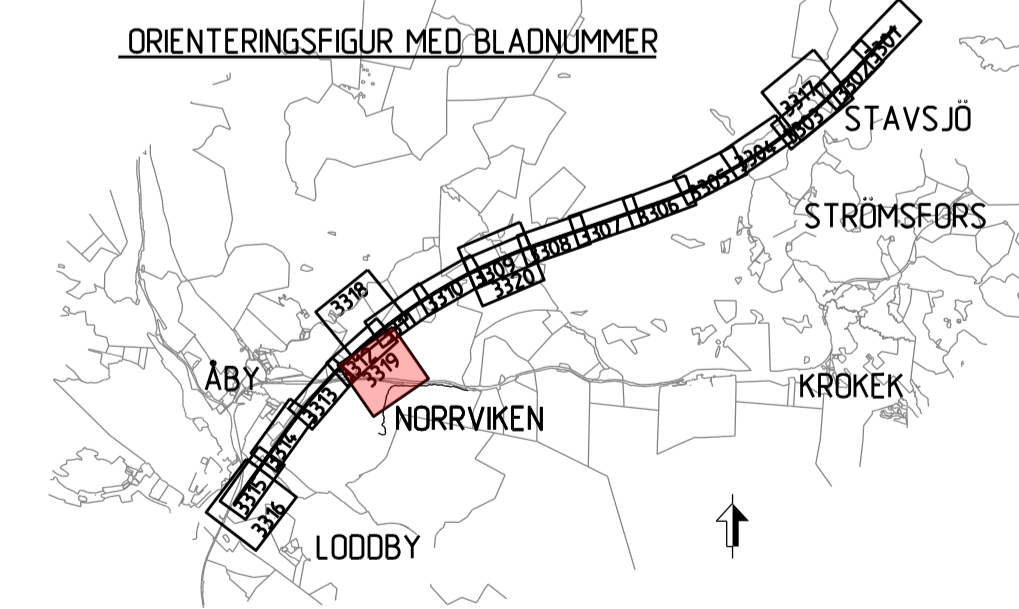
-  0+000 NY JÄRNVÄG MED LÄNGDMÄTNINGSSTRECK OCH LÄNGDANGIVELSE
-  BRÖ
-  ANNAN ANLÄGGNING (TEKNIKHUS, LEDNING, TRUMMA, M.M.)
-  BULLERSKYDDSSKÄRM
-  STÄNGSEL
-  DIKE
-  NY JÄRNVÄG MED SLÄNT
-  YY+YYY NY ALLMÄNN VÄG MED LÄNGDMÄTNINGSSTRECK OCH LÄNGDANGIVELSE
-  BETONGTUNNEL/TRÄG
-  BERGTUNNAR (MED PÅLAGT ORTOFOTO)
-  NY ENSKILD VÄG

ÖVRIGT

-  BEFINTLIG JÄRNVÄG
-  TRÄDSÄKRING
-  BEFINTLIGT VATTENORAG, SJÖ
-  INLÖSEN AV BYGGNAD/FASTIGHET
-  ERBJUDANDE OM FRIVILLIGT FÖRVARV AV BYGGNAD/FASTIGHET

BEFINTLIGA GRÄNSER

-  TRAKTGRÄNS
-  FASTIGHETSGRÄNS



| TYP AV PLAN | | JÄRNVÄGSPLAN | |
|---------------|--------------------------------------|---------------------|---------------------------|
| LEVERANTÖR | AVGELSNING | TEKNIKER/ÄNDRADE | TEKNIKER/ÄNDRADE |
| SWECO | Trafikverket | TEKNIKER/ÄNDRADE | TEKNIKER/ÄNDRADE |
| SKAPAD AV | UPPFÖRINGSNUMMER | KONSTRUKTIONSNUMMER | GRÄNSSTATUS / STYFTE |
| SWECO/SEALKH | 30000904-004 | | |
| GRANSKAD AV | ANLÄGGNINGSTYP | ANLÄGGNINGSTYP | ANLÄGGNINGSTYP |
| SWECO/SEKARH | OSTLÄNKEN | MARKANSPRÅK | MARKANSPRÅK |
| GRANSKAD AV | MARKANSPRÅK | STAVSJÖ-LODDBY | STAVSJÖ-LODDBY |
| SWECO/SECUMIL | ILLUSTRATIONSKARTA (BSAB 00.01.10GR) | ILLUSTRATIONSKARTA | ILLUSTRATIONSKARTA |
| | ILLUSTRATIONSKARTA | IBSAB 00.01.10GR | IBSAB 00.01.10GR |
| | SKALA | FÖRSTÄ | RITINGSNUMMER FÖRVALTNING |
| | 1:2000 | A1 | 01P2-10GR-114-21-102-103 |
| | | | BLAD |
| | | | 3319 |
| | | | NÄSTA BLAD |
| | | | |
| | | | ANMÄ |
| | | | |