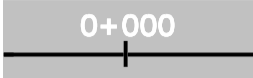

















TECKENFÖRKLARING

KOORDINATSYSTEM I PLAN: SWEREF 99 16 30  
 KOORDINATSYSTEM I HÖJD: RH2000



NYA ANLÄGGNINGAR

-  NY JÄRNVÄG MED LÄNGDMÄTNINGSSTRECK OCH LÄNGDANGIVELSE
-  BRO
-  ANNAN ANLÄGGNING (TEKNIKUS, LEDNING, TRUMMA, M.M.)
-  BULLERSKYDDSSKÄRM
-  STÅNGSEL
-  DIKE
-  NY JÄRNVÄG MED SLÄNT
-  NY ALLMÄNN VÄG MED LÄNGDMÄTNINGSSTRECK OCH LÄNGDANGIVELSE
-  BETONGTUNNEL/TRÅG
-  BERGTUNNAR (MED PÅLAGT ORTOFOTO)
-  NY ENSKILD VÄG


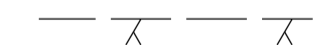





ÖVRIGT

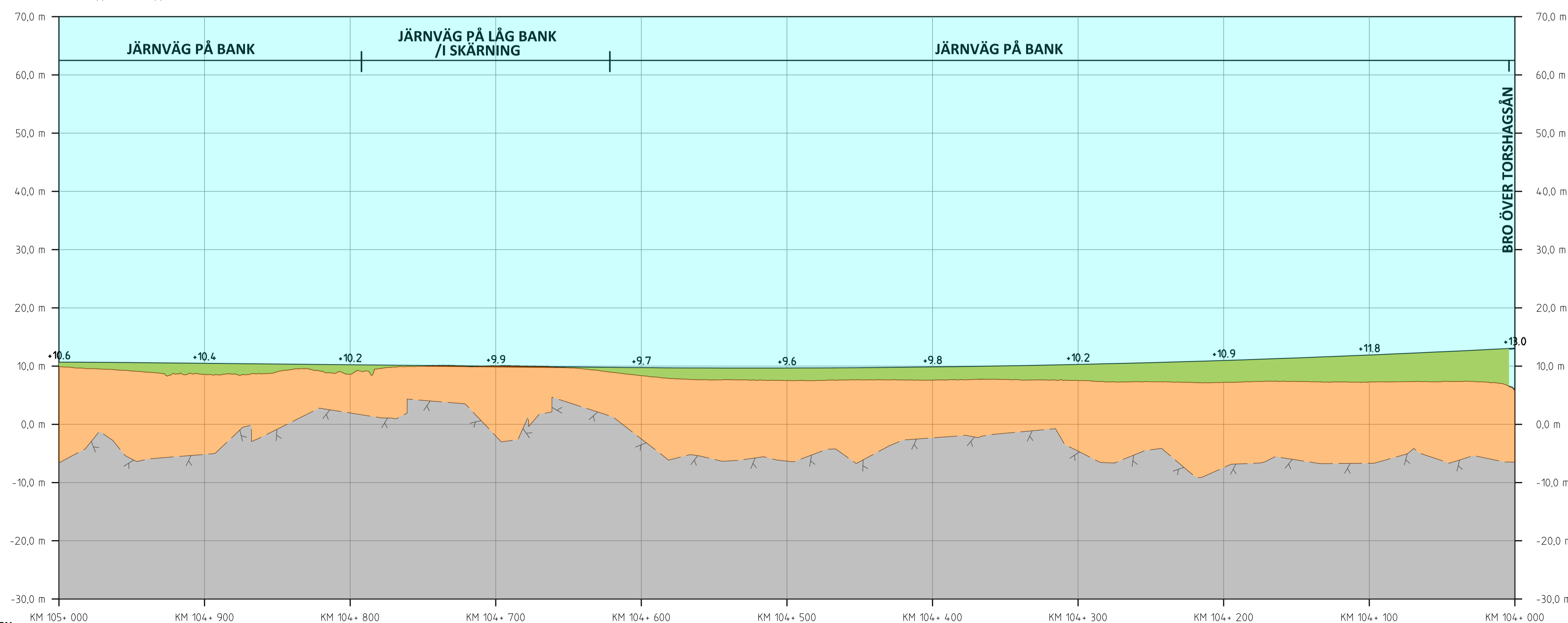
-  BEFINTLIG JÄRNVÄG
-  TRÄDSÄKRING
-  BEFINTLIGT VATTENORAG, SJÖ
-  INLÖSEN AV BYGGNAD/FASTIGHET
-  ERBJUDANDE OM FRIVILLIGT FÖRÄRV AV BYGGNAD/FASTIGHET

BEFINTLIGA GRÄNSER

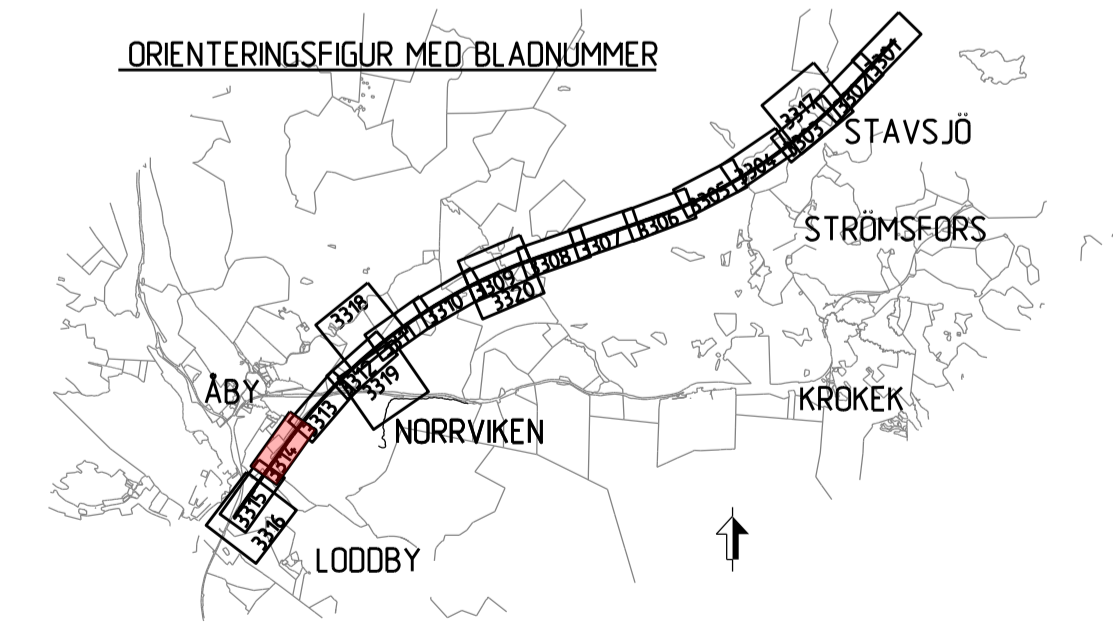
-  TRAKTGRÄNS
-  FASTIGHETSGRÄNS

BETECKNINGAR I PROFIL

-  SPÅR (RÖKI)
-  BEFINTLIG MARKNIVÅ I PROFILLINJEN
-  BEDÖMD BERGIVÅ
-  JÄRNVÄG PÅ BANK
-  JÄRNVÄG I SKÄRNING
-  MARK
-  BERG



PROFIL  
 SPÅRPROFIL LÅNGS NEDSPÅRET (ÖSTLIGA SPÅRET)



TYP AV PLAN		JÄRNVÄGSPLAN	
LEVERANTÖR	AVSÄLNING	LEVERANS/ÄNDRINGS-TM	TEKNIKPRÖVE
<b>SWECO</b>	UPPDRAGSNUMMER 30000904-004	KONSTRUKTIONSNUMMER	GRÄNSNINGSTATUS / STYFTE
<b>TRAFIKVERKET</b>	<b>OSTLÄNKEN</b>		HANDLINGS-TYP
SKAPAD AV SWECO/SEALKH	MARKANSPRÅK STAVSJÖ-LODBBY		ANLÄGGNINGSTYP
GRANSKAD AV SWECO/SEKARH	ILLUSTRATIONSKARTA (BSAB 00.01.10GR)		PARALLELMETER 104 +0 -105 +0
DUKAD AV SWECO/SECUM	SKALA 1:2000	FÖRÄTT TRÄNINGSPROJEKT FÖRVALTNING	BLAD 3314
			NÄSTA BLAD 3315
			ANDR

Detta ritning är Trafikverkets egendom. Allt obehörigt  
 begärande av ritningen beivras enligt lag.  
 TRAFIKVERKET