

















TECKENFÖRKLARING

KOORDINATSYSTEM I PLAN: SWREF 99 16 30  
 KOORDINATSYSTEM I HÖJD: RH2000



NYA ANLÄGGNINGAR

-  NY JÄRNVÄG MED LÄNGDMÄTNINGSSTRECK OCH LÄNGDANGIVELSE
-  BRO
-  ANNAN ANLÄGGNING (TEKNIKHUS, LEDNING, TRUMMA, M.M.)
-  BULLERSKYDDSSKÄRM
-  STÅNGSEL
-  DIKE
-  NY JÄRNVÄG MED SLÄNT
-  NY ALLMÄNN VÄG MED LÄNGDMÄTNINGSSTRECK OCH LÄNGDANGIVELSE
-  BETONGTUNNEL/TRÄG
-  BERGTUNNAR (MED PÅLAGT ORTOFOTO)
-  NY ENSKILD VÄG






ÖVRIGT

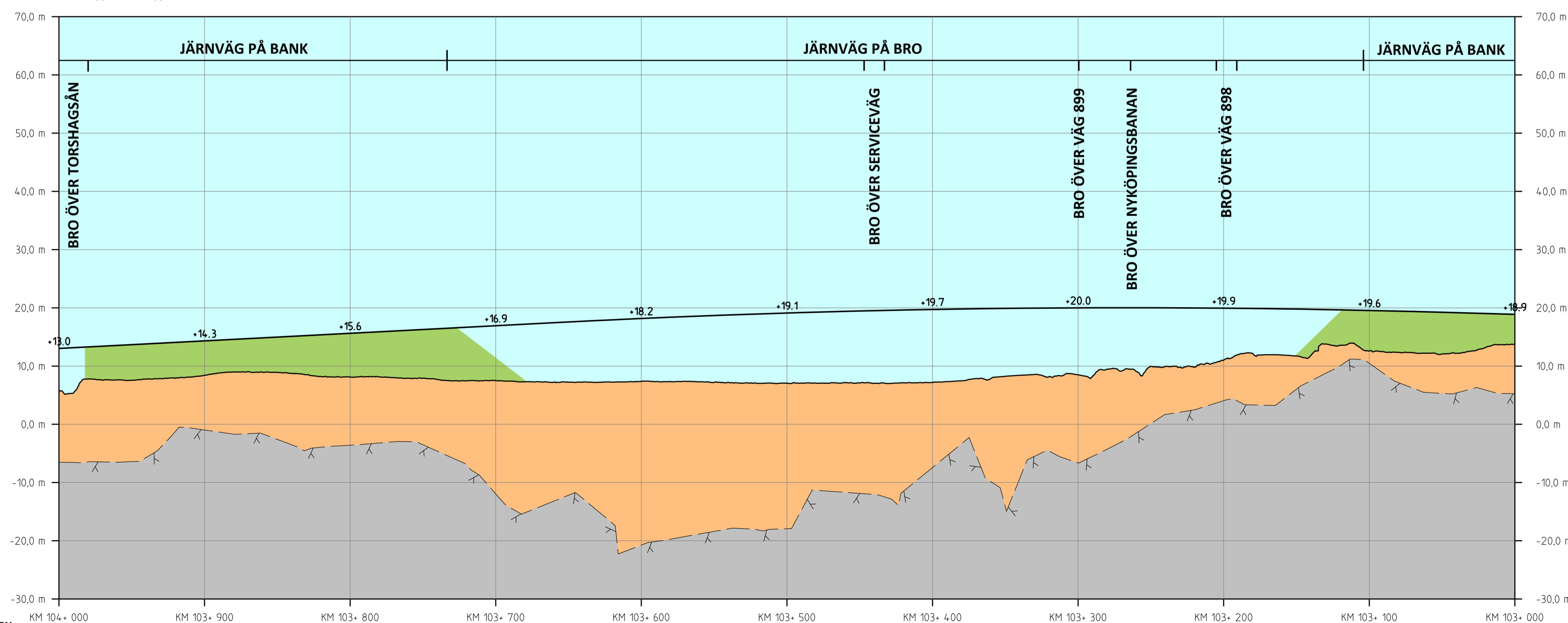
-  BEFINTLIG JÄRNVÄG
-  TRÄDSÄKRING
-  BEFINTLIGT VATTENORAG, SJÖ
-  INLÖSEN AV BYGGNAD/FASTIGHET
-  ERBJUDANDE OM FRIVILLIGT FÖRVARV AV BYGGNAD/FASTIGHET

BEFINTLIGA GRÄNSER

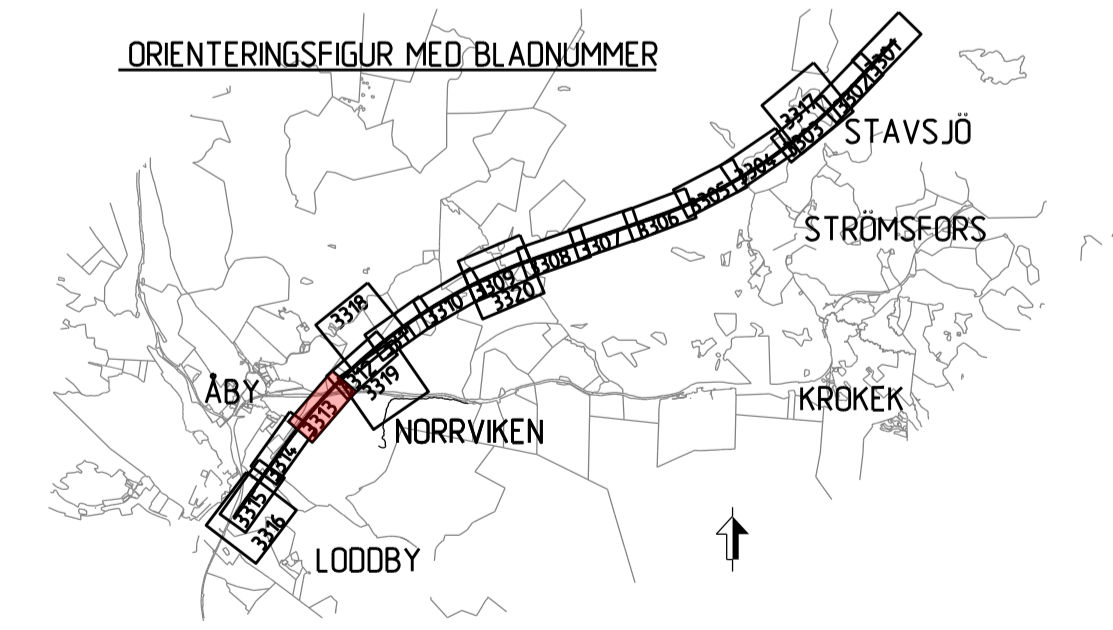
-  TRAKTGRÄNS
-  FASTIGHETSGRÄNS

BETECKNINGAR I PROFIL

-  SPÅR (RÖK) BEFINTLIG MARKNIVÅ I PROFILINJEN
-  JÄRNVÄG PÅ BANK
-  MARK
-  BERG
-  JÄRNVÄG I SKÄRNING



PROFIL  
 SPÅRPROFIL LÄNGS NEDSPÅRET (ÖSTLIGA SPÅRET)



TYP AV PLAN		JÄRNVÄGSPLAN	
LEVERANTÖR	AVSÄLNING	TEKNIKPROJEKT	TEKNIKPROJEKT
SWECO	30000904-004	KONSTRUKTIONSNUMMER	GRANSNINGSTATUS / STYFTE
SKAPAD AV SWECO/SEALKH	ILLUSTRATIONSNUMMER	ANLÄGGNINGSTYP	ANLÄGGNINGSTYP
GRANSKAD AV SWECO/SEKARH	ILLUSTRATIONSKARTA (BSAB 00.01.10GR)	ANLÄGGNINGSTYP	ANLÄGGNINGSTYP
UTGIVNING AV SWECO/SECUMI	SKALA 1:2000	BLAD	BLAD
2023-05-15	1:2000	3313	3314