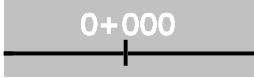



















TECKENFÖRKLARING

KOORDINATSYSTEM I PLAN: SWREF 99 16 30  
 KOORDINATSYSTEM I HÖJD: RH2000

NYA ANLÄGGNINGAR

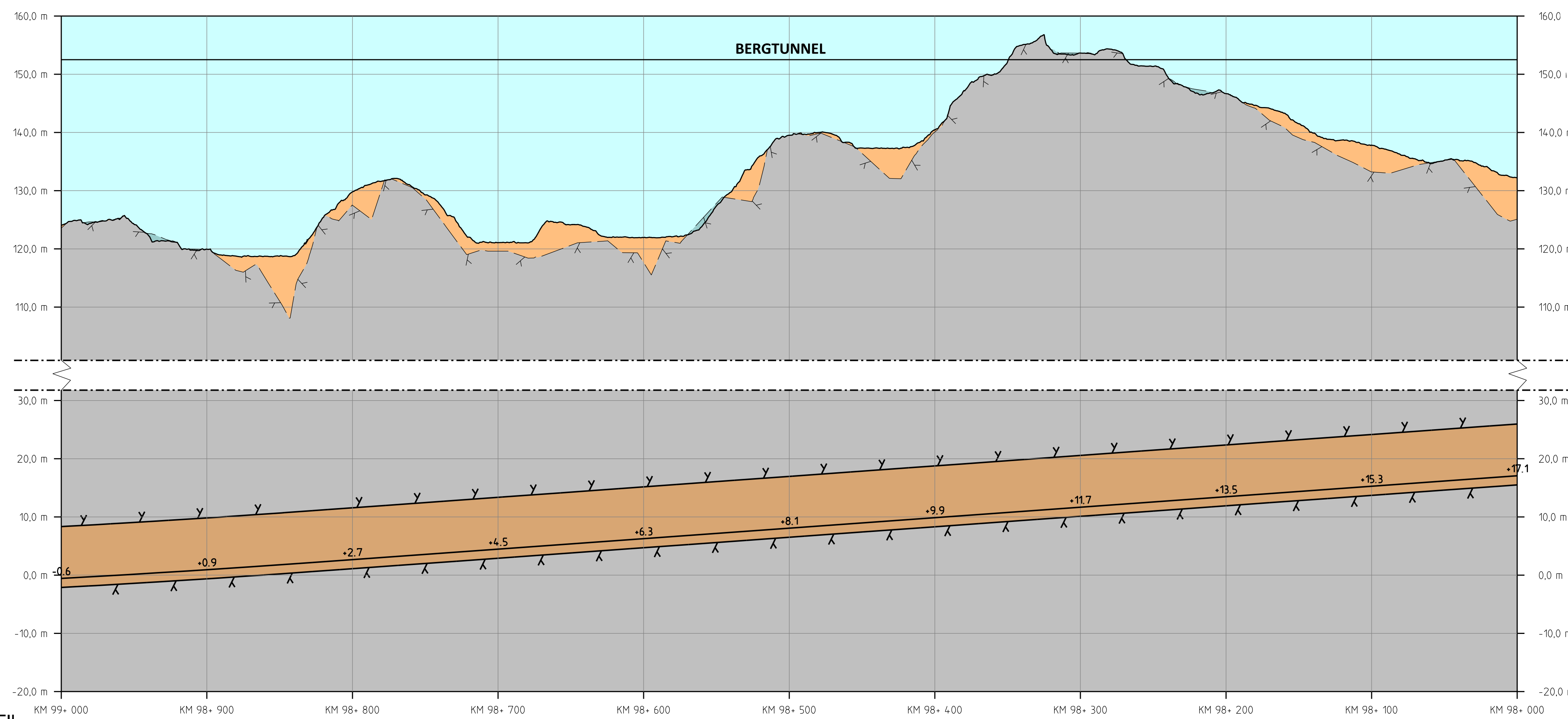
-  NY JÄRNVÄG MED LÄNGDMÄTNINGSSTRECK OCH LÄNGDANGIVELSE
-  BRÖ
-  ANNAN ANLÄGGNING (TEKNIKHUS, LEDNING, TRUMMA, M.M.)
-  BULLERSKYDDSSKÄRM
-  STÄNGSEL
-  DIKE
-  NY JÄRNVÄG MED SLÄNT
-  NY ALLMÄNN VÄG MED LÄNGDMÄTNINGSSTRECK OCH LÄNGDANGIVELSE
-  BETONGTUNNEL/TRÄG
-  BERGTUNNAR (MED PÅLAGT ORTOFOTO)
-  NY ENSKILD VÄG

ÖVRIGT

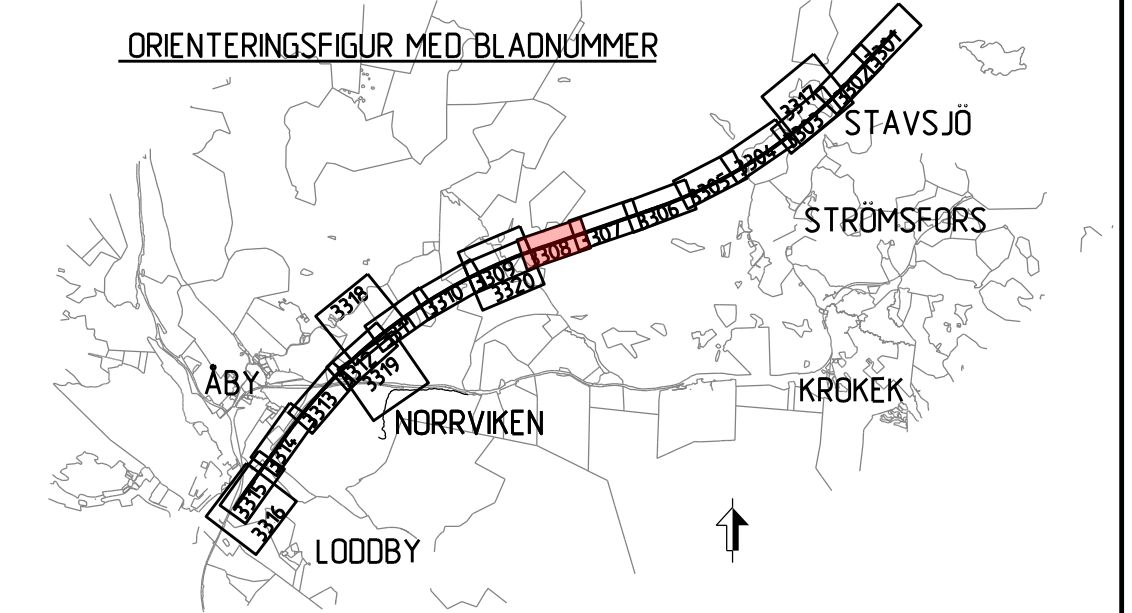
-  BEFINTLIG JÄRNVÄG
-  TRÄDSÄKRING
-  BEFINTLIGT VATTENDRAG, SJÖ
-  INLÖSEN AV BYGGNAD/FASTIGHET
-  ERBJUDANDE OM FRIVILLIGT FÖRVARV AV BYGGNAD/FASTIGHET
- BEFINTLIGA GRÄNSER**
-  TRAKTGRÄNS
-  FASTIGHETSGRÄNS

BETECKNINGAR I PROFIL

-  SPÅR (RÖKI) BEFINTLIG MARKNIVÅ I PROFILINJEN BEDÖMD BERGIVÅ
-  JÄRNVÄG PÅ BANK
-  JÄRNVÄG I SKÄRNING
-  MARK
-  BERG
-  BERGTUNNEL



PROFIL  
 SPÅRPROFIL LÅNGS NEDSPÅRET (ÖSTLIGA SPÅRET)



TYP AV PLAN		JÄRNVÄGSPLAN	
LEVERANTÖR	AVGELNING	TEKNIKPROJEKT	TEKNIKPROJEKT
SWECO	30000904-004	KONSTRUKTIONSNUMMER	GRÄNSNINGSTATUS / STYFTE
TRAFIKVERKET	OSTLÄNKEN	MARKANSPRÅK	STAVSJÖ-LÖDDBY
SKAPAD AV SWECO/SEALKH	ILLUSTRATIONSKARTA (BSAB 00.01.10GR)	ANLÄGGNINGSTYP	
GRANSKAD AV SWECO/SEKARH	SKALA 1:2000	FAKTEKOD	ANLÄGGNINGSTYP
GRANSAD AV SWECO/SECUMI	2023-05-15	TRÄNINGSNUMMER FÖRVALTNING	ANLÄGGNINGSTYP
		BLAD	ANLÄGGNINGSTYP
		3308	3309

Denna ritning är Trafikverkets egendom. Allt obehörigt  
 begärande av ritningen beivras enligt lag.  
 TRAFIKVERKET