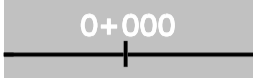



















TECKENFÖRKLARING

KOORDINATSYSTEM I PLAN: SWEREF 99 16 30
 KOORDINATSYSTEM I HÖJD: RH2000

NYA ANLÄGGNINGAR

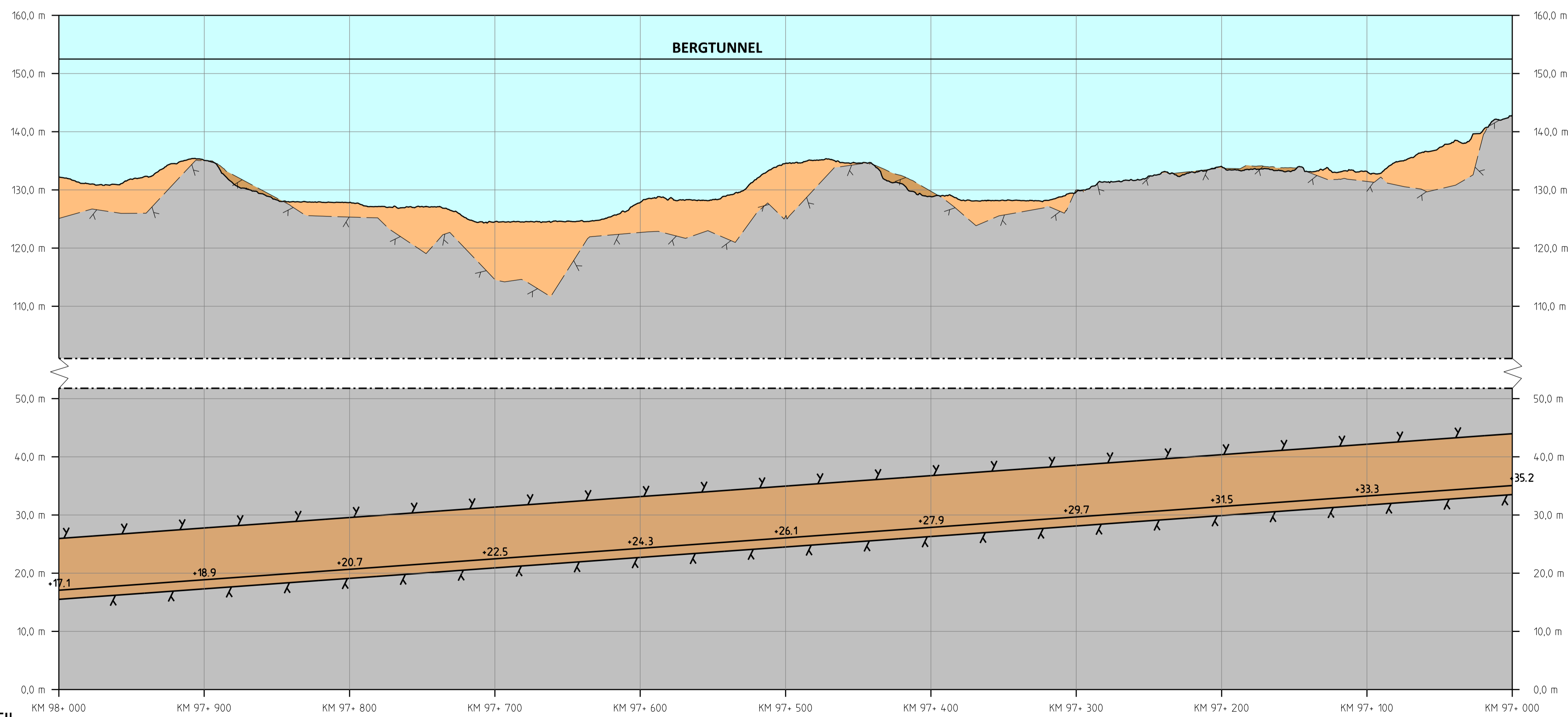
-  NY JÄRNVÄG MED LÄNGDMÄTNINGSSTRECK OCH LÄNGDANGIVELSE
-  BRÖ
-  ANNAN ANLÄGGNING (TEKNIKUS, LEDNING, TRUMMA, M.M.)
-  BULLERSKYDDSSKÄRM
-  STÄNGSEL
-  DIKE
-  NY JÄRNVÄG MED SLÄNT
-  NY ALLMÄNN VÄG MED LÄNGDMÄTNINGSSTRECK OCH LÄNGDANGIVELSE
-  BETONGTUNNEL/TRÄG
-  BERGTUNNAR (MED PÅLAGT ORTOFOTO)
-  NY ENSKILD VÄG

ÖVRIGT

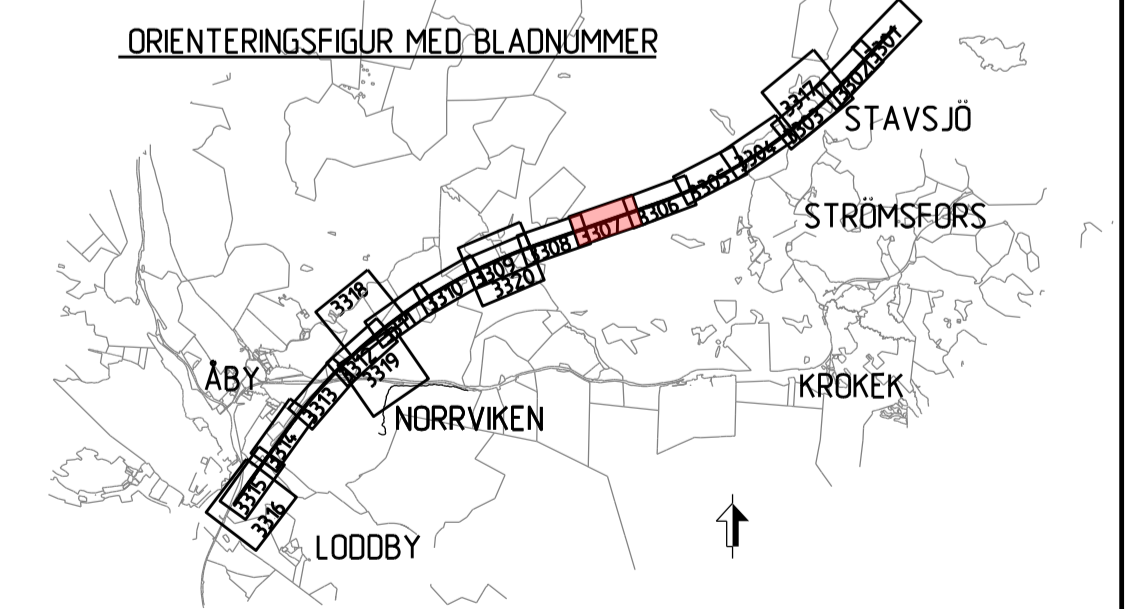
-  BEFINTLIG JÄRNVÄG
-  TRÄDSÄKRING
-  BEFINTLIGT VATTENDRAG, SJÖ
-  INLÖSEN AV BYGGNAD/FÄSTIGHET
-  ERBJUDANDE OM FRIVILLIGT FÖRÄRV AV BYGGNAD/FÄSTIGHET
- BEFINTLIGA GRÄNSER**
-  TRAKTGRÄNS
-  FÄSTIGHETSGRÄNS

BETECKNINGAR I PROFIL

-  SPÅR (RÖK)
-  JÄRNVÄG PÅ BANK
-  MARK
-  BERGTUNNEL
-  BEFINTLIG MARKNIVÅ I PROFILINJEN
-  JÄRNVÄG I SKÄRNING
-  BERG



PROFIL
 SPÅRPROFIL LÄNGS NEDSPÅRET (ÖSTLIGA SPÅRET)



JÄRNVÄGSPLAN			
LEVERANTÖR SWECO	AVDELNING UPPFÖRINGSUPPDRAG 30000904-004	TEKNIKGRUPP KONSTRUKTIONSGRUPP	TEKNIKPROJEKT GRÄNSNINGSTATUS / STYFTE
TRAFIKVERKET	OSTLÄNKEN MARKANSPRÅK STAVSJÖ-LODBBY		HANDLINGSSTYF ANLÄGGNINGSTYP
SKAPAD AV SWECO/SEALKH	ILLUSTRATIONSKARTA (BSAB 00.01.10GR)	SKALA 1:2000	BLAD 3307
GRANSKAD AV SWECO/SEKARH	FORMAT A1	TRÄNINGSNUMMER FÖRVALTNING	BANDEL 506
FLÖKAD AV SWECO/SECUML	DATUM 2023-05-15	BLAD 3308	ANDR -

Den här ritningen är Trafikverkets egendom. Allt obehörigt
 begärande av ritningen beivras enligt lag.
 TRAFIKVERKET