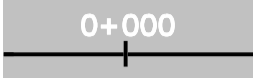



















TECKENFÖRKLARING

KOORDINATSYSTEM I PLAN: SWREF 99 16 30  
 KOORDINATSYSTEM I HÖJD: RH2000







NYA ANLÄGGNINGAR

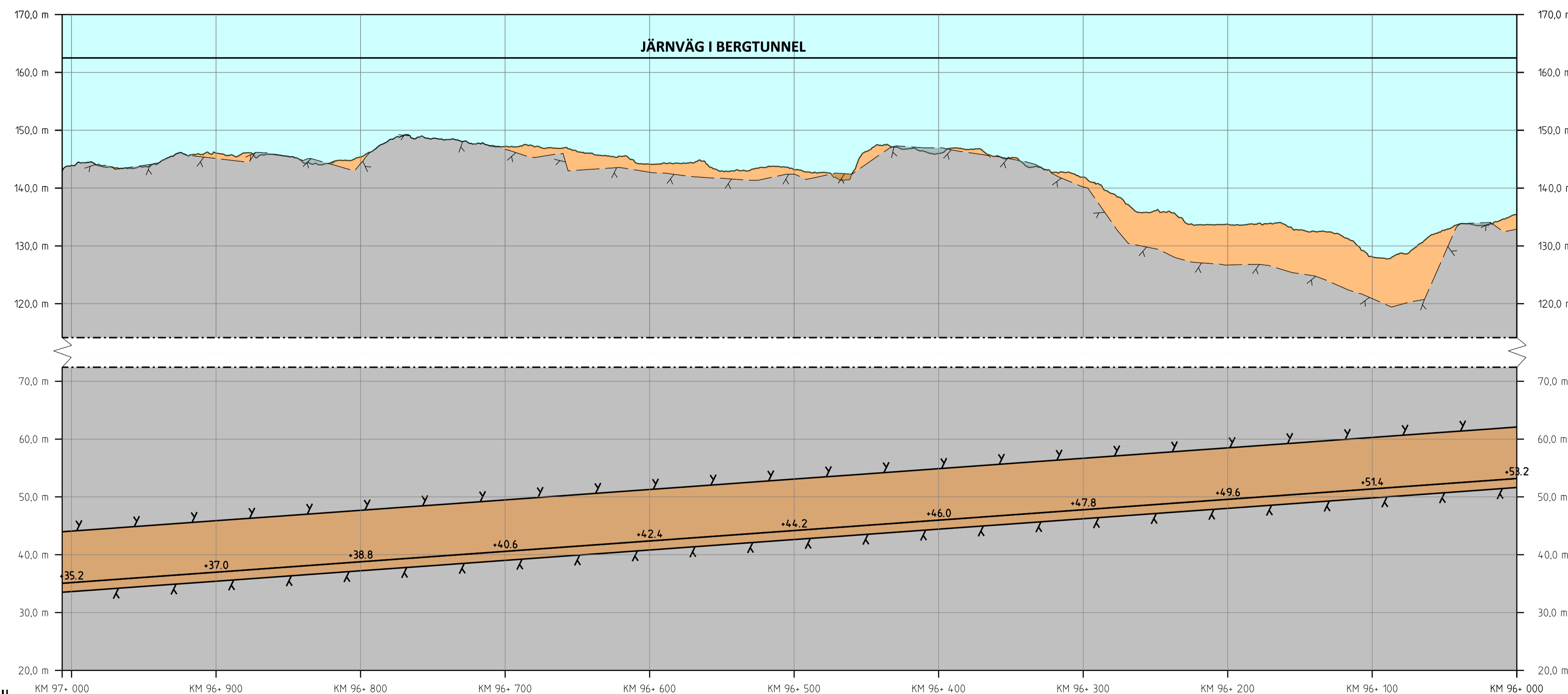
-  NY JÄRNVÄG MED LÄNGDMÄTNINGSSTRECK OCH LÄNGDANGIVELSE
-  BRÖ
-  ANNAN ANLÄGGNING (TEKNIKHUS, LEDNING, TRUMMA, M.M.)
-  BULLERSKYDDSSKÄRM
-  STÄNGSEL
-  DIKE
-  NY JÄRNVÄG MED SLÄNT
-  NY ALLMÄNN VÄG MED LÄNGDMÄTNINGSSTRECK OCH LÄNGDANGIVELSE
-  BETONGTUNNEL/TRÄG
-  BERGTUNNEL (MED PÅLAGT ORTOFOTO)
-  NY ENSKILD VÄG

ÖVRIGT

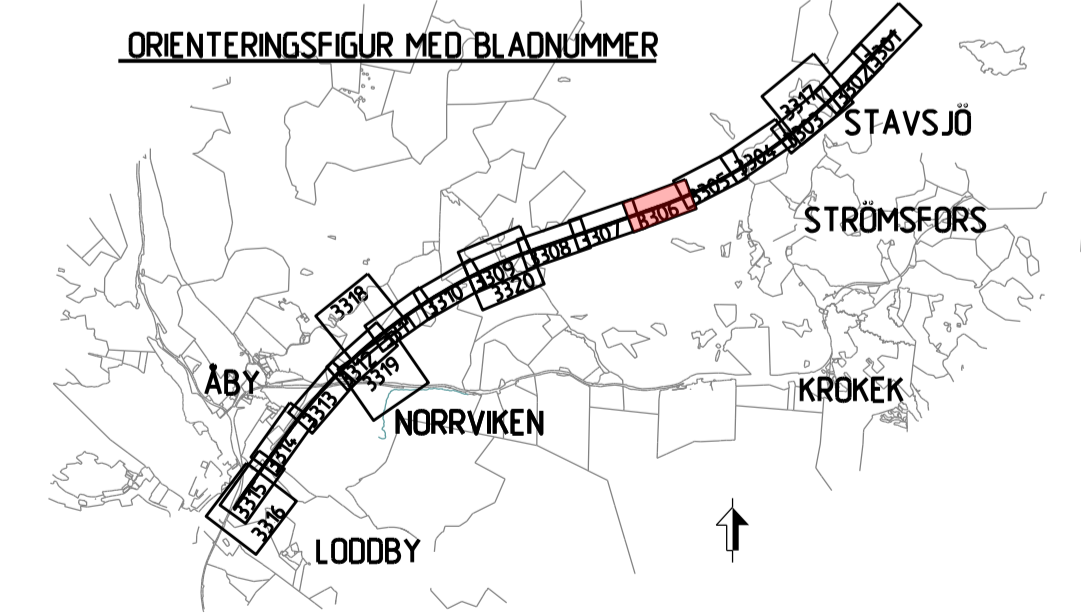
-  BEFINTLIG JÄRNVÄG
-  TRÄDSÄKRING
-  BEFINTLIGT VATTENDRAG, SJÖ
-  INLÖSEN AV BYGGNAD/FÄSTIGHET
-  ERBJUDANDE OM FRIVILLIGT FÖRÄRV AV BYGGNAD/FÄSTIGHET
- BEFINTLIGA GRÄNSER**
-  TRAKTGRÄNS
-  FÄSTIGHETSGRÄNS

BETECKNINGAR I PROFIL

-  SPÅR (RÖKI)  
BEFINTLIG MARKNIVÅ I PROFILINJEN  
BEDÖMD BERGNIVÅ
-  JÄRNVÄG PÅ BANK
-  JÄRNVÄG I SKÄRNING
-  MARK
-  BERG
-  BERGTUNNEL



PROFIL  
 SPÅRPROFIL LÄNGS NEDSPÅRET (ÖSTLIGA SPÅRET)



TYP AV PLAN		JÄRNVÄGSPLAN	
LEVERANTÖR	AVSÄLNING	TEKNIKPROJEKT	TEKNIKPROJEKT
<b>SWECO</b>	UPPFÖRINGSNUMMER 30000904-004	KONSTRUKTIONSNUMMER	GRÄNSNINGSTATUS / STYFTE
<b>TRAFIKVERKET</b>	<b>OSTLÄNKEN</b>	MARKANSPRÅK STAVSJÖ-LÖDDBY	HANDLINGSNUMMER
SKAPAD AV SWECO/SEALKH	ILLUSTRATIONSKARTA (BSAB 00.01.10GR)	ANLÄGGNINGSTYP	ANLÄGGNINGSTYP
GRANSKAD AV SWECO/SEKARH	SKALA 1:2000	MARKNIVÅ	MARKNIVÅ
GRANSKAD AV SWECO/SECUML	SKALA 1:2000	MARKNIVÅ	MARKNIVÅ
	DATUM 2023-05-15	FÖRSTÄ	FÖRSTÄ
		TRÄNINGSNUMMER FÖRVALTNING	TRÄNINGSNUMMER FÖRVALTNING
		BLAD	BLAD
		3306	3307
		ANDR	ANDR

Den här ritningen är Trafikverkets egendom. Allt obehörigt  
 begagnande av ritningen beivras enligt lag.  
 TRAFIKVERKET