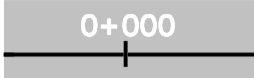






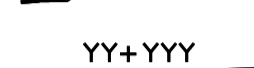










TECKENFÖRKLARING

KOORDINATSYSTEM I PLAN: SWEREF 99 16 30
 KOORDINATSYSTEM I HÖJD: RH2000


NYA ANLÄGGNINGAR

-  NY JÄRNVÄG MED LÄNGDMÄTNINGSSTRECK OCH LÄNGDANGIVELSE
-  BRÖ
-  ANNAN ANLÄGGNING (TEKNIKUS, LEDNING, TRUMMA, M.M.)
-  BULLERSKYDDSSKÄRM
-  STÄNGSEL
-  DIKE
-  NY JÄRNVÄG MED SLÄNT
-  NY ALLMÄNN VÄG MED LÄNGDMÄTNINGSSTRECK OCH LÄNGDANGIVELSE
-  BETONGTUNNEL/TRÄG
-  BERGTUNNAR (MED PÅLAGT ORTOFOTO)
-  NY ENSKILD VÄG


ÖVRIGT

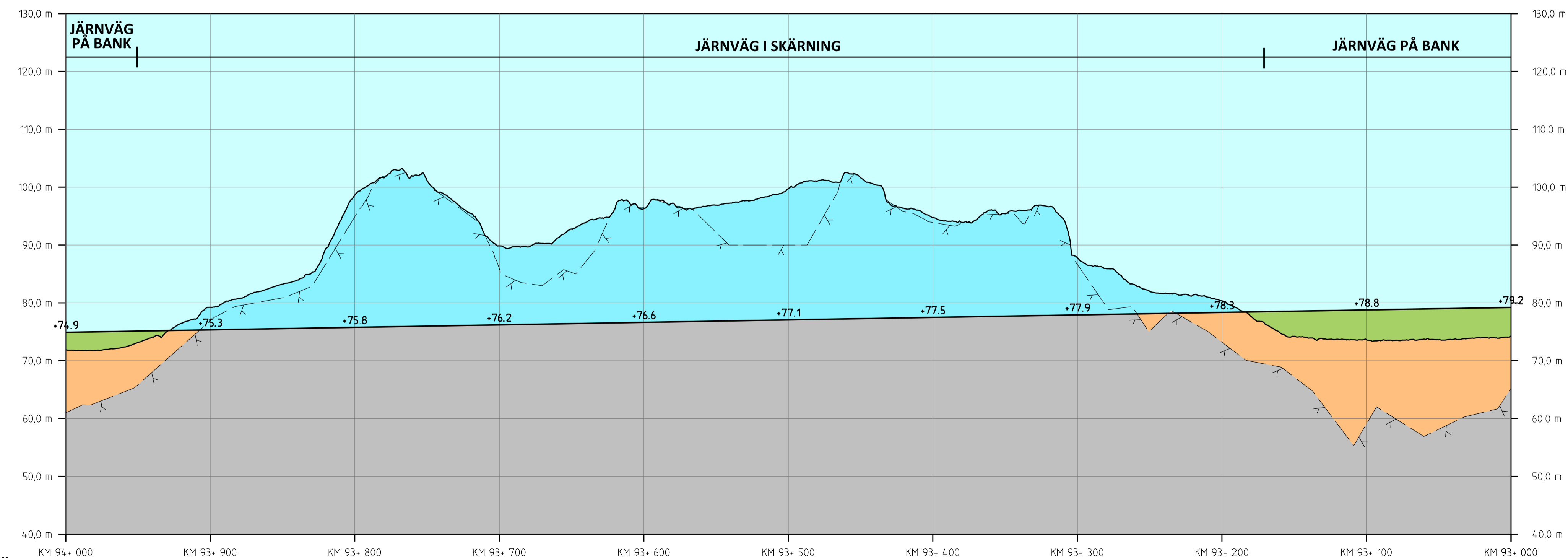
-  BEFINTLIG JÄRNVÄG
-  TRÄDSÄKRING
-  BEFINTLIGT VATTENDRAG, SJÖ
-  INLÖSEN AV BYGGNAD/FASTIGHET
-  ERBJUDANDE OM FRIVILLIGT FÖRVARV AV BYGGNAD/FASTIGHET

BEFINTLIGA GRÄNSER

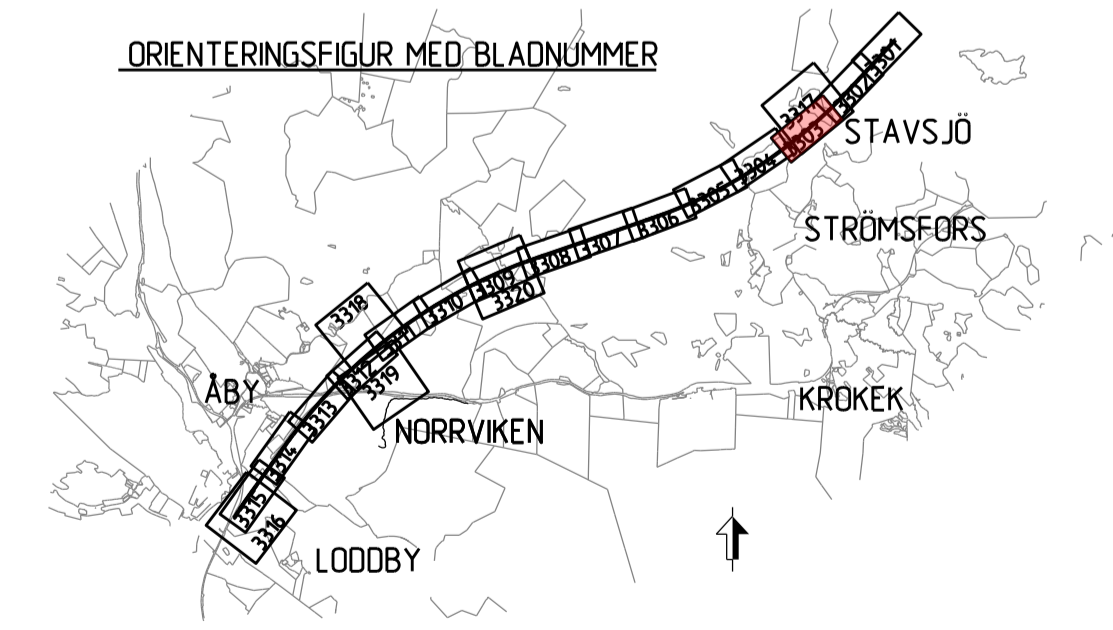
-  TRAKTGRÄNS
-  FASTIGHETSGRÄNS

BETECKNINGAR I PROFIL

-  JÄRNVÄG PÅ BANK
-  JÄRNVÄG I SKÄRNING
-  MARK
-  BERG
-  SPÅR (RÖK)
-  BEFINTLIG MARKNIVÅ I PROFILINJEN
-  BEDÖMD BERGNIVÅ



PROFIL
 SPÅRPROFIL LÄNGS NEDSPÅRET (ÖSTLIGA SPÅRET)



TYP AV PLAN		JÄRNVÄGSPLAN	
LEVERANTÖR	AVSÄLNING	LEVERANS/ÄNDRINGS-TM	TEKNISPRÅJÖJE
SWECO	UPPFÖRINGSNUMMER 30000904-004	KONSTRUKTIONSNUMMER	GRANSNINGSTATUS / SYFTE
TRAFIKVERKET	OSTLÄNKEN		HANDLINGS-TYP
SKAPAD AV SWECO/SEALKH	MARKANSPRÅK STAVSJÖ-LODDBY		ANLÄGGNINGSTYP
GRANSKAD AV SWECO/SEKARH	ILLUSTRATIONSKARTA (BSAB 00.01.10GR)		PARALLELMETER 93 +0 -94 +0
DUKAD AV SWECO/SECUMI	SKALA 1:2000	FÖRFRAT	BANDEL 506
		TRÄNINGSNUMMER FÖRVALTNING	BLAD 3303
			NÄSTA BLAD 3304
			ANDR

Den här ritningen är Trafikverkets egendom. Allt obehörigt
 åsagande av ritningen beivras enligt lag.
 TRAFIKVERKET