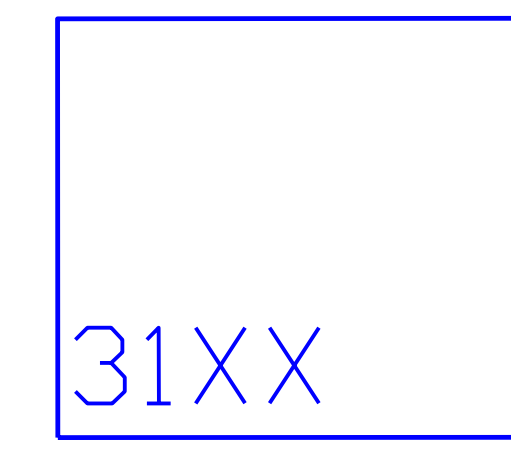


TECKENFÖRKLARING

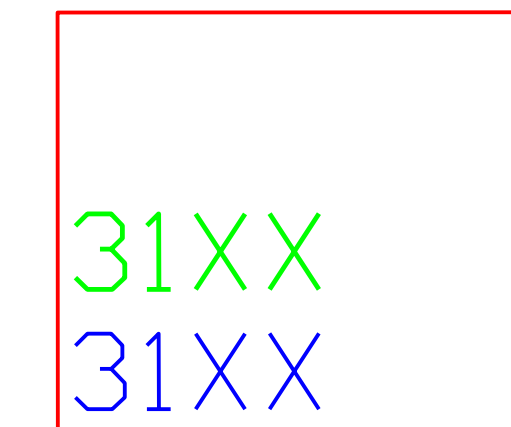
KARTUTSNITT



PLANKARTA



ILLUSTRATIONSKARTA

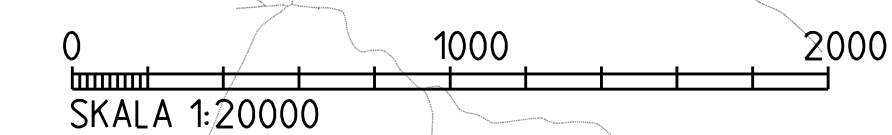
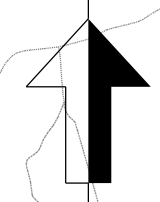


PLAN- OCH ILLUSTRATIONSKARTA

TECKENFÖRKLARING FÖR DENNA RITNING

- NYTT SPÅR MED LÄNGDMÄTNING
- BEFINTLIG JÄRNVÄG
- BEFINTLIG VÄG E4
- SJÖAR OCH DIKEN
- BEFINTLIG ALLMÄN VÄG

Denna ritning är Trafikverkets egendom. Allt obehörigt  
 begärande av ritningen beivras enligt lag.  
 TRAFIKVERKET



TYP AV PLAN		JÄRNVÄGSPLAN	
LEVERANTÖR	AVSÄLJNING	LEVERANS/ÄNDRINGS-PM	TEKNISPRÅJCE
<b>SWECO</b>	UPPDRAGSNUMMER 12800822-012	KONSTRUKTIONSNUMMER	GRANSNINGSTATUS / STYFTE
<b>TRAFIKVERKET</b>	<b>ÖSTLÄNKEN</b>		HANDLESTYP
SKAPAD AV SWECO/SEALKH	MÄRKANSPRÅK KLINGA-BÄCKEBY		ANLÄGGNINGSTYP
GRANSKAD AV SWECO/SESVCA	ÖVERSIKTSKARTA		FLÖKEMETER 121 +150 -133 +348
EDRÖRNING AV SWECO/SECUML	SKALA 1:20000	FÖRHÅLL A1	ANDER 508
	DATUM 2022-05-02	RITNINGSNUMMER FÖRVALTNING	BLAD 3101
			NÄSTA BLAD
			ANDR