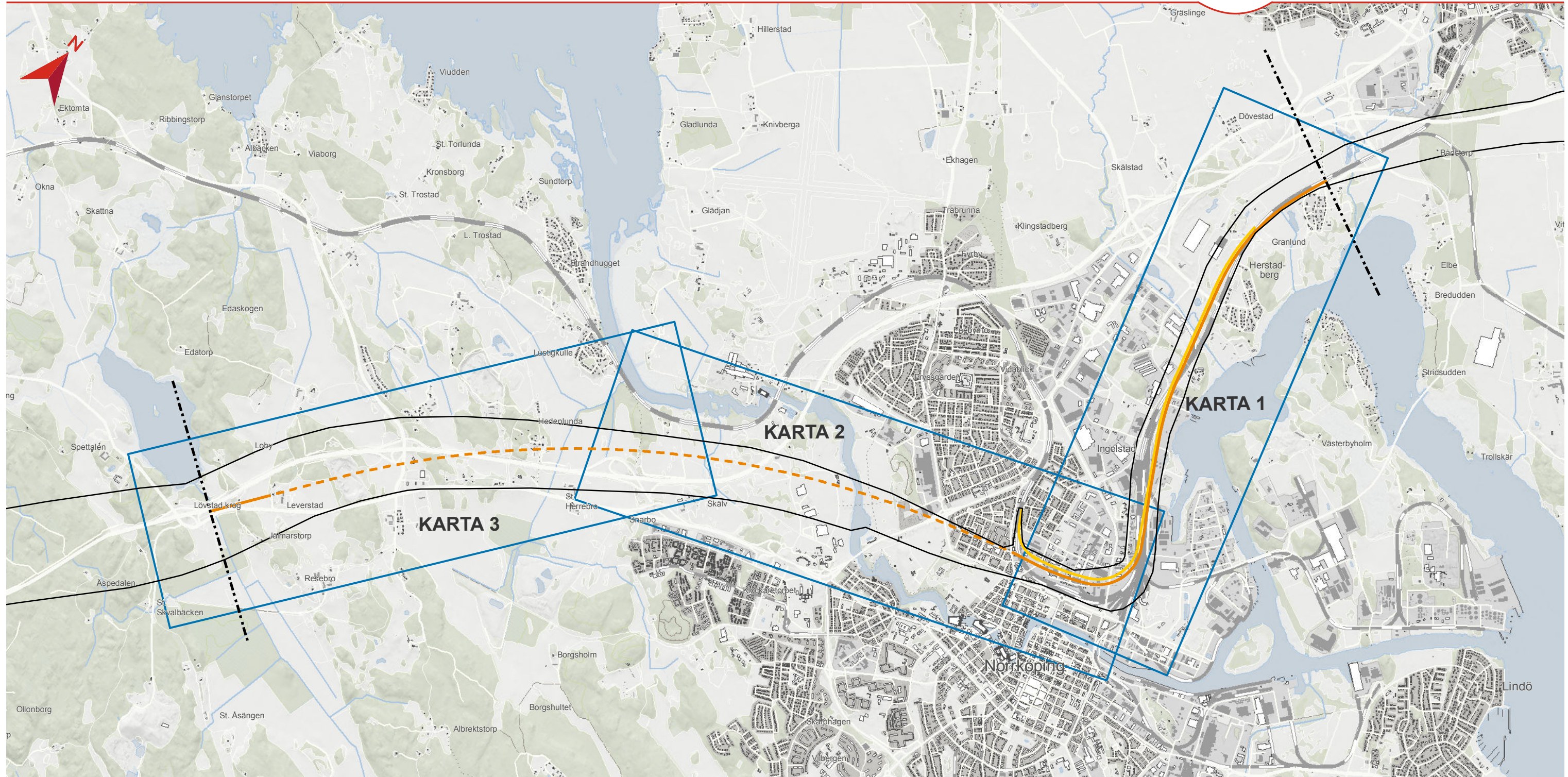









# ÖVERSIKT JÄRNVÄGSPLAN LODDBY-KLINGA



## TECKENFÖRKLARING

-  Förslag till spårinje Ostlänken (tunnel)
-  Förslag till spårinje Ostlänken
-  Förslag till omläggning av befintlig järnväg
-  Korridor Ostlänken
-  Gräns för Järnvägsplan Loddbysjö - Klinga
-  Kartbladsindelning
-  Befintlig järnväg

OSTLÄNKEN  
JÄRNVÄGSPLAN LODDBY-KLINGA  
SAMRÅDSHANDLING  
2018-02-16

Skala (A3): 1:40 000



© Lantmäteriet, Geodatasamverkan