

TECKENFÖRKLARING

Fornminnesregistret






-   Bevakningsobjekt
-   Fornlämning
-   Uppgift om
-   Övrig kulturhistorisk lämning






Lämnings status har inte kunnat fastställas vid okulär besiktning utan bör kontrolleras ytterligare.

Lämningar som är skyddade enligt Kulturmiljölagen (KML)

Anges för de lämningar som endast är kända via kartmaterial, skriftlig eller muntlig källa, och som inte är återfunna eller har eftersökts.

Används för kulturhistoriska lämningar som enligt rådande praxis inte utgör fornlämning, men som ändå anses ha ett antikvariskt värde.

-  Byggnadsminnen
-  Regionala Intressen Kulturmiljö (punkt)
-  Regionala Intressen Kulturmiljö (yta)
-  Riksintresse Kulturmiljövård, MB 3:6
-  Befintlig järnväg

-  Förslag till spårinje Ostlänken
-  Förslag till spårinje Ostlänken (tunnel)
-  Förslag till omläggning av befintlig järnväg
-  Korridor Ostlänken
-  Gräns för Järnvägsplan Lodbby - Klinga

OSTLÄNKEN
JÄRNVÄGSPLAN LODDBY-KLINGA
SAMRÅDSHANDLING
2018-02-16

Skala (A3): 1:40 000



© Lantmäteriet, Geodatasamverkan