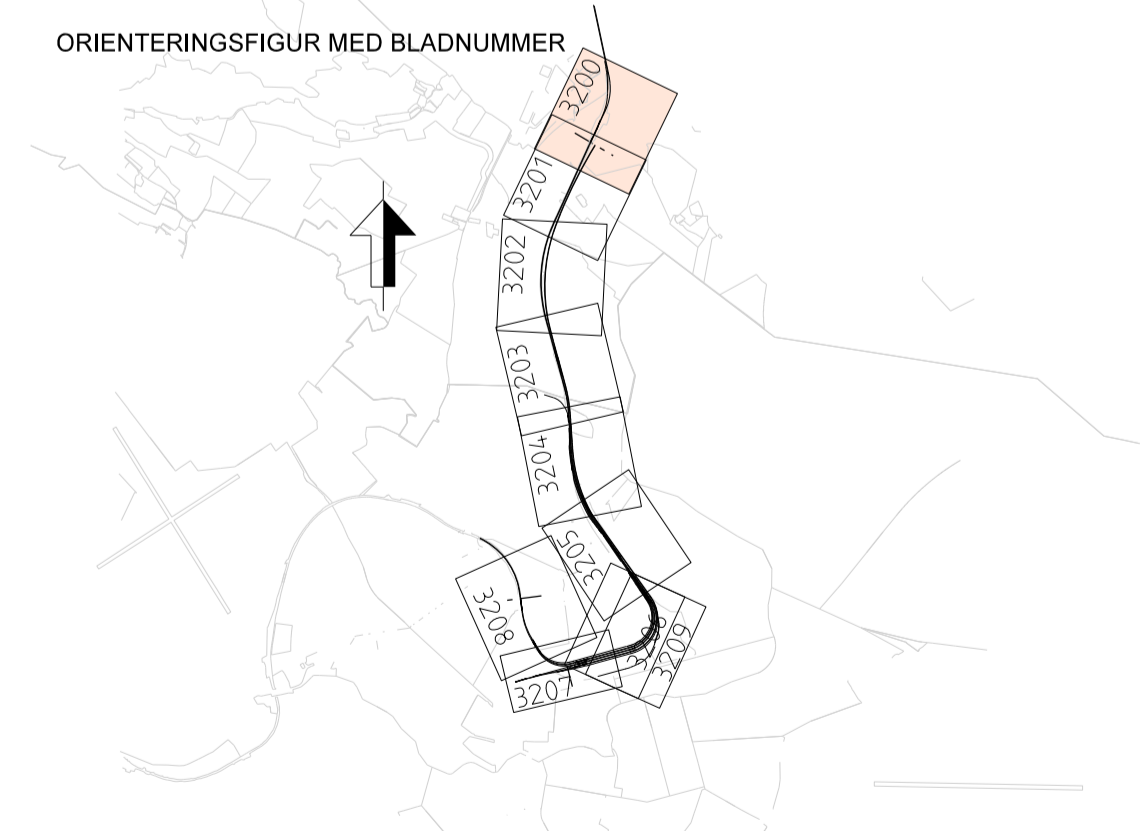
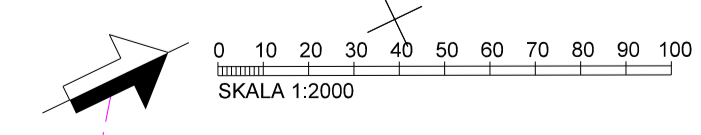


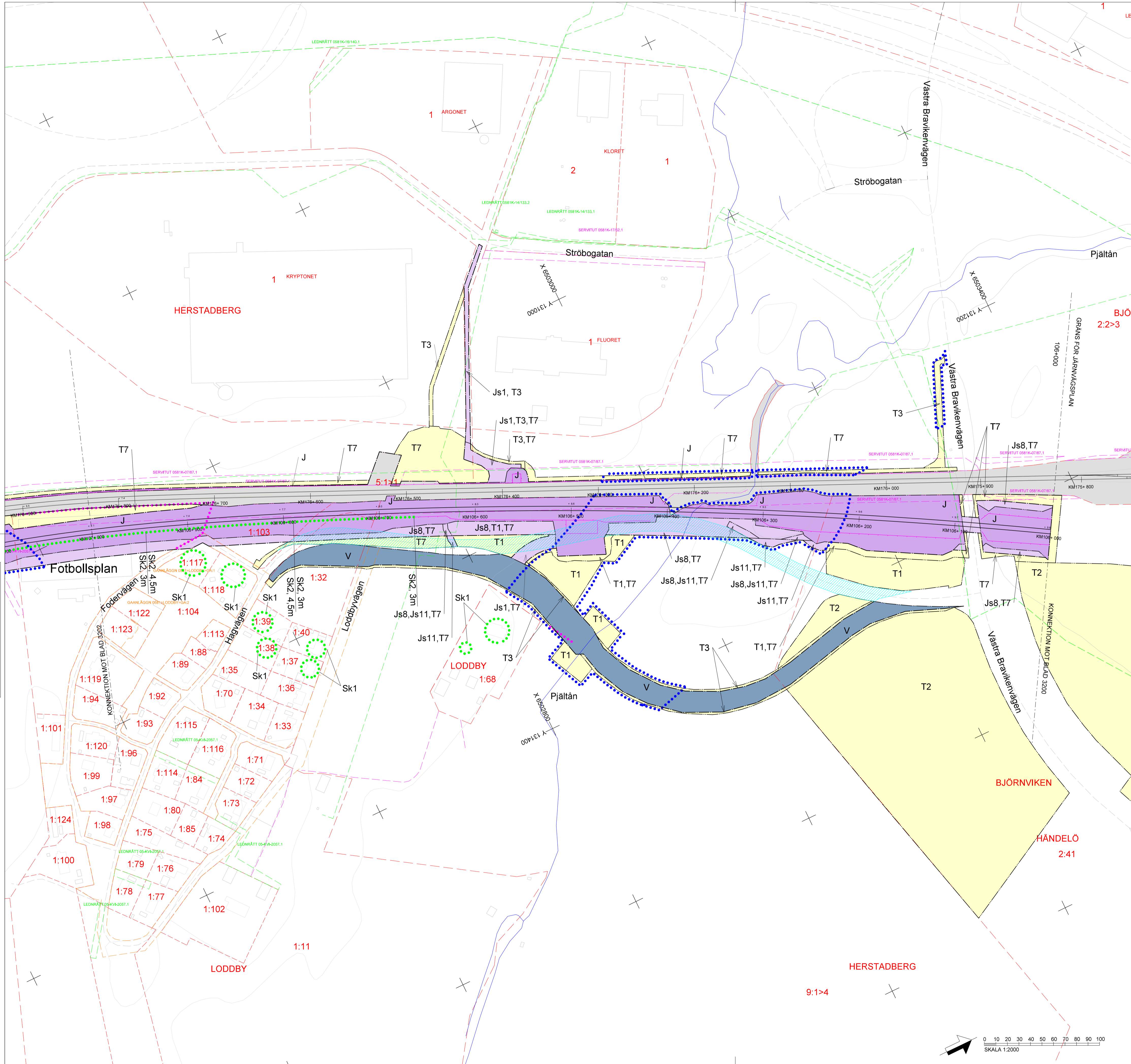
- TECKENFÖRKLARING**
- DATUM GRUNDKARTA: 2024-06  
 DATUM FASTIGHETSKARTA: 2024-06  
 KOORDINATSYSTEM: SWEREF 99 16 30, RH2000
- NYA MARKANSPRÅK**
- GRÄNS MOT ANSLUTANDE JÄRNVÄGSPLAN/ KONNEKTIONSLINJE
  - GRÄNS FÖR VÄGOMRÅDE, GRÄNS FÖR JÄRNVÄGSMARK
  - AVGRÄNSNING MELLAN OLIKA TYPER AV MARKANSPRÅK
  - NY JÄRNVÄGSMARK MED ÄGANDERÄTT
  - NY JÄRNVÄGSMARK MED ÄGANDERÄTT 3D FASTIGHET
  - NYTT VÄGOMRÅDE MED VÄGRÄTT
  - NY JÄRNVÄGSMARK MED SERVITUTSRÄTT
- Js1 - SERVICEVÄG  
 Js8 - TRÄDSÄKRING (SERVITUTET OMFATTAR ÄVEN RÄTT ATT UTANFÖR MARKERAT OMRÅDE AVVERKA DE TRÄD SOM KAN RISKERA JÄRNVÄGENS DRIFT)  
 Js10 - JÄRNVÄGSBRO  
 Js11 - AVVATTNINGSANLÄGGNINGAR: DIKEN, DAMMAR/MAGASIN, OCH LEDNINGAR
- TILLFÄLLIG NYTT JÄNDERÄTT I 10 ÅR FRÅN BYGGSTART
- T1 - ETABLERING  
 T2 - UPPLAG  
 T3 - ARBETS- OCH TRANSPORTSVÄG  
 T5 - TILLFÄLLIGA TRAFIKANÖRNINGAR  
 T7 - ANLÄGGNINGSARBETEN
- NYA ANLÄGGNINGAR**
- +YY.Ym NY JÄRNVÄG, SPÅRMITT MED LÅNGMÄTNINGSSTRECK OCH HÖJDSÄTTNING  
 YYY+YYY STÄNGSEL
- NYA ANLÄGGNINGAR**
- Sk - MARKERING ELLER AVGRÄNSNING AV SKYDDSAKTGÄRDER  
 Sk1 - FASTIGHETSÄNÄRA BULLERSKYDDSAKTGÄRDER UTREDS  
 Sk2 - BULLERSKYDDSSKÄRM, HÖJD -X.XX m ÖVER RÄLSÖVERKANT
- VERKSAMHETER/ÅTGÄRDER SOM UNDANTAS ERÅN FÖRBUD ENLIGT MILJÖBALKEN**
- Förbuden som avser verksamhet eller åtgärd inom generellt biotopskyddsområde (7:11 2 st).  
 Miljöbalken gäller inte byggande av allmän väg/järnväg.  
 Förbuden mot åtgärder inom strandskyddsområde (7:15 Miljöbalken) gäller inte byggande av allmän väg/järnväg.
- Skyldigheten att göra anmälan för samråd enligt 12:6 Miljöbalken gäller inte för de verksamheter och åtgärder som behövs för att bygga vägen/järnvägen och som fastställts och ingår i vägområde för allmän väg/järnvägsmark eller område för tillfällig nyttjanderätt.
- MARKERING ELLER AVGRÄNSNING AV GENERELLT BIOTOPSKYDD  
 ●●●●●●●● MARKERING ELLER AVGRÄNSNING AV STRANDSKYDD
- SÄRSKILD BESLUT SOM TAS I SAMBAND MED FASTLÄSLE AV JÄRNVÄGSPLAN**
- INDRAGNING AV VÄG FRÅN ALLMÄNT UNDERHÅLL
- ÖVRIGA BETECKNINGAR PÅ PLANKARTAN**
- BEFINTLIGT TRAFIKVERKETS FASTIGHET FÖR JÄRNVÄGSANDAMÅL  
 TRAKTGRÄNS  
 FASTIGHETSGRÄNS  
 KOMMUNGRÄNS  
 VÄGMITT  
 SPÅR
- LEDNINGSRÄTT  
 GRÄNS FÖR SERVITUT  
 GRÄNS FÖR GEMENSAMHETSANLÄGGNING  
 BÄCK, DIKE  
 HÖJKURVA, EKVIDISTANS 5 METER



Denna ritning är Trafikverkets ansvar. Alla utgångspunkter är utgångspunkter enligt lag. TRAFIKVERKET



TYP AV PLAN		JÄRNVÄGSPLAN	
LEVERANTÖR	AVDELNING	LEVERANS/ÄNDRINGS-PM	TEKNIKOMRÅDE
SWECO	UPPDRAGSNUMMER 30000904-008	KONSTRUKTIONSNUMMER	GRÄNSSTATUS / SYFTE PRELIMINÄR
TRAFIKVERKET	SKAPAD AV SWECO/SEALKH	GRANSKAD AV SWECO/SESVCA	HANDLINGSTYP SAMRÅDSHANDLING ANLÄGGNINGSTYP
GRANSKAD AV SWECO/SEVAM	PLANKARTA (BSAB 00, 01, 10GR)	PLANKARTA (BSAB 00, 01, 10GR)	FLÖKEMETER 105+0 - 106+0
SKALA 1:2000	SKALA 1:2000	SKALA 1:2000	BÄNDEL 508
DATUM 2024-10-31	FÖRBT A1	FRITRÄSNUMMER FÖRVALTNING	RITINGSNUMMER PROJEKT 01P2-10GR-111-26-105_106
			BLAD 3200
			NÄSTA BLAD 3201
			ANDR.



**TECKENFÖRKLARING**

DATUM GRUNDKARTA: 2024-06  
 DATUM FASTIGHETSKARTA: 2024-06  
 KOORDINATSYSTEM: SWEREF 99 16 30, RH2000

**NYA MARKANSPRÅK**

- GRÄNS MOT ANSLUTANDE JÄRNVÄGSPLAN/ KONNEKTIONSLINJE
- GRÄNS FÖR VÄGOMRÅDE, GRÄNS FÖR JÄRNVÄGSMARK
- AVGRÄNSNING MELLAN OLIKA TYPER AV MARKANSPRÅK
- NY JÄRNVÄGSMARK MED ÄGANDERÄTT
- NY JÄRNVÄGSMARK MED ÄGANDERÄTT 3D FASTIGHET
- NYTT VÄGOMRÅDE MED VÄGRÄTT
- NY JÄRNVÄGSMARK MED SERVITUTSRÄTT

Js1 - SERVICEVÄG  
 Js8 - TRÄDSÄKRING (SERVITUTET OMFATTAR ÄVEN RÄTT ATT UTANFÖR MARKERAT OMRÅDE AVVERKA DE TRÄD SOM KAN RISKERA JÄRNVÄGENS DRIFT)  
 Js10 - JÄRNVÄGSBRO  
 Js11 - AVVATTNINGSANLÄGGNINGAR: DIKEN, DAMMAR/MAGASIN, OCH LEDNINGAR

T - TILLFÄLLIG NYTT JÄNDERÄTT I 10 ÅR FRÅN BYGGSTART

T1 - ETABLERING  
 T2 - UPPLAG  
 T3 - ARBETS- OCH TRANSPORTSVÄG  
 T5 - TILLFÄLLIGA TRAFIKANÖRNINGAR  
 T7 - ANLÄGGNINGSARBETEN

**NYA ANLÄGGNINGAR**

+YY.Ym NY JÄRNVÄG, SPÄRMITT MED LÅNGMÄTNINGSSTRECK  
 YYY+YYY OCH HÖJDSÄTTNING  
 STÄNGSEL

**NYA ANLÄGGNINGAR**

Sk - MÄRKING ELLER AVGRÄNSNING AV SKYDDSGÅRDAR  
 Sk1 - FASTIGHETSNÄRA BULLERSKYDDSGÅRDERS UTREDS  
 Sk2 - BULLERSKYDDSSKÄRM, HÖJD -X.XX m ÖVER RÄLSÖVERKANT  
**VERKSAMHETER/ÅTGÄRDER SOM UNDANTAS ERÅN FÖRBUD ENLIGT MILJÖBALKEN**  
 Förbud som avser verksamhet eller åtgärd inom generellt biotopskyddsområde (7:11 2 st).  
 Miljöbalken gäller inte byggande av allmän väg/järnväg.  
 Förbud mot åtgärder inom strandskyddsområde (7:15 Miljöbalken) gäller inte byggande av allmän väg/järnväg.  
 Skyldigheten att göra anmälan för samråd enligt 12:6 Miljöbalken gäller inte för de verksamheter och åtgärder som behövs för att bygga vägen/järnvägen och som fastställts och ingår i vägområde för allmän väg/järnvägsmark eller område för tillfällig nyttjanderätt.

••••• MÄRKING ELLER AVGRÄNSNING AV GENERELLT BIOTOPSKYDD  
 ••••• MÄRKING ELLER AVGRÄNSNING AV STRANDSKYDD

**SÄRSKILD BESLUT SOM TAS I SAMBAND MED FASTLÄSLE AV JÄRNVÄGSPLAN**

INDRAGNING AV VÄG FRÅN ALLMÄNT UNDERHÅLL

**ÖVRIGA BETECKNINGAR PÅ PLANKARTAN**

BEFINTLIGT

- TRAFIKVERKETS FASTIGHET FÖR JÄRNVÄGSANDAMÅL
- TRAKTGRÄNS
- FASTIGHETSGRÄNS
- KOMMUNGRÄNS
- VÄGMITT
- SPÅR
- LEDNINGSRÄTT
- GRÄNS FÖR SERVITUT
- GRÄNS FÖR GEMENSAMHETSANLÄGGNING
- BÄCK, DIKE
- HÖJKURVA, EKVIDISTANS 5 METER

**ORIENTERINGSFIGUR MED BLADNUMMER**

**TYP AV PLAN**

**JÄRNVÄGSPLAN**

LEVERANTÖR: **SWECO** TEL 08-996 60 00 WWW.SWECO.SE

AVDELNING: UPPFRÅGNINGSGRUPP 30000904-008

LEVERANS/ÄNDRINGS-PM: KONSTRUKTIONSPÅR

TEKNIKOMRÅDE: GRÄNSSTATUS / SYFTE PRELIMINÄR

SKAPAD AV: **TRAFIKVERKET**

GRANSKAD AV: SWECO/SEALCH

SKALA: 1:2000

PLANKARTA (BSAB 00, 01, 10GR)

DATEM: 2024-10-31

FÖRFRÅT: A1

DRITINGSNUMMER: ÖLP2-10GR-111-26-106-107

BLAD: 3201

NÄSTA BLAD: 3202

SKALA: 1:2000

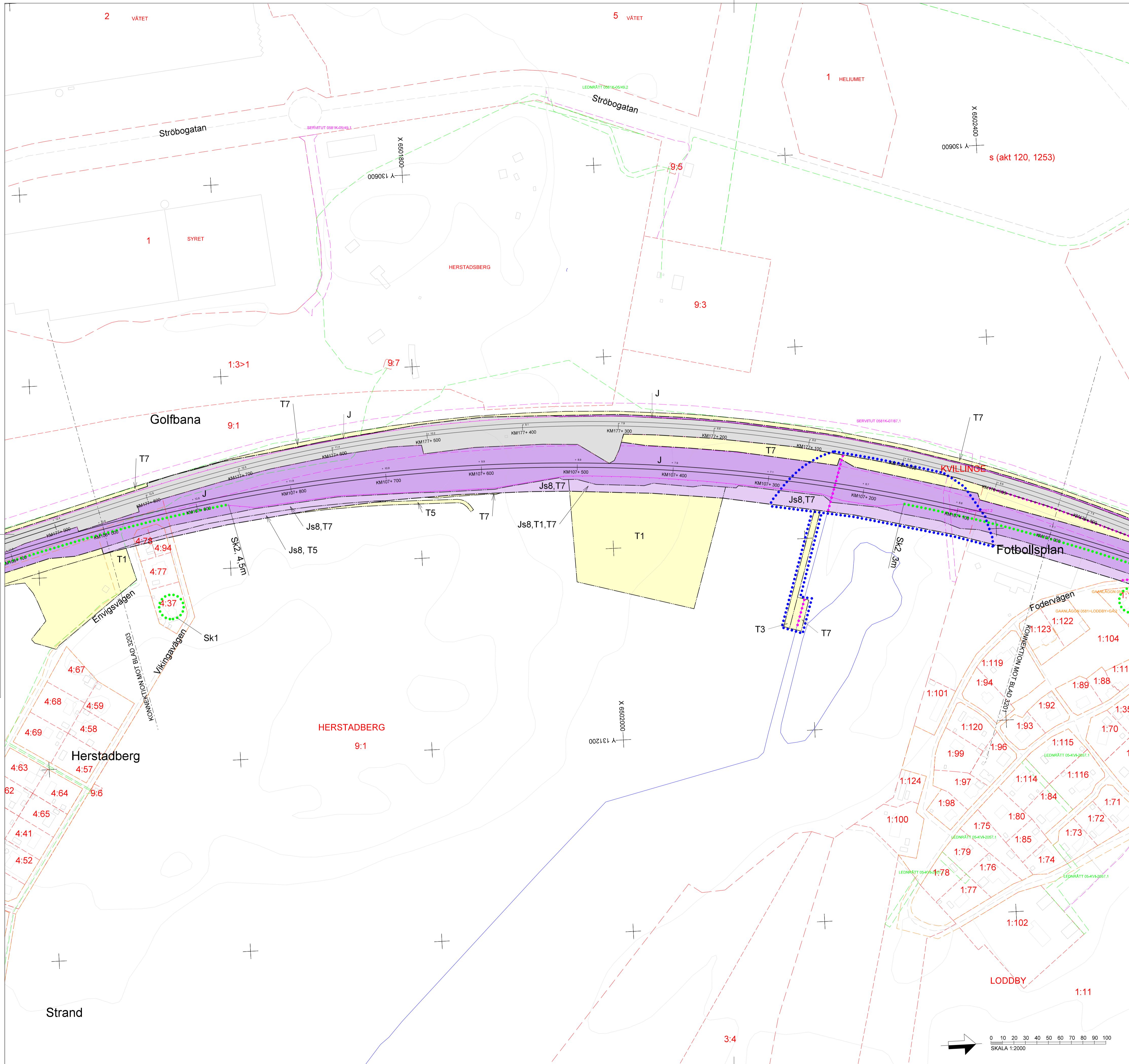
DRITINGSNUMMER FÖRVALTNING: ÖLP2-10GR-111-26-106-107

BLAD: 3201

ANDR: ...

ida:iftemane pit:time idb:username

Detta ritning är Trafikverkets egendom. Allt obehörigt  
 begagnande av ritningen beivras enligt lag.  
 TRAFIKVERKET



TECKENFÖRKLARING

DATUM GRUNDKARTA: 2024-06  
 DATUM FASTIGHETSKARTA: 2024-06  
 KOORDINATSYSTEM: SWEREF 99 16 30, RH2000

NYA MARKANSPRÅK

- GRÄNS MOT ANSLUTANDE JÄRNVÄGSPLAN/ KONNEKTIONSLINJE
- GRÄNS FÖR VÄGOMRÅDE, GRÄNS FÖR JÄRNVÄGSMARK
- AVGRÄNSNING MELLAN OLIKA TYPER AV MARKANSPRÅK
- NY JÄRNVÄGSMARK MED ÄGANDERÄTT
- NY JÄRNVÄGSMARK MED ÄGANDERÄTT 3D FASTIGHET
- NYTT VÄGOMRÅDE MED VÄGRÄTT
- NY JÄRNVÄGSMARK MED SERVITUTSRÄTT
- Js1 - SERVICEVÄG
- Js8 - TRÄDSÄKRING (SERVITUTET OMFATTAR ÄVEN RÄTT ATT UTANFÖR MARKERAT OMÅRDE AVVERKA DE TRÄD SOM KAN RISKERA JÄRNVÄGENS DRIFT)
- Js10 - JÄRNVÄGSBRÖ
- Js11 - AVVATTNINGSANLÄGGNINGAR: DIKEN, DAMMAR/MAGASIN, OCH LEDNINGAR
- T - TILLFÄLLIG NYTT JÄNDERÄTT I 10 ÅR FRÅN BYGGSTART
- T1 - ETABLERING
- T2 - UPPLAG
- T3 - ARBETS- OCH TRANSPORTSVÄG
- T5 - TILLFÄLLIGA TRAFIKANÖRNINGAR
- T7 - ANLÄGGNINGSARBETEN

NYA ANLÄGGNINGAR

- +YY.Ym NY JÄRNVÄG, SPÅRMITT MED LÅNGMÄTNINGSSTRECK OCH HÖJDSÄTTNING
- YYY+YYY STÄNGSEL

NYA ANLÄGGNINGAR

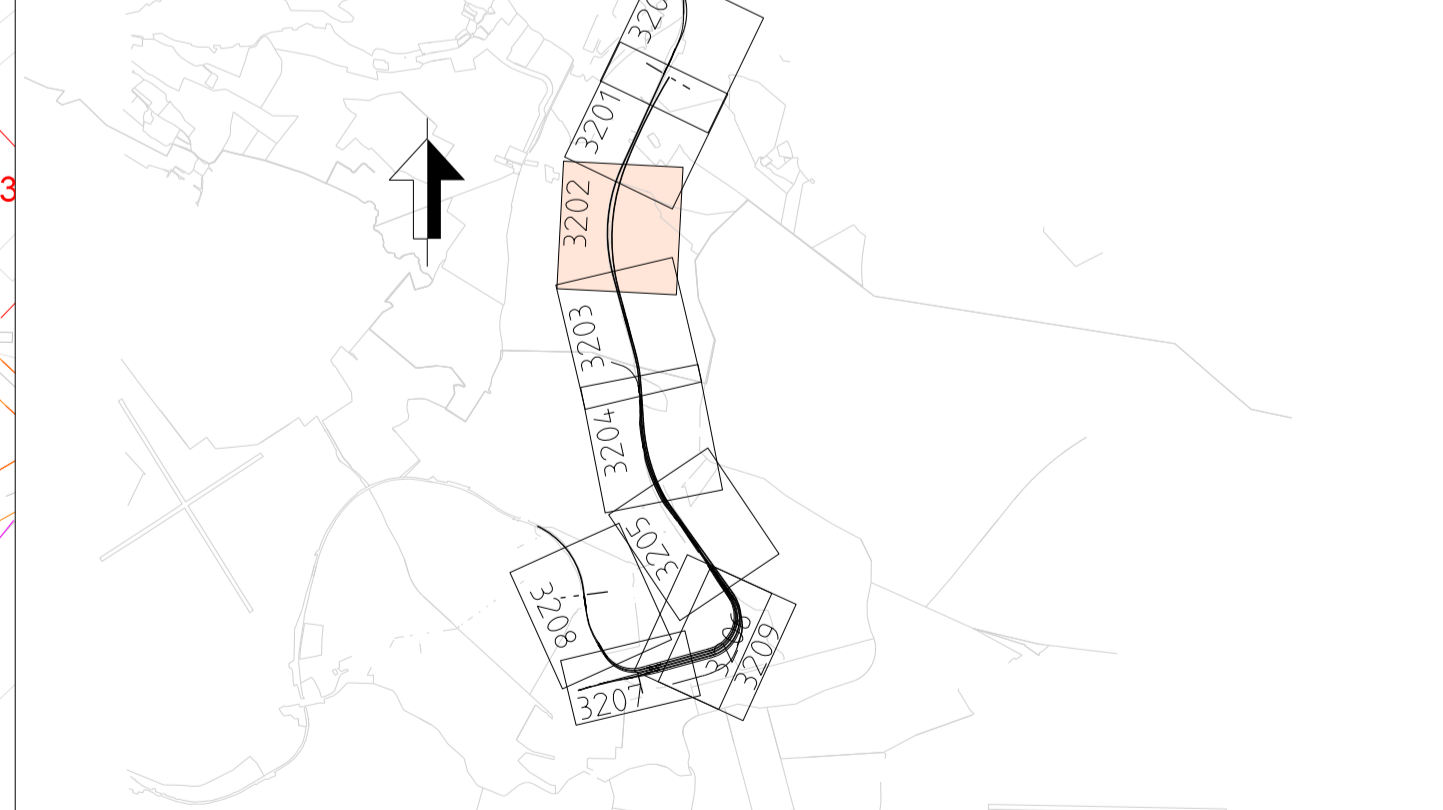
- Sk - MARKERING ELLER AVGRÄNSNING AV SKYDDSGÅRDAR
- Sk1 - FASTIGHETSNÄRA BULLERSKYDDSGÅRDAR UTREDS
- Sk2 - BULLERSKYDDSSKÄRM, HÖJD -X.XX m ÖVER RÄLSÖVERKANT
- VERKSAMHETER/ÅTGÄRDER SOM UNDANTAS ERÅN FÖRBUD ENLIGT MILJÖBALKEN
- Förbuden som avser verksamhet eller åtgärd inom generellt biotopskyddsområde (7:11 2 st. Miljöbalken) gäller inte byggande av allmän väg/järnväg.
- Förbuden mot åtgärder inom strandskyddsområde (7:15 Miljöbalken) gäller inte byggande av allmän väg/järnväg.
- Skyldigheten att göra anmälan för samråd enligt 12:6 Miljöbalken gäller inte för de verksamheter och åtgärder som behövs för att bygga vägen/järnvägen och som fastställts och ingår i vägområde för allmän väg/järnvägsmark eller område för tillfällig nyttjanderätt.

- MARKERING ELLER AVGRÄNSNING AV GENERELLT BIOTOPSKYDD
- MARKERING ELLER AVGRÄNSNING AV STRANDSKYDD
- SÄRSKILD BESLUT SOM TAS I SAMBAND MED FASTLÄSLE AV JÄRNVÄGSPLAN
- INDRAGNING AV VÄG FRÅN ALLMÄNT UNDERHÅLL

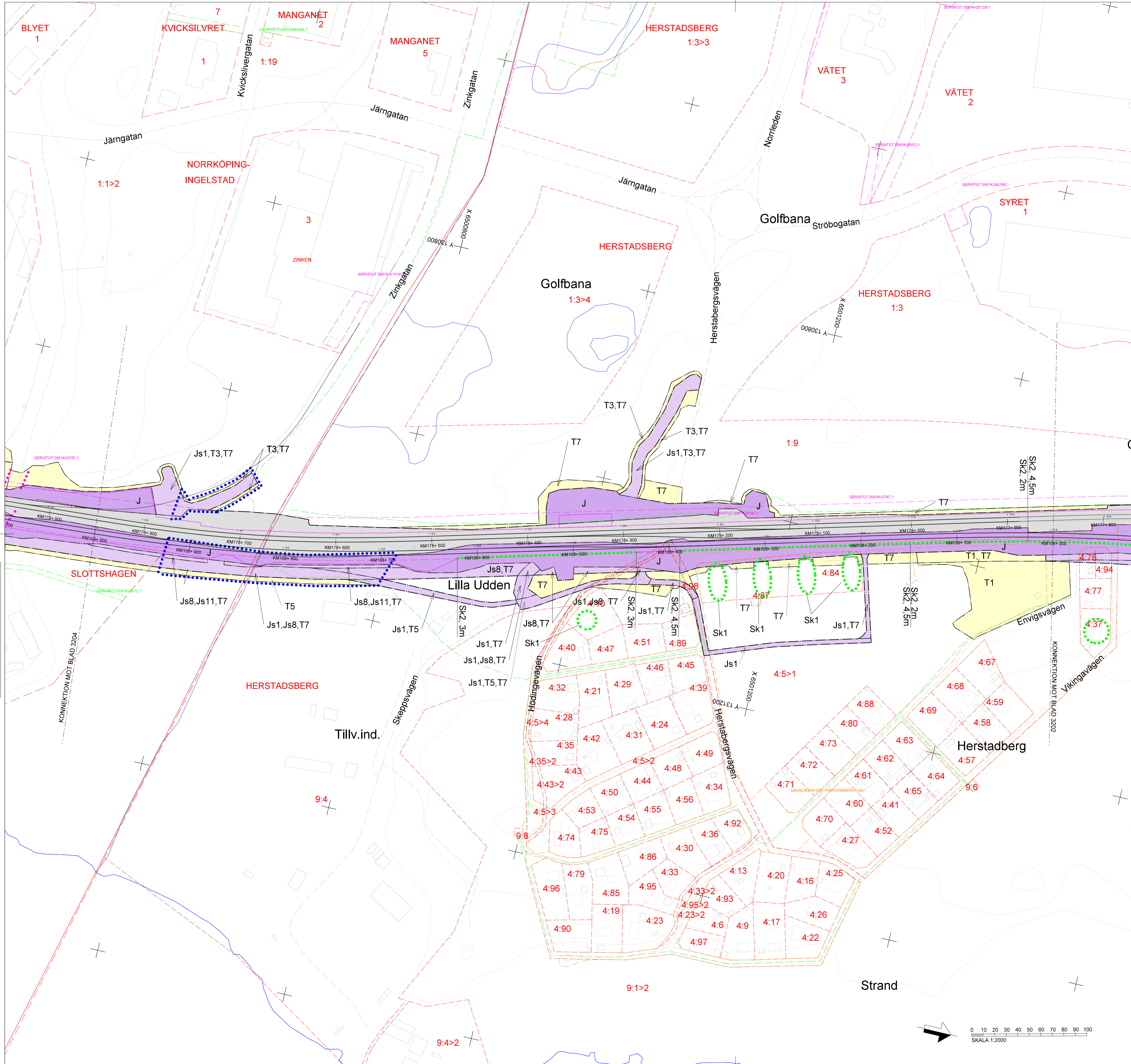
ÖVRIGA BETECKNINGAR PÅ PLANKARTAN

- BEFINTLIGT TRAFIKVERKETS FASTIGHET FÖR JÄRNVÄGSANDAMÅL
- TRAKTGRÄNS
- FASTIGHETSGRÄNS
- KOMMUNGRÄNS
- VÄGMITT
- SPÅR
- LEDNINGSRÄTT
- GRÄNS FÖR SERVITUT
- GRÄNS FÖR GEMENSAMHETSANLÄGGNING
- BÄCK, DIKE
- HÖJKURVA, EKVIDISTANS 5 METER

ORIENTERINGSFIGUR MED BLADNUMMER



JÄRNVÄGSPLAN			
LEVERANTÖR	AVDELNING	LEVERANS/ÄNDRINGS-FM	TEKNIKOMRÅDE
SWECO	UPPDRAGSNUMMER 30000904-008	KONSTRUKTIONSNUMMER	GRÄNSNINGSSTATUS / SYFTE PRELIMINÄR
TRAFIKVERKET	OSTLÄNKEN	MÄRKANSPRÅK	HANDLINGSTYP SAMRÅDSHANDLING
SKAPAD AV SWECO/SEALKH	LODBBY - BUTÄNGEN	ANLÄGGNINGSTYP	MÅLSTORLEK 107-0 - 108-0
GRANSKAD AV SWECO/SESVCA	PLANKARTA (BSAB 00, 01, 10GR)	RITINGSNUMMER PROJEKT	508
TECKNING AV SWECO/SEVEAM	SKALA 1:2000	BLAD	01P2-10GR-111-26-107-108
DATUM 2024-10-31	FÖRFRÅTT A1	TRAFIKVERKET	BLAD 3202
ida_filename		plottime	



TECKENFÖRKLARING

- DATUM GRUNDKARTA: 2024-06  
 DATUM FASTIGHETSKARTA: 2024-06  
 KOORDINATSYSTEM: SWEREF 99 16 30, RH2000
- NYA MARKANSPRÅK**
- GRÄNS MOT ANSLUTANDE JÄRNVÄGSPLAN/ KONNEKTIONSLINJE
  - GRÄNS FÖR VÄGOMRÅDE, GRÄNS FÖR JÄRNVÄGSMARK
  - AVGRÄNSNING MELLAN OLIKA TYPER AV MARKANSPRÅK
  - NY JÄRNVÄGSMARK MED ÄGANDERÄTT
  - NY JÄRNVÄGSMARK MED ÄGANDERÄTT 3D FASTIGHET
  - NYTT VÄGOMRÅDE MED VÄGRÄTT
  - NY JÄRNVÄGSMARK MED SERVITUTSRÄTT
- Js1 - SERVICEVÄG  
 Js8 - TRÄDSÄKRING (SERVITUTET OMFATTAR ÄVEN RÄTT ATT UTANFÖR MARKERAT OMRÅDE AVVERKA DE TRÄD SOM KAN RISKERA JÄRNVÄGENS DRIFT)  
 Js10 - JÄRNVÄGSBRO  
 Js11 - AVVATTNINGSANLÄGGNINGAR: DIKEN, DAMMAR/MAGASIN, OCH LEDNINGAR
- T - TILLFÄLLIG NYTT JÄNDERÄTT I 10 ÅR FRÅN BYGGSTART
- T1 - ETABLERING  
 T2 - UPPLAG  
 T3 - ARBETS- OCH TRANSPORTSVÄG  
 T5 - TILLFÄLLIGA TRAFIKANÖRNINGAR  
 T7 - ANLÄGGNINGSARBETEN

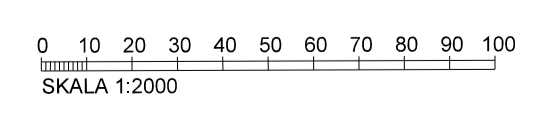
- NYA ANLÄGGNINGAR**
- +YY.Ym NY JÄRNVÄG, SPÄRMITT MED LÄNGDMÄTNINGSSTRECK OCH HÖJDSÄTTNING  
 YYY+YYY STÄNGSEL
- NYA ANLÄGGNINGAR**
- Sk - MARKERING ELLER AVGRÄNSNING AV SKYDDSGÅRDER  
 Sk1 - FASTIGHETSÄNÄRA BULLERSKYDDSGÅRDERS UTREDS  
 Sk2 - BULLERSKYDDSSKÄRM, HÖJD -X.XX M ÖVER RÄLSÖVERKANT
- VERKSAMHETER/ÅTGÄRDER SOM UNDRANTAS ERÅN FÖRBUD ENLIGT MILJÖBALKEN**
- Förbuden som avser verksamhet eller åtgärd inom generellt biotopskyddsområde (7:11 2 st).  
 Miljöbalken gäller inte byggande av allmän väg/järnväg.  
 Förbuden mot åtgärder inom strandskyddsområde (7:15 Miljöbalken) gäller inte byggande av allmän väg/järnväg.
- Skyldigheten att göra anmälan för samråd enligt 12:6 Miljöbalken gäller inte för de verksamheter och åtgärder som behövs för att bygga vägen/järnvägen och som fastställts och ingår i vägområde för allmän väg/järnvägsmark eller område för tillfällig nyttjanderätt.
- MARKERING ELLER AVGRÄNSNING AV GENERELLT BIOTOPSKYDD  
 MARKERING ELLER AVGRÄNSNING AV STRANDSKYDD

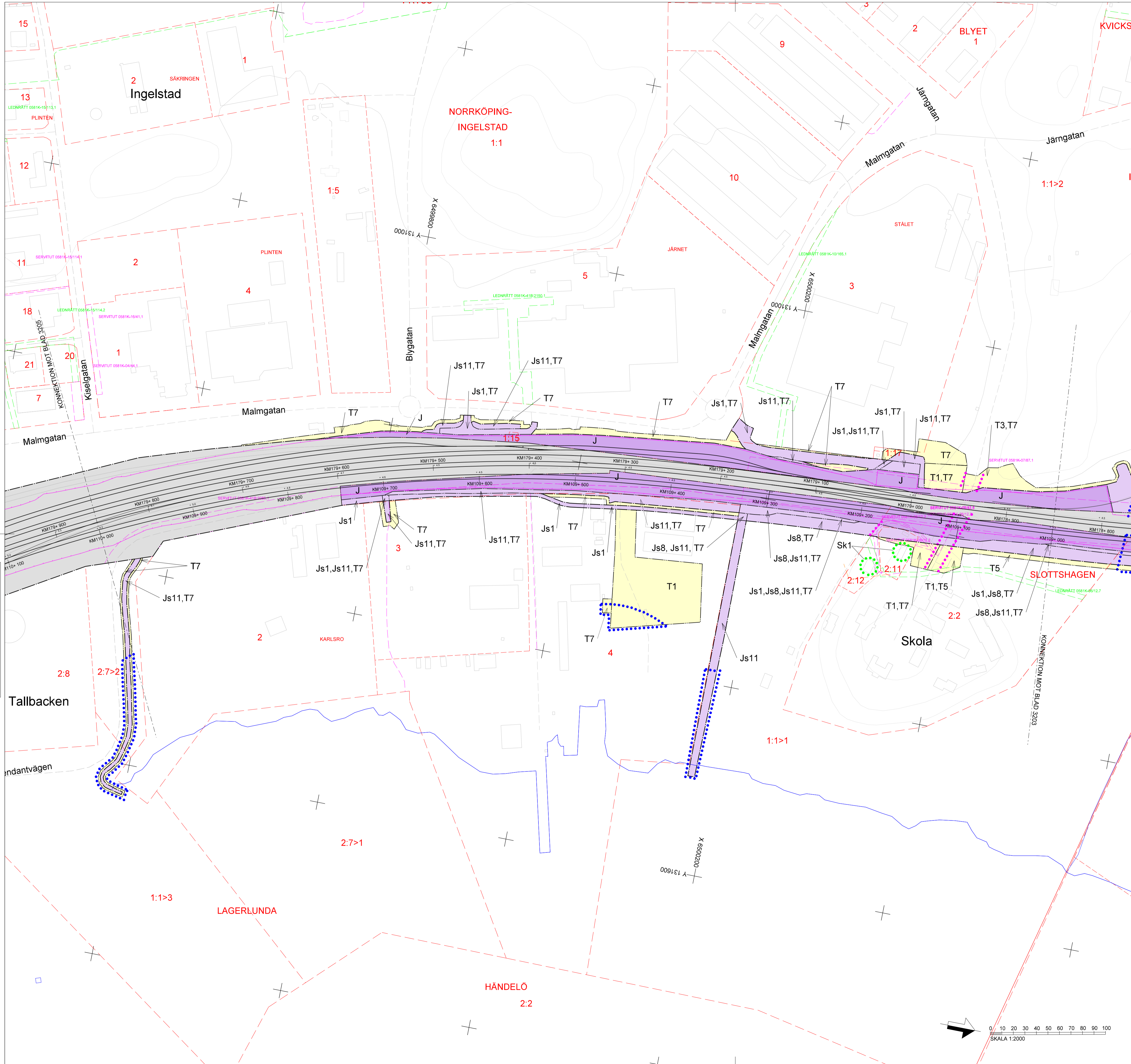
- SÄRSKILD BESLUT SOM TAS I SAMBAND MED FASTÄLLESLA AV JÄRNVÄGSPLAN**
- INDRAGNING AV VÄG FRÅN ALLMÄNT UNDERHÅLL
- ÖVRIGA BETECKNINGAR PÅ PLANKARTAN**
- BEFINTLIGT TRAFIKVERKETS FASTIGHET FÖR JÄRNVÄGSSANDAMÅL  
 TRAKTGRÄNS  
 FASTIGHETSGRÄNS  
 KOMMUNGRÄNS  
 VÄGMITT  
 SPÅR
- LEDNINGSRÄTT  
 GRÄNS FÖR SERVITUT  
 GRÄNS FÖR GEMENSAMHETS-ANLÄGGNING  
 BÄCK, DIKE  
 HÖJDKURVA, EKVIDISTANS 5 METER

- ORIENTERINGSFIGUR MED BLADNUMMER**
- 

Detta ritning är Trafikverkets ansvar. Allt utom bebyggelse är erhållna bevisat enligt lag. TRAFIKVERKET

TYP AV PLAN	JÄRNVÄGSPLAN
LEVERANTÖR	LEVERANS/ÄNDRINGS-PM
UPPDRAGSGRUPP	KONSTRUKTIONSGRUPP
SKAPAD AV	GRANSNINGSTATUS / SYFTE
GRANSKAD AV	PRELIMINÄR
LEDAV	HANDRETT
TRAFIKVERKET	SAMRÅDSHANDLING
ANLÄGGNINGSTYP	ANLÄGGNINGSTYP
SKALA	MÅLSTRECK
1:2000	108-0 - 109-0
	BANDEL
	508
	RITNINGSPROJEKT
	0LP2-10GR-111-26-108-109
	BLAD
	NÄSTA BLAD
	3203
	ANDR.
	3204
	ANDR.
	...





**TECKENFÖRKLARING**

DATUM GRUNDKARTA: 2024-06  
 DATUM FASTIGHETSKARTA: 2024-06  
 KOORDINATSYSTEM: SWEREF 99 16 30, RH2000

- NYA MARKANSPRÅK**
- GRÄNS MOT ANSLUTANDE JÄRNVÄGSPLAN/ KONNEKTIONSLINJE
  - GRÄNS FÖR VÄGOMRÅDE, GRÄNS FÖR JÄRNVÄGSMARK
  - AVGRÄNSNING MELLAN OLIKA TYPER AV MARKANSPRÅK
  - NY JÄRNVÄGSMARK MED ÄGANDERÄTT
  - NY JÄRNVÄGSMARK MED ÄGANDERÄTT 3D FASTIGHET
  - NYTT VÄGOMRÅDE MED VÄGRÄTT
  - NY JÄRNVÄGSMARK MED SERVITUTSRÄTT

- Js1 - SERVICEVÄG
- Js8 - TRÄDSÄKRING (SERVITUTET OMFATTAR ÄVEN RÄTT ATT UTANFÖR MARKERAT OMRÅDE AVVERKA DE TRÄD SOM KAN RISKERA JÄRNVÄGENS DRIFT)
- Js10 - JÄRNVÄGSBRÖ
- Js11 - AVVATTNINGSANLÄGGNINGAR: DIKEN, DAMMAR/MAGASIN, OCH LEDNINGAR
- T - TILLFÄLLIG NYTT JÄNDERÄTT I 10 ÅR FRÅN BYGGSTART

- NYA ANLÄGGNINGAR**
- T1 - ETABLERING
  - T2 - UPPLAG
  - T3 - ARBETS- OCH TRANSPORTSVÄG
  - T5 - TILLFÄLLIGA TRAFIKANORDNINGAR
  - T7 - ANLÄGGNINGSARBETEN

- NYA ANLÄGGNINGAR**
- +YY.Ym NY JÄRNVÄG, SPÄRMITT MED LÄNGDMÄTNINGSSTRECK OCH HÖJDSÄTTNING
  - YYYY+YYY STÄNGSEL

- NYA ANLÄGGNINGAR**
- Sk - MARKERING ELLER AVGRÄNSNING AV SKYDDSDÅTGÄRDER
  - Sk1 - FASTIGHETSNÄRA BULLERSKYDDSDÅTGÄRDER UTREDS
  - Sk2 - BULLERSKYDDSSKÄRM, HÖJD -X.XX m ÖVER RÄLSÖVERKANT

**VERKSAMHETER/ÅTGÄRDER SOM UNDANTAS ERÅN FÖRBUD ENLIGT MILJÖBALKEN**

Förbuden som avser verksamhet eller åtgärd inom generellt biotopskyddsområde (7:11 2 st). Miljöbalken gäller inte byggande av allmän väg/järnväg.

Förbuden mot åtgärder inom strandskyddsområde (7:15 Miljöbalken) gäller inte byggande av allmän väg/järnvägsmark eller område för tillfällig nyttjanderätt.

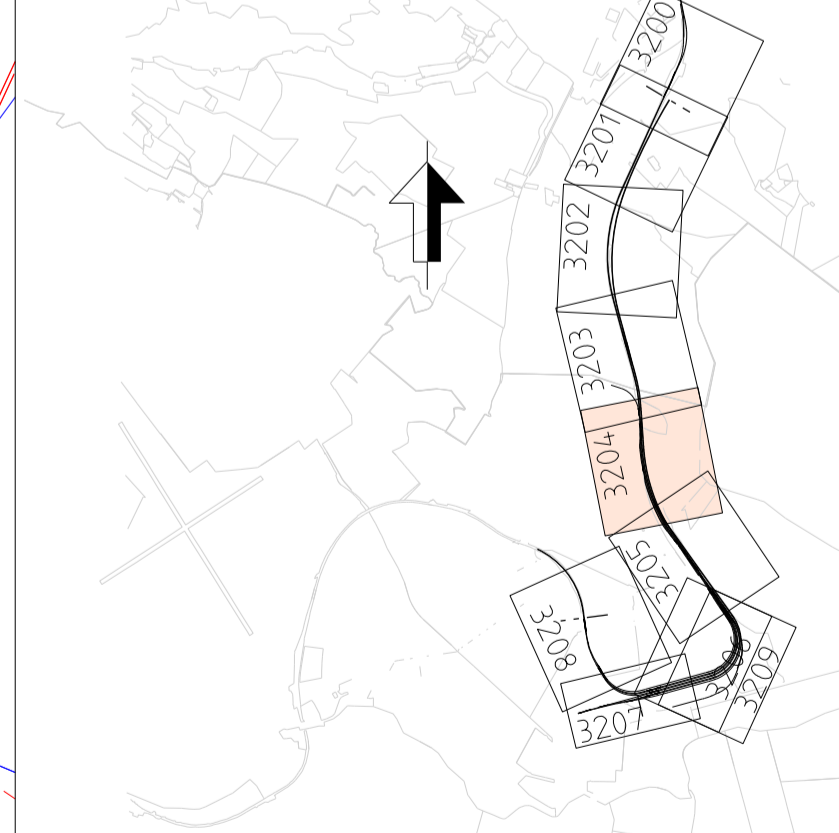
- MARKERING ELLER AVGRÄNSNING AV GENERELLT BIOTOPSKYDD
- MARKERING ELLER AVGRÄNSNING AV STRANDSKYDD

**SÄRSKILD BESLUT SOM TAS I SAMBAND MED FASTLÄSLE AV JÄRNVÄGSPLAN**

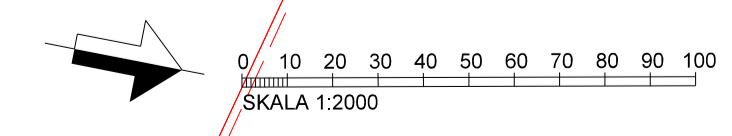
INDRAGNING AV VÄG FRÅN ALLMÄNT UNDERHÅLL

- ÖVRIGA BETECKNINGAR PÅ PLANKARTAN**
- BEFINTLIGT TRAFIKVERKETS FASTIGHET FÖR JÄRNVÄGSANDAMÅL
  - TRAKTGRÄNS
  - FASTIGHETSGRÄNS
  - KOMMUNGRÄNS
  - VÄGMITT
  - SPÅR
  - LEDNINGSRÄTT
  - GRÄNS FÖR SERVITUT
  - GRÄNS FÖR GEMENSAMHETSANLÄGGNING
  - BÄCK, DIKE
  - HÖJKURVA, EKVIDISTANS 5 METER

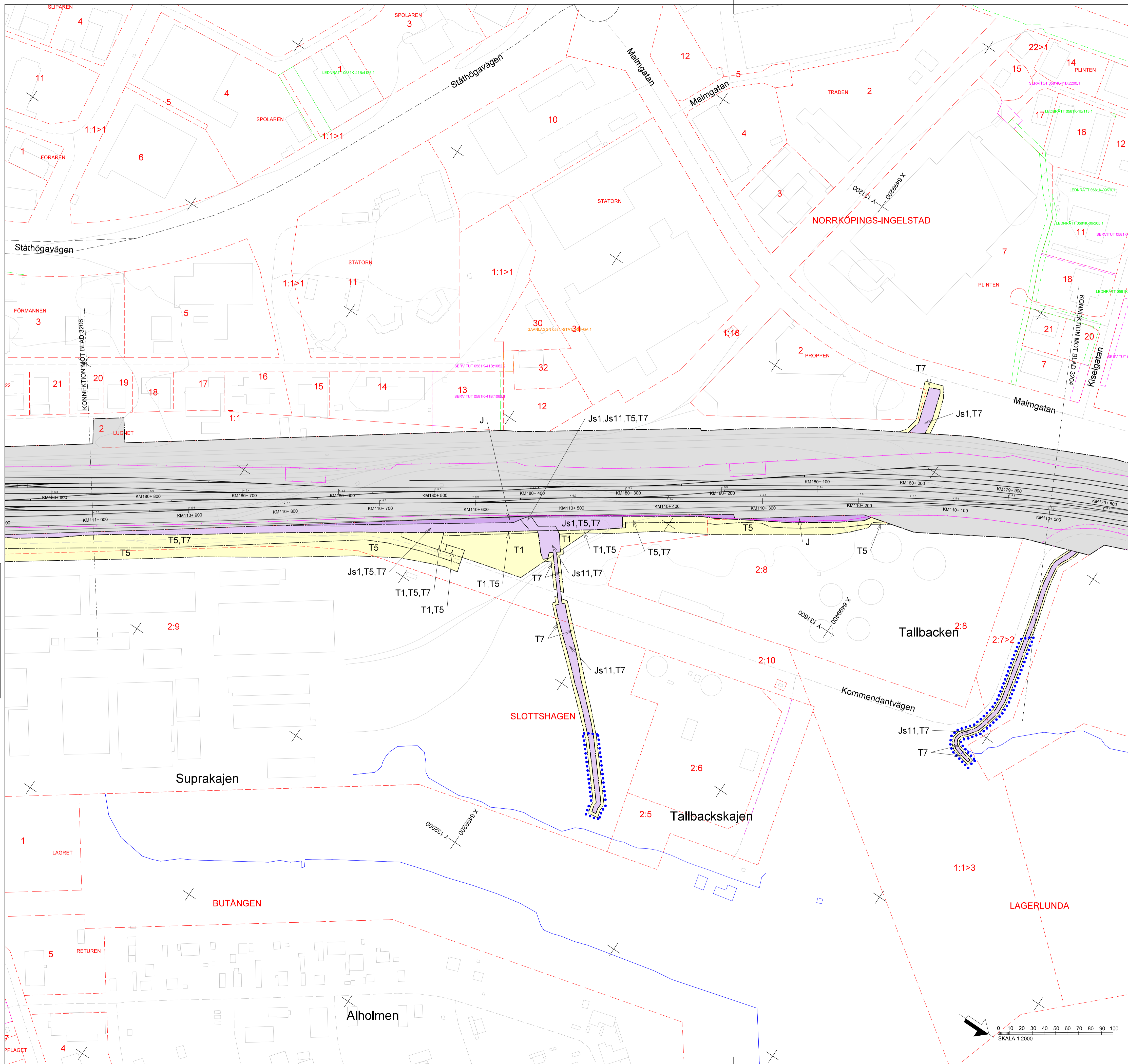
**ORIENTERINGSFIGUR MED BLADNUMMER**



Den här ritningen är Trafikverkets ansvar. Alla utgångspunkter är utgångspunkter enligt lag. TRAFIKVERKET



JÄRNVÄGSPLAN			
LEVERANTÖR	AVDELNING	LEVERANS/ÄNDRINGS-PM	TEKNIKOMRÅDE
SWECO	30000904-008	KONSTRUKTIONSPÅR	GRÄNSSTATUS / SYFTE
TRAFIKVERKET	OSTLÄNKEN	MÅRKSANSRÅK	PRELIMINÄR
SKAPAD AV SWECO/SEALKH	LODDBY - BUTÄNGEN	ANLÄGGNINGSTYP	SAMRÅDSHANDLING
GRÄNSKAD AV SWECO/SESVCA	PLANKARTA (BSAB 00, 01, 10GR)	ANLÄGGNINGSTYP	ANLÄGGNINGSTYP
LEVERAD AV SWECO/SEVEAM	SKALA 1:2000	FÖRFRAT A1	TRÄNINGSPÅR FÖRVALTNING
	DATUM 2024-10-31		BLAD 3204
			NÄSTA BLAD 3205
			ANDR. 508
			KILOMETERMETER 109-0 - 110-0
			BLAD 3204
			ANDR. 508



TECKENFÖRKLARING  
 DATUM GRUNDKARTA: 2024-06  
 DATUM FASTIGHETSKARTA: 2024-06  
 KOORDINATSYSTEM: SWEREF 99 16 30, RH2000

- NYA MARKANSPRÅK**
- J - GRANS MOT ANSLUTANDE JÄRNVÄGSPLAN/ KONNEKTIONSLINJE
  - Jt - GRANS FÖR VÄGOMRÅDE, GRANS FÖR JÄRNVÄGSMARK
  - V - AVGRÄNSNING MELLAN OLIKA TYPER AV MARKANSPRÅK
  - Js - NY JÄRNVÄGSMARK MED ÄGANDERÄTT
  - Jt - NY JÄRNVÄGSMARK MED ÄGANDERÄTT 3D FASTIGHET
  - V - NYTT VÄGOMRÅDE MED VÄGRÄTT
  - Js - NY JÄRNVÄGSMARK MED SERVITUTSRÄTT
- Js1 - SERVICEVÄG  
 Js8 - TRÄDSÄKRING (SERVITUTET OMFATTAR ÄVEN RÄTT ATT UTANFÖR MARKERAT OMRÅDE AVVERKA DE TRÄD SOM KAN RISKERA JÄRNVÄGENS DRIFT)  
 Js10 - JÄRNVÄGSBRÖ  
 Js11 - AVVATTNINGSANLÄGGNINGAR: DIKEN, DAMMAR/MAGASIN, OCH LEDNINGAR
- T - TILLFÄLLIG NYTT JÄNDERÄTT I 10 ÅR FRÅN BYGGSTART
- T1 - ETABLERING  
 T2 - UPPLAG  
 T3 - ARBETS- OCH TRANSPORTSVÄG  
 T5 - TILLFÄLLIGA TRAFIKANORDNINGAR  
 T7 - ANLÄGGNINGSARBETEN

- NYA ANLÄGGNINGAR**
- +YY.Ym - NY JÄRNVÄG, SPÄRMITT MED LÄNGDMÄTNINGSSTRECK OCH HÖJDSÄTTNING
  - YYY+YYY - STÄNGSEL

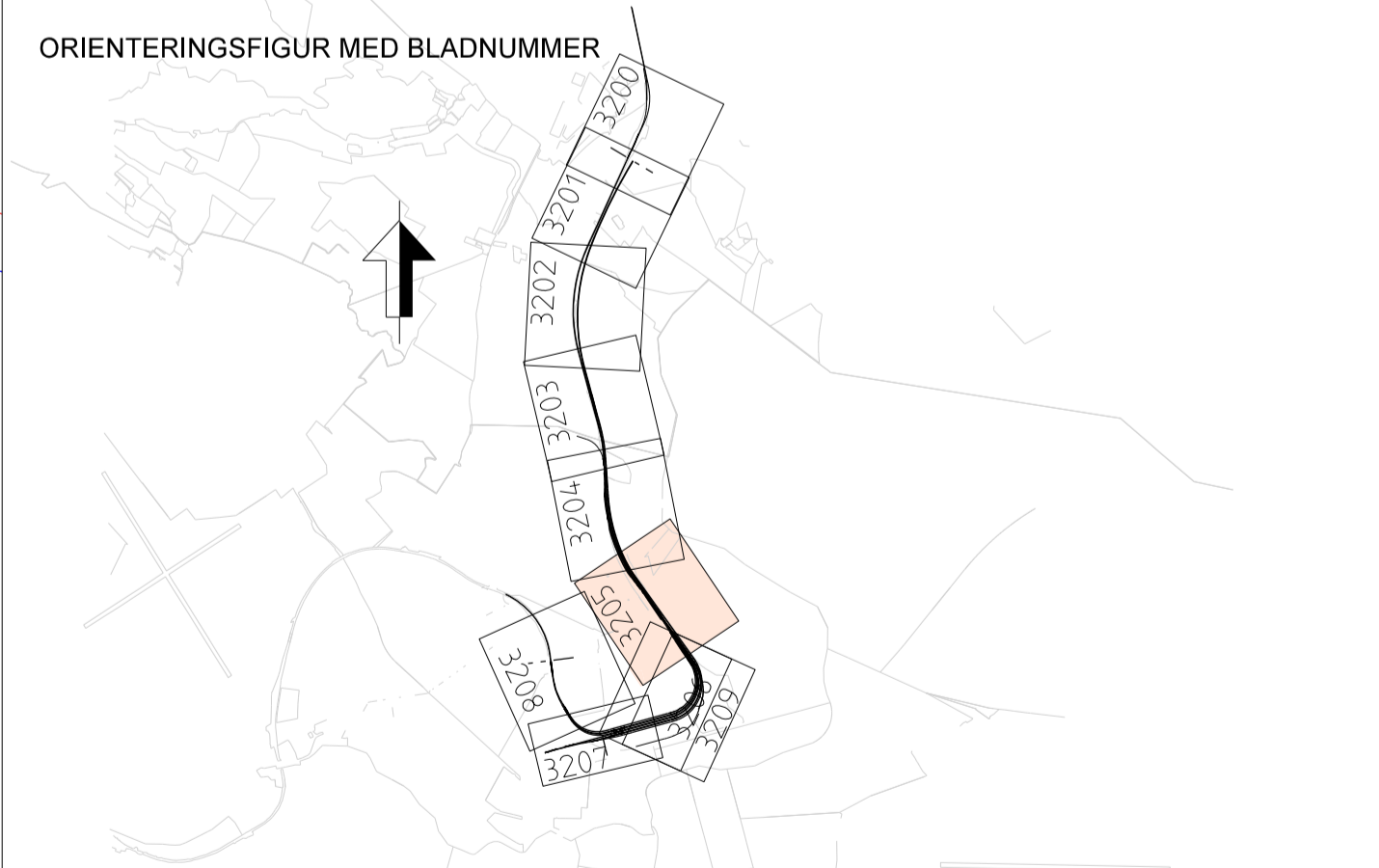
- NYA ANLÄGGNINGAR**
- Sk - MARKERING ELLER AVGRÄNSNING AV SKYDDSDÅTGÄRDER
  - Sk1 - FASTIGHETSÄNÄRA BULLERSKYDDSDÅTGÄRDER UTREDS
  - Sk2 - BULLERSKYDDSSKÄRM, HÖJD -X.XX m ÖVER RÄLSÖVERKANT
- VERKSAMHETER/ÅTGÄRDER SOM UNDANTAS ERÅN FÖRBUD ENLIGT MILJÖBALKEN**
- Förbud som avser verksamhet eller åtgärd inom generellt biotopskyddsområde (7:11 2 st). Miljöbalken gäller inte byggande av allmän väg/järnväg.  
 Förbud mot åtgärder inom strandskyddsområde (7:15 Miljöbalken) gäller inte byggande av allmän väg/järnväg.
- Skyldigheten att göra anmälan för samråd enligt 12:6 Miljöbalken gäller inte för de verksamheter och åtgärder som behövs för att bygga vägen/järnvägen och som fastställts och ingår i vägområde för allmän väg/järnvägsmark eller område för tillfällig nyttjanderätt.

- MARKERING ELLER AVGRÄNSNING AV GENERELLT BIOTOPSKYDD
- MARKERING ELLER AVGRÄNSNING AV STRANDSKYDD

**SÄRSKILD BESLUT SOM TAS I SAMBAND MED FASTLÄSLE AV JÄRNVÄGSPLAN**

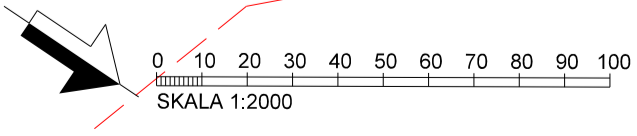
INDRAGNING AV VÄG FRÅN ALLMÄNT UNDERHÅLL

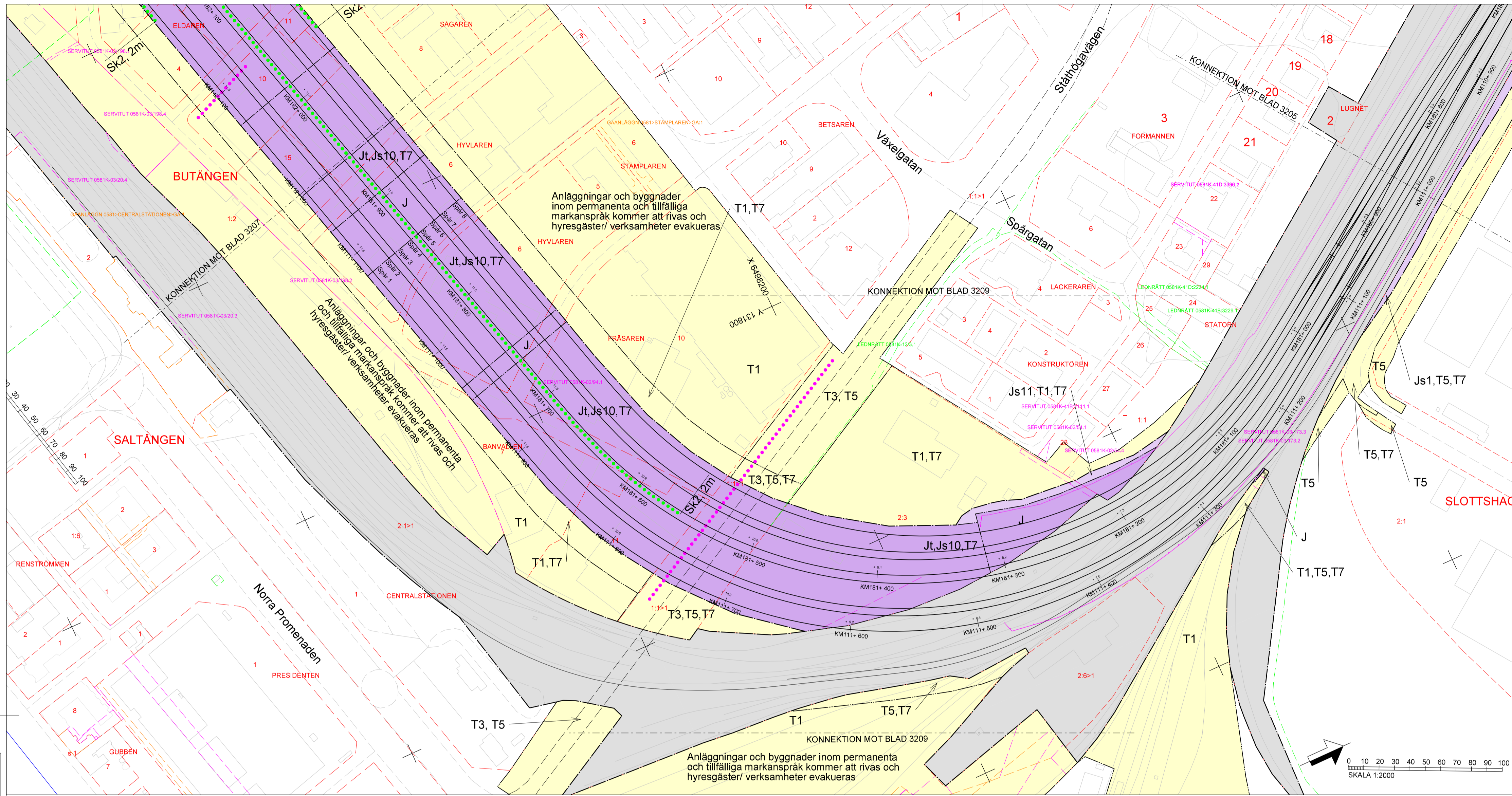
- ÖVRIGA BETECKNINGAR PÅ PLANKARTAN**
- BEFINTLIGT TRAFIKVERKETS FASTIGHET FÖR JÄRNVÄGSANDAMÅL
  - TRAKTGRÄNS
  - FASTIGHETSGRÄNS
  - KOMMUNGRÄNS
  - VÄGMITT
  - SPÅR
  - LEDNINGSRÄTT
  - GRANS FÖR SERVITUT
  - GRANS FÖR GEMENSAMHETSANLÄGGNING
  - BÄCK, DIKE
  - HÖJKURVA, EKVIDISTANS 5 METER



Denna ritning är Trafikverkets ansvar. Allt utom bebyggelse är erhållna bevis enligt lag. TRAFIKVERKET

JÄRNVÄGSPLAN			
LEVERANTÖR <b>SWECO</b> Tel 08-996 60 00 www.sweco.se	AVDELNING UPPRAGNINGAR 30000904-008	LEVERANS/ÄNDRINGS-PM KONSTRUKTIONSSKUPP	TEKNIKOMRÅDE GRANSNINGSTATUS / SYFTE PRELIMINÄR
<b>TRAFIKVERKET</b>	<b>OSTLÄNKEN</b> MARKANSPRÅK LODDBY - BUTÄNGEN	PROJEKT SAMRÅDSHANDLING ANLÄGGNINGSTYP	SKALA 110-0 - 111-0
SKAPAD AV SWECO/SEALKH	GRANSKAD AV SWECO/SESVCA	PLANKARTA (BSAB 00, 01, 10GR)	RITNINGSPROJEKT 0LP2-10GR-111-26-110-111
UTGÅVA SWECO/SEVEAM	DATUM 2024-10-31	SKALA 1:2000	BLAD 3205
	FÖRFRÅT A1	TRITINGSNUMMER FÖRVALTNING	NÄSTA BLAD 3206
			ANDR. ...





**TECKENFÖRKLARING**

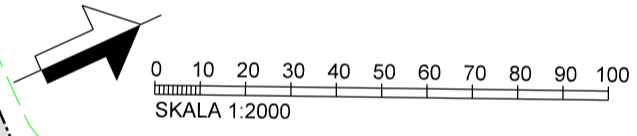
DATUM GRUNDKARTA: 2024-06  
 DATUM FASTIGHETSKARTA: 2024-06  
 KOORDINATSYSTEM: SWEREF 99 16 30, RH2000

- NYA MARKANSPRÅK**
- GRÄNS MOT ANSLUTANDE JÄRNVÄGSPLAN/ KONNEKTIONSLINJE
  - GRÄNS FÖR VÄGOMRÅDE, GRÄNS FÖR JÄRNVÄGSMARK
  - AVGRÄNSNING MELLAN OLIKA TYPER AV MARKANSPRÅK
  - NY JÄRNVÄGSMARK MED ÄGANDERÄTT
  - NY JÄRNVÄGSMARK MED ÄGANDERÄTT 3D FASTIGHET
  - NYTT VÄGOMRÅDE MED VÄGRÄTT
  - NY JÄRNVÄGSMARK MED SERVITUTSRÄTT
- Js1 - SERVICEVÄG  
 Js8 - TRÄDSKRYGG (SERVITUTET OMFATTAR ÄVEN RÄTT ATT UTANFÖR MARKERAT OMRÅDE AVVERKA DE TRÄD SOM KAN RISKERA JÄRNVÄGENS DRIFT)  
 Js10 - JÄRNVÄGSBRÖ  
 Js11 - AVVATTNINGSANLÄGGNINGAR: DIKEN, DAMMAR/MAGASIN, OCH LEDNINGAR
- NYA ANLÄGGNINGAR**
- T - TILLFÄLLIG NYTT JÄNDERÄTT I 10 ÅR FRÅN BYGGSTART
  - T1 - ETABLERING
  - T2 - UPPLAG
  - T3 - ARBETS- OCH TRANSPORTSVÄG
  - T5 - TILLFÄLLIGA TRAFIKANÖRNINGAR
  - T7 - ANLÄGGNINGSARBETEN
- NYA ANLÄGGNINGAR**
- +YY.Ym NY JÄRNVÄG, SPÄRMITT MED LÅNGMÄTNINGSSTRECK OCH HÖJDSÄTTNING
  - YYY+YYY NY JÄRNVÄG, SPÄRMITT MED LÅNGMÄTNINGSSTRECK OCH HÖJDSÄTTNING
  - STÄNGSEL

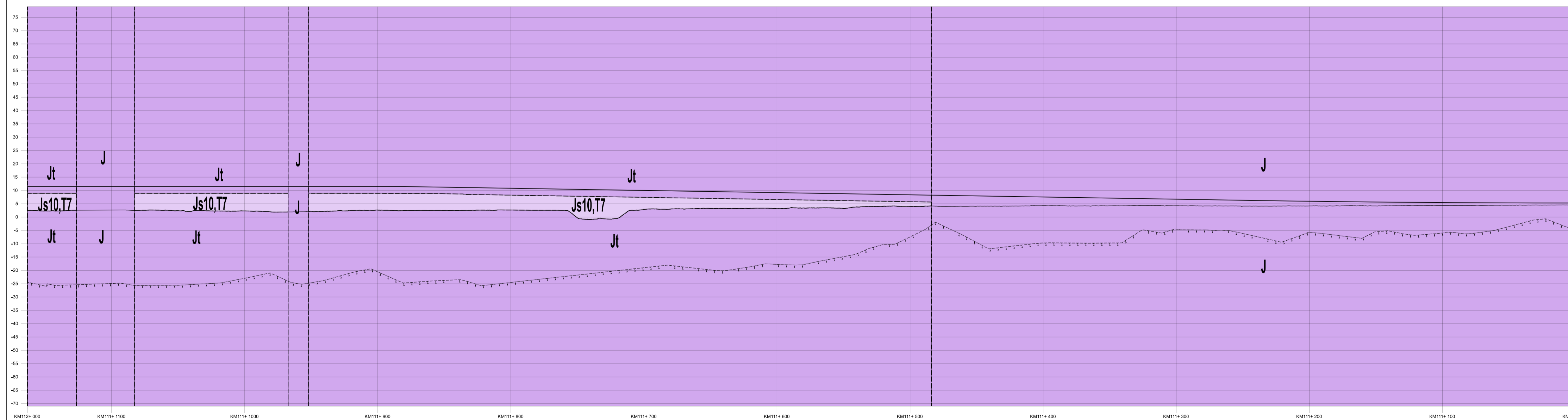
- NYA ANLÄGGNINGAR**
- Sk - MARKERING ELLER AVGRÄNSNING AV SKYDDSDÅTGÄRDER
  - Sk1 - FASTIGHETSNÄRA BULLERSKYDDSDÅTGÄRDER UTREDS
  - Sk2 - BULLERSKYDDSSKÄRM, HÖJD -X.XX m ÖVER RÄLSÖVERKANT
- VERKSAMHETER/ÅTGÄRDER SOM UNDANTAS ERÅN FÖRBUD ENLIGT MILJÖBALKEN**
- Förbuden som avser verksamhet eller åtgärd inom generellt biotopskyddsområde (7:11 2 st). Miljöbalken gäller inte byggande av allmän väg/järnväg.  
 Förbuden mot åtgärder inom strandskyddsområde (7:15 Miljöbalken) gäller inte byggande av allmän väg/järnväg.
- Skyldigheten att göra anmälan för samråd enligt 12:6 Miljöbalken gäller inte för de verksamheter och åtgärder som behövs för att bygga vägen/järnvägen och som fastställts och ingår i vägområde för allmän väg/järnvägsmark eller område för tillfällig nyttjanderätt.
- MARKERING ELLER AVGRÄNSNING AV GENERELLT BIOTOPSKYDD
  - MARKERING ELLER AVGRÄNSNING AV STRANDSKYDD

**SÄRSKILD BESLUT SOM TAS I SAMBAND MED FASTÄLLESLA AV JÄRNVÄGSPLAN**

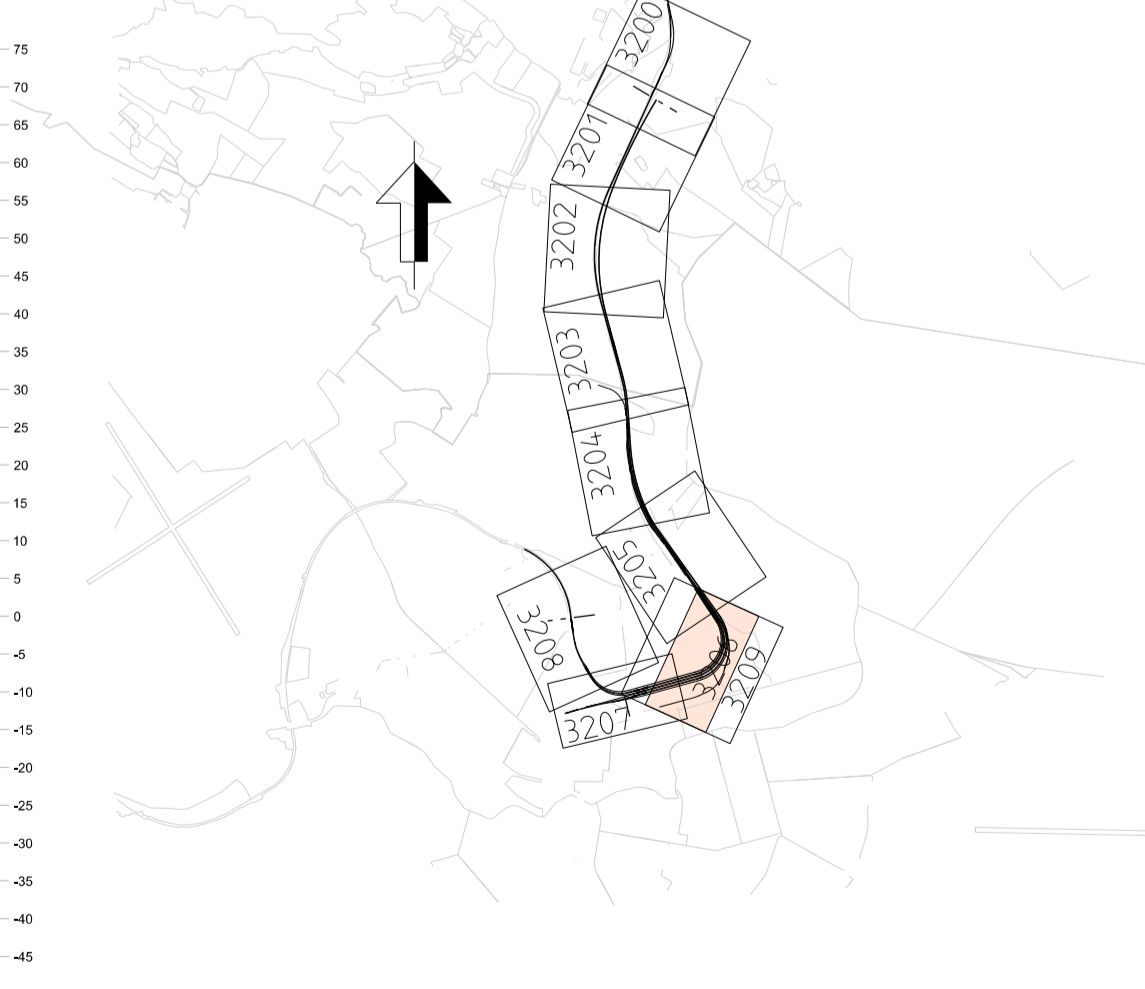
- INDRAGNING AV VÄG FRÅN ALLMÄNT UNDERHÅLL
- ÖVRIGA BETECKNINGAR PÅ PLANKARTAN**
- BEFINTLIGT TRAFIKVERKETS FASTIGHET FÖR JÄRNVÄGSANDAMÅL
  - TRAKTGRÄNS
  - FASTIGHETSGRÄNS
  - KOMMUNGRÄNS
  - VÄGMITT
  - SPÅR
  - LEDNINGSRÄTT
  - GRÄNS FÖR SERVITUT
  - GRÄNS FÖR GEMENSAMHETSANLÄGGNING
  - BÄCK, DIKE
  - HÖJKURVA, EKVIDISTANS 5 METER



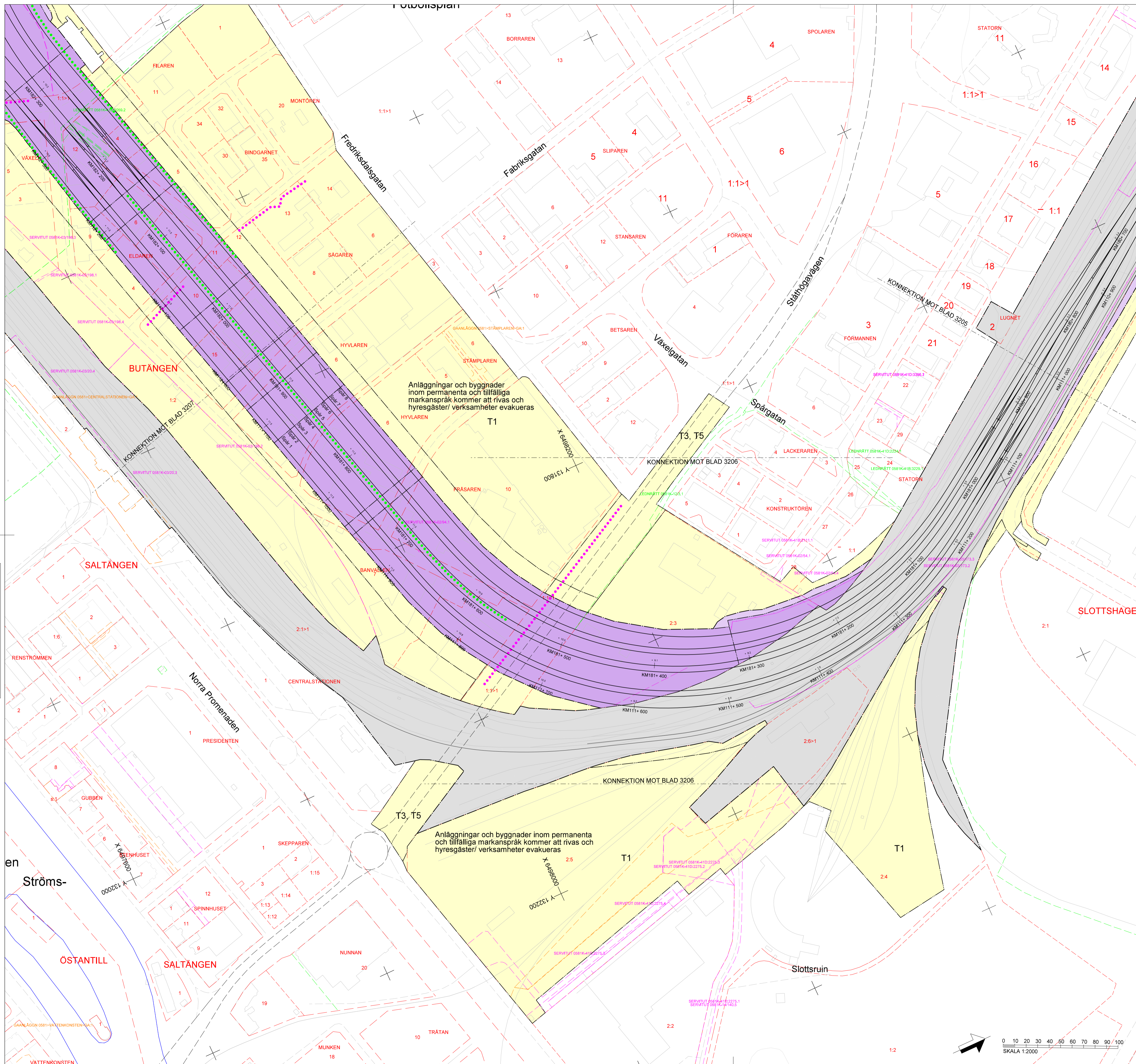
Denna ritning är Trafikverkets ansvar. Allt utom bebyggande av näringsbetecknas enligt lag. TRAFIKVERKET



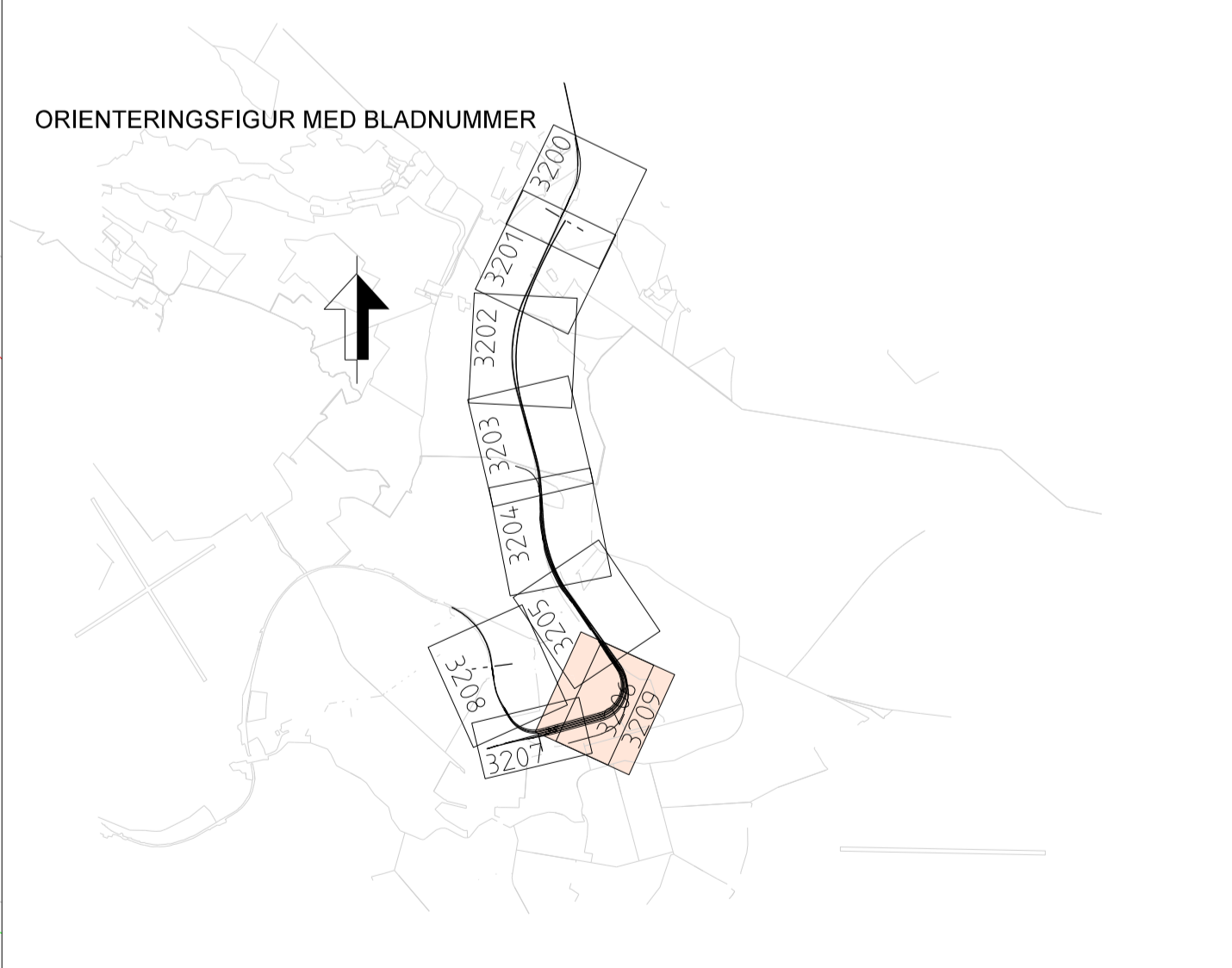
**ORIENTERINGSFIGUR MED BLADNUMMER**



JÄRNVÄGSPLAN			
TYP AV PLAN	LEVERANTÖR	AVDELNING	TEKNIKOMRÅDE
	SWECO	UPPDRAGSGRUPP 30000904-008	KONSTRUKTIONSNUMMER
SKAPAD AV SWECO/SEALKH	GRANSKAD AV SWECO/SESVCA	PLANKARTA (BSAB 00, 01, 10GR)	GRANSNINGSTATUS / SYFTE PRELIMINÄR
TECKNING AV SWECO/SEVEAM	SKALA 1:2000	FORRÄTT	GRANSNINGSTYP SAMRÅDSHANDLING
	DATUM 2024-10-31	TRÄFFNINGSNUMMER FÖRVALTNING	ANLÄGGNINGSTYP
			MÅLPOSTER-METER 111+0 - 112+0
			BANDEL 508
			RITNINGSNUMMER PROJEKT 0LP2-10GR-111-26-111-112
			BLAD 3206
			NÄSTA BLAD 3207
			ANDR. 508

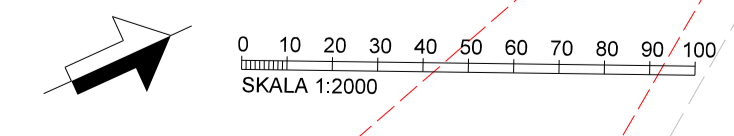


- TECKENFÖRKLARING**
- DATUM GRUNDKARTA: 2024-06  
 DATUM FASTIGHETSKARTA: 2024-06  
 KOORDINATSYSTEM: SWEREF 99 16 30, RH2000
- NYA MARKANSPRÅK**
- GRÄNS MOT ANSLUTANDE JÄRNVÄGSPLAN/ KONNEKTIONSLINJE
  - GRÄNS FÖR VÄGOMRÅDE, GRÄNS FÖR JÄRNVÄGSMARK
  - AVGRÄNSNING MELLAN OLIKA TYPER AV MARKANSPRÅK
  - NY JÄRNVÄGSMARK MED ÄGANDERÄTT
  - NY JÄRNVÄGSMARK MED ÄGANDERÄTT 3D FASTIGHET
  - NYTT VÄGOMRÅDE MED VÄGRÄTT
  - NY JÄRNVÄGSMARK MED SERVITUTSRÄTT
- Js1 - SERVICEVÄG  
 Js8 - TRÄDSÄKRING (SERVITUTET OMFATTAR ÄVEN RÄTT ATT UTANFÖR MARKERAT OMRÅDE AVVERKA DE TRÄD SOM KAN RISKERA JÄRNVÄGENS DRIFT)  
 Js10 - JÄRNVÄGSBRÖ  
 Js11 - AVVATTNINGSANLÄGGNINGAR: DIKEN, DAMMAR/MAGASIN, OCH LEDNINGAR
- T - TILLFÄLLIG NYTT JÄNDERÄTT I 10 ÅR FRÅN BYGGSTART
- T1 - ETABLERING  
 T2 - UPPLAG  
 T3 - ARBETS- OCH TRANSPORTSVÄG  
 T5 - TILLFÄLLIGA TRAFIKANÖRNINGAR  
 T7 - ANLÄGGNINGSARBETEN
- NYA ANLÄGGNINGAR**
- +YY.Ym NY JÄRNVÄG, SPÄRMITT MED LÄNGDMÄTNINGSSTRECK OCH HÖJDSÄTTNING  
 YYY+YYY STÄNGSEL
- NYA ANLÄGGNINGAR**
- Sk - MARKERING ELLER AVGRÄNSNING AV SKYDDSDÅTGÄRDER  
 Sk1 - FASTIGHETSNÄRA BULLERSKYDDSDÅTGÄRDER UTREDS  
 Sk2 - BULLERSKYDDSSKÄRM, HÖJD -X.XX m ÖVER RÄLSÖVERKANT
- VERKSAMHETER/ÅTGÄRDER SOM UNDANTAS ERÅN FÖRBUJ ENLIGT MILJÖBALKEN**
- Förbuden som avser verksamhet eller åtgärd inom generellt biotopskyddsområde (7:11 2 st).  
 Miljöbalken gäller inte byggande av allmän väg/järnväg.  
 Förbuden mot åtgärder inom strandskyddsområde (7:15 Miljöbalken) gäller inte byggande av allmän väg/järnväg.
- Skyldigheten att göra anmälan för samråd enligt 12:6 Miljöbalken gäller inte för de verksamheter och åtgärder som behövs för att bygga vägen/järnvägen och som fastställts och ingår i vägområde för allmän väg/järnvägsmark eller område för tillfällig nyttjanderätt.
- MARKERING ELLER AVGRÄNSNING AV GENERELLT BIOTOPSKYDD  
 ●●●●● MARKERING ELLER AVGRÄNSNING AV STRANDSKYDD
- SÄRSKILD BESLUT SOM TAS I SAMBAND MED FASTÄLLESLA AV JÄRNVÄGSPLAN**
- INDRAGNING AV VÄG FRÅN ALLMÄNT UNDERHÅLL
- ÖVRIGA BETECKNINGAR PÅ PLANKARTAN**
- BEFINTLIGT TRAFIKVERKETS FASTIGHET FÖR JÄRNVÄGSANDAMÅL  
 TRAKTGRÄNS  
 FASTIGHETSGRÄNS  
 KOMMUNGRÄNS  
 VÄGMITT  
 SPÅR
- LEDNINGSRÄTT  
 GRÄNS FÖR SERVITUT  
 GRÄNS FÖR GEMENSAMHETS-ANLÄGGNING  
 BÄCK, DIKE  
 HÖJDKURVA, EKVIDISTANS 5 METER

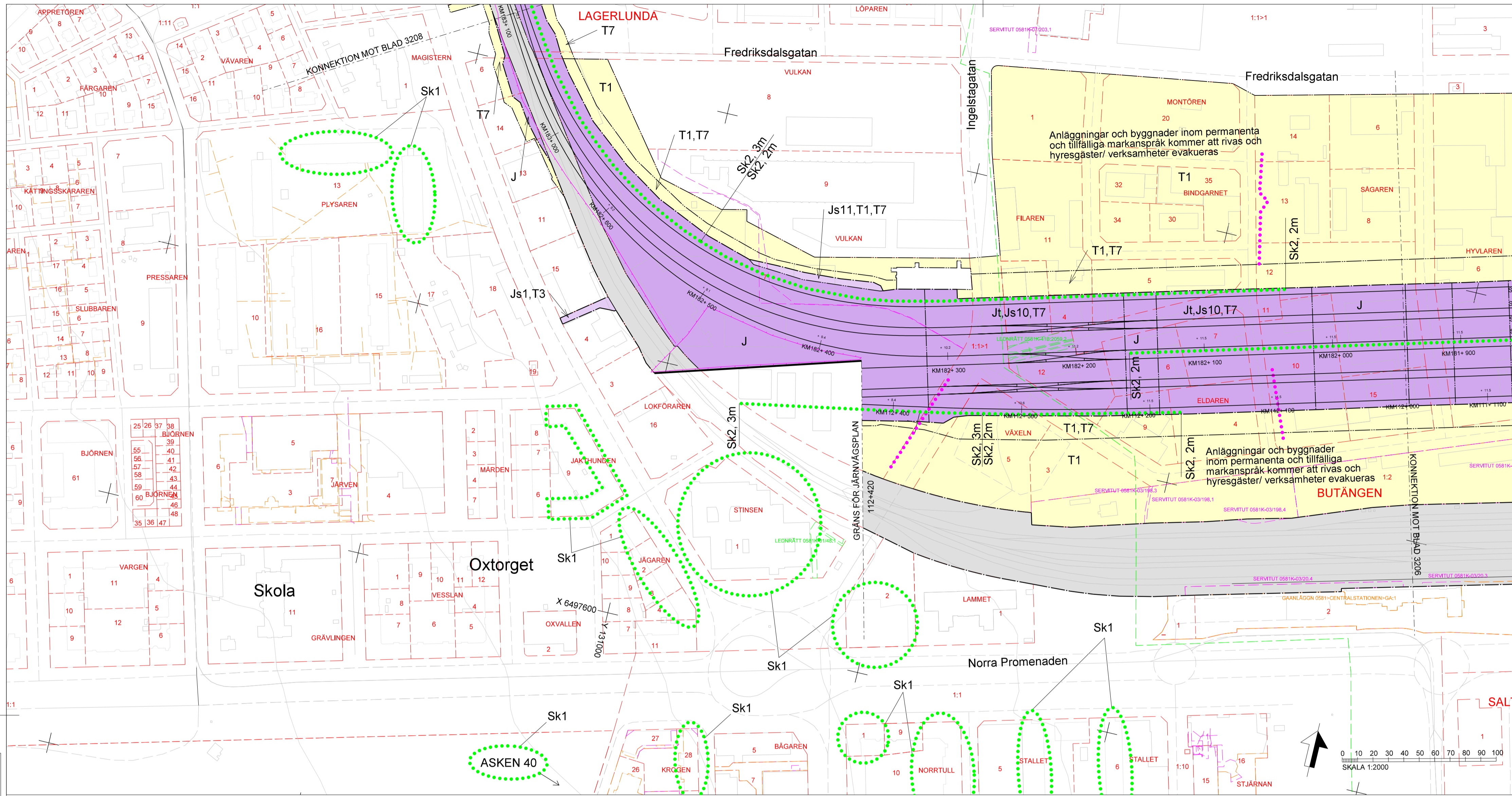


Denna ritning är Trafikverkets egendom. Allt obehörigt kopierande av ritningen beivras enligt lag. TRAFIKVERKET

TYP AV PLAN		JÄRNVÄGSPLAN	
LEVERANTÖR	AVDELNING	LEVERANS/ÄNDRINGS-PM	TEKNIKOMRÅDE
<b>SWECO</b> Trafikverket	UPPDRAGSNUMMER 30000904-008	KONSTRUKTIONSNUMMER	GRÄNSNINGSSTATUS / SYFTE PRELIMINÄR
<b>TRAFIKVERKET</b>	<b>OSTLÄNKEN</b> MARKANSPRÅK LODBBY - BUTÄNGEN		HANDRETT SAMRÅDSHANDLING ANLÄGGNINGSTYP
SKAPAD AV SWECO/SEALKH	PLANKARTA (BSAB 00, 01, 10GR)		KILOMETER-METER 111+0 - 112+0
GRANSKAD AV SWECO/SEVCA	SKALA 1:2000	FÖRFRÅT A1	RITINGSNUMMER PROJEKT 0LP2-10GR-111-26-111-112
TECKNING AV SWECO/SEVAM	DATUM 2024-10-31	FRITRÄKSNUMMER FÖRVALTNING	BLAD 3209
			NÄSTA BLAD
			ANDR.







**TECKENFÖRKLARING**

DATUM GRUNDKARTA: 2024-06  
 DATUM FASTIGHETSKARTA: 2024-06  
 KOORDINATSYSTEM: SWEREF 99 16 30, RH2000

- NYA MARKANSPRÅK**
- GRÄNS MOT ANSLUTANDE JÄRNVAGSPLAN/ KONNEKTIONSLINJE
  - GRÄNS FÖR VÄGOMRÅDE, GRÄNS FÖR JÄRNVAGSMARK
  - AVGRÄNSNING MELLAN OLIKA TYPER AV MARKANSPRÅK
  - J** NY JÄRNVAGSMARK MED ÄGANDERÄTT
  - Jt** NY JÄRNVAGSMARK MED ÄGANDERÄTT 3D FASTIGHET
  - V** NYTT VÄGOMRÅDE MED VÄGRÄTT
  - Js** NY JÄRNVAGSMARK MED SERVITUTSRÄTT
  - Js1 - SERVICEVÄG
  - Js8 - TRÄDSKYDD (SERVITUTET OMFATTAR ÄVEN RÄTT ATT UTANFÖR MARKERAT OMRÅDE AVVERKA DE TRÄD SOM KAN RISKERA JÄRNVÄGENS DRIFT)
  - Js10 - JÄRNVAGSBRÖ
  - Js11 - AVVATTNINGSANLÄGGNINGAR: DIKEN, DAMMAR/MAGASIN, OCH LEDNINGAR
  - T** TILLFÄLLIG NYTT JÄNDERÄTT I 10 ÅR FRÅN BYGGSTART

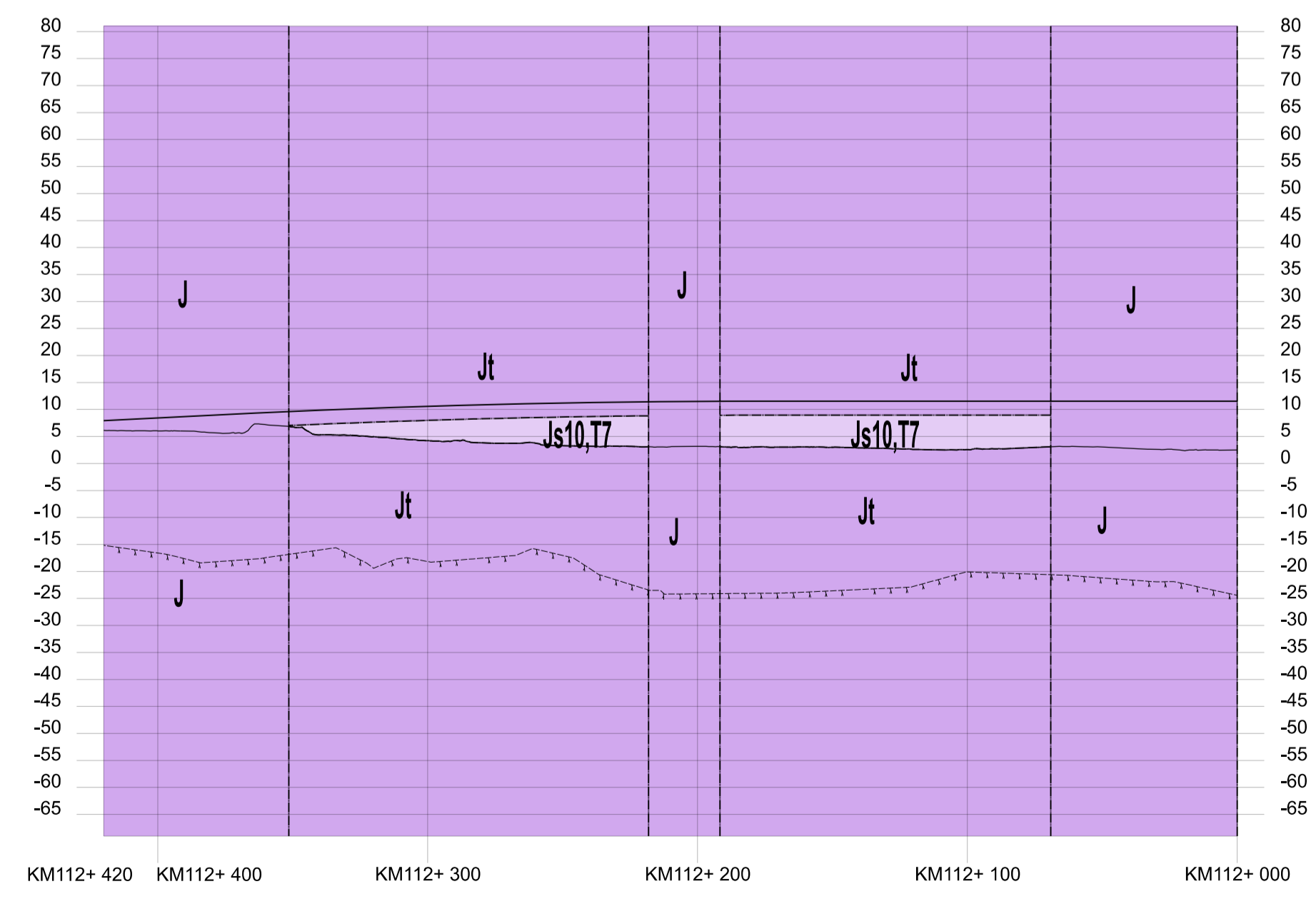
- NYA ANLÄGGNINGAR**
- T1 - ETABLERING
  - T2 - UPPLAG
  - T3 - ARBETS- OCH TRANSPORTSVÄG
  - T5 - TILLFÄLLIGA TRAFIKANÖRNINGAR
  - T7 - ANLÄGGNINGSARBETEN
  - NYA ANLÄGGNINGAR**
  - +YY, Ym NY JÄRNVÄG, SPÄRMITT MED LÅNGMÄTTINGSSTRECK OCH HÖJDSÄTTNING
  - YYY+YYY STÄNGSEL

- NYA ANLÄGGNINGAR**
- Sk - MARKERING ELLER AVGRÄNSNING AV SKYDDSDÅTGÄRDER
  - Sk1 - FASTIGHETSNÄRA BULLERSKYDDSDÅTGÄRDER UTREDS
  - Sk2 - BULLERSKYDDSSKÄRM, HÖJD -X.XX m ÖVER RÄLSÖVERKANT
  - VERKSAMHETER/ÅTGÄRDER SOM UNDANTAS ERÅN FÖRBUD ENLIGT MILJÖBALKEN**
  - Förbuden som avser verksamhet eller åtgärd inom generellt biotopskyddsområde (7:11 2 st. Miljöbalken) gäller inte byggande av allmän väg/järnväg.
  - Förbuden mot åtgärder inom strandskyddsområde (7:15 Miljöbalken) gäller inte byggande av allmän väg/järnväg.
  - Skyldigheten att göra anmälan för samråd enligt 12:6 Miljöbalken gäller inte för de verksamheter och åtgärder som behövs för att bygga vägen/järnvägen och som fastställts och ingår i vägområde för allmän väg/järnvägsmark eller område för tillfällig nyttjanderätt.
  - MARKERING ELLER AVGRÄNSNING AV GENERELLT BIOTOPSKYDD
  - MARKERING ELLER AVGRÄNSNING AV STRANDSKYDD

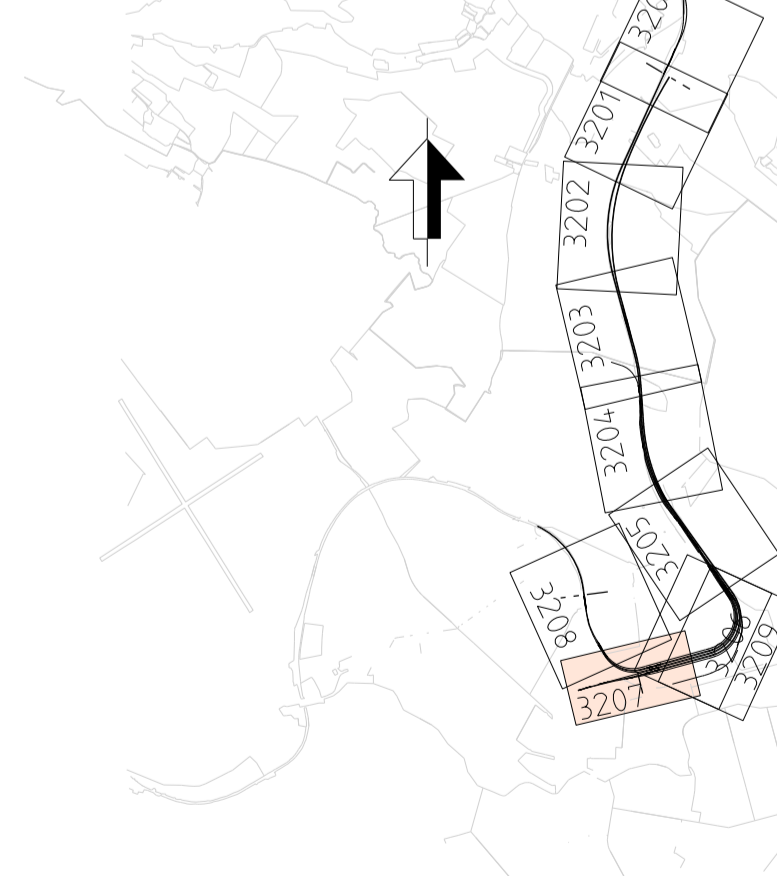
**SÄRSKILD BESLUT SOM TAS I SAMBAND MED FASTLÄSLE AV JÄRNVAGSPLAN**

- INDRAGNING AV VÄG FRÅN ALLMÄNT UNDERHÅLL
- ÖVRIGA BETECKNINGAR PÅ PLANKARTAN**
- REFINTLIGT TRAFIKVERKETS FASTIGHET FÖR JÄRNVAGSANDAMÅL
  - TRAKTGRÄNS
  - FASTIGHETSGRÄNS
  - KOMMUNGRÄNS
  - VÄGMITT
  - SPÅR
  - LEDNINGSRÄTT
  - GRÄNS FÖR SERVITUT
  - GRÄNS FÖR GEMENSAMHETSANLÄGGNING
  - BÄCK, DIKE
  - HÖJKURVA, EKVIDISTANS 5 METER

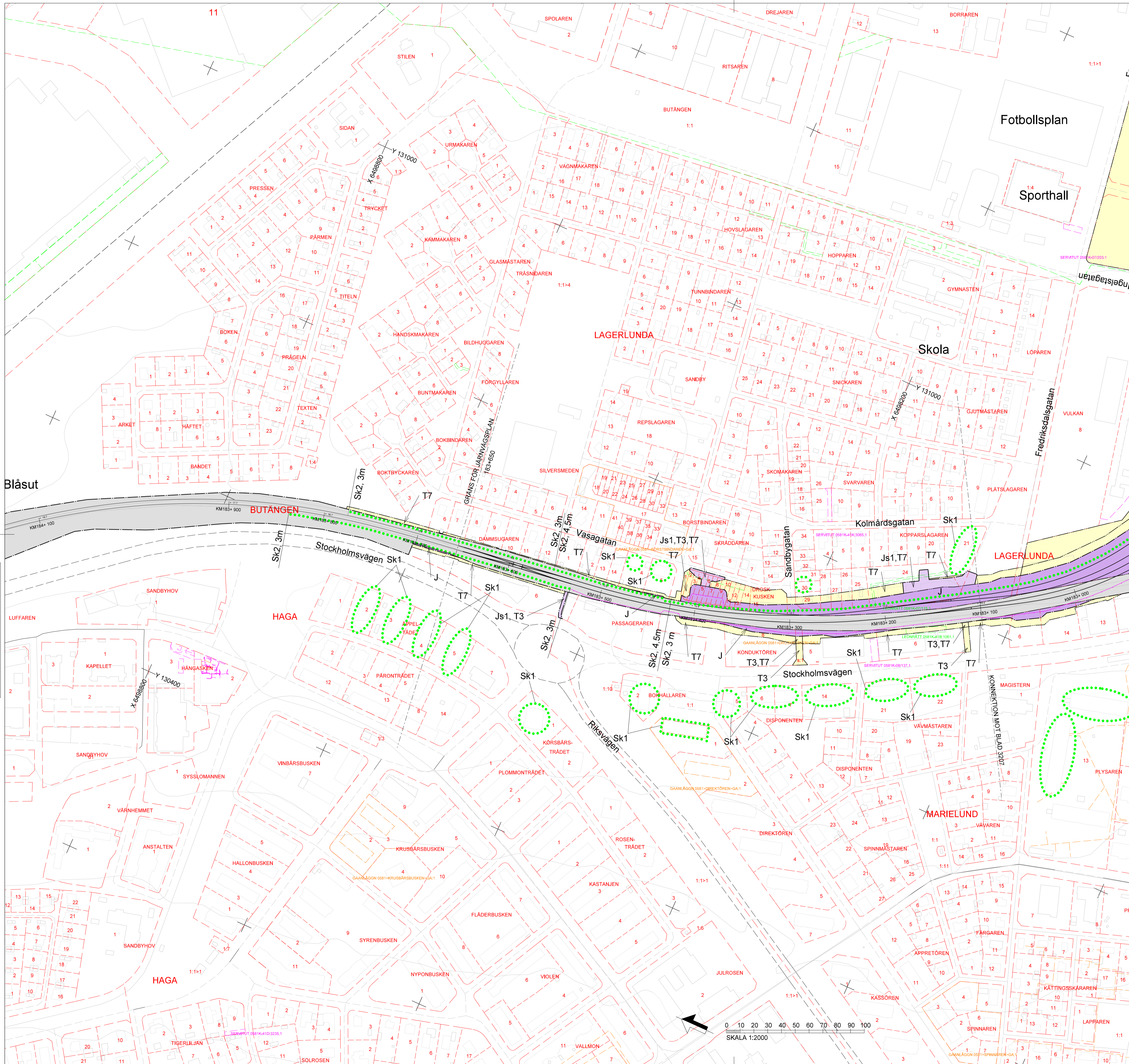
Denna ritning är Trafikverkets egendom. Allt obehörigt kopierande av ritningen beivras enligt lag. TRAFIKVERKET



**ORIENTERINGSFIGUR MED BLADNUMMER**



JÄRNVAGSPLAN			
LEVERANTÖR <b>SWECO</b>	AVDELNING UPPDRAGSNUMMER 30000904-008	LEVERANS/ÄNDRINGS-PM KONSTRUKTIONSPÅR	TEKNIKOMRÅDE GRÄNSSTATUS / SYFTE PRELIMINÄR
SKAPAD AV SWECO/SEALKH	GRANSKAD AV SWECO/SEVCA	PLANKARTA (BSAB 00, 01, 10GR)	HANDLINGSTYP SAMRÅDSHANDLING ANLÄGGNINGSTYP
LOKAD AV SWECO/SEVAM	DATUM 2024-10-31	SKALA 1:2000	BLAD 3207
		FÖRFRAT A1	ANLÄGGNINGSPROJEKT 01P2-10GR-111-26-112-183
			MÅLSTRECK 112+0 - 183+100
			BANDEL 508
			BLAD 3207
			NÄSTA BLAD 3208
			ANDR. ...



TECKENFÖRKLARING

- DATUM GRUNDKARTA: 2024-06  
 DATUM FASTIGHETSKARTA: 2024-06  
 KOORDINATSYSTEM: SWEREF 99 16 30, RH2000
- NYA MARKANSPRÅK
    - GRÄNS MOT ANSLUTANDE JÄRNVÄGSPLAN/ KONNEKTIONSLINJE
    - GRÄNS FÖR VÄGOMRÅDE, GRÄNS FÖR JÄRNVÄGSMARK
    - AVGRÄNSNING MELLAN OLIKA TYPER AV MARKANSPRÅK
    - NY JÄRNVÄGSMARK MED ÄGANDERÄTT
    - NY JÄRNVÄGSMARK MED ÄGANDERÄTT 3D FASTIGHET
    - NYTT VÄGOMRÅDE MED VÄGRÄTT
    - NY JÄRNVÄGSMARK MED SERVITUTSRÄTT
  - Js1 - SERVICEVÄG
  - Js8 - TRÄDSÄKING (SERVITUTET OMFATTAR ÄVEN RÄTT ATT UTANFÖR MARKERAT OMRÅDE AVVERKA DE TRÄD SOM KAN RISKERA JÄRNVÄGENS DRIFT)
  - Js10 - JÄRNVÄGSBRO
  - Js11 - AVVATTNINGSANLÄGGNINGAR: DIKEN, DAMMAR/MAGASIN, OCH LEDNINGAR
  - T - TILLFÄLLIG NYTT JÄNDERÄTT I 10 ÅR FRÅN BYGGSTART
  - T1 - ETABLERING
  - T2 - UPPLAG
  - T3 - ARBETS- OCH TRANSPORTSVÄG
  - T5 - TILLFÄLLIGA TRAFIKANÖRNINGAR
  - T7 - ANLÄGGNINGSARBETEN

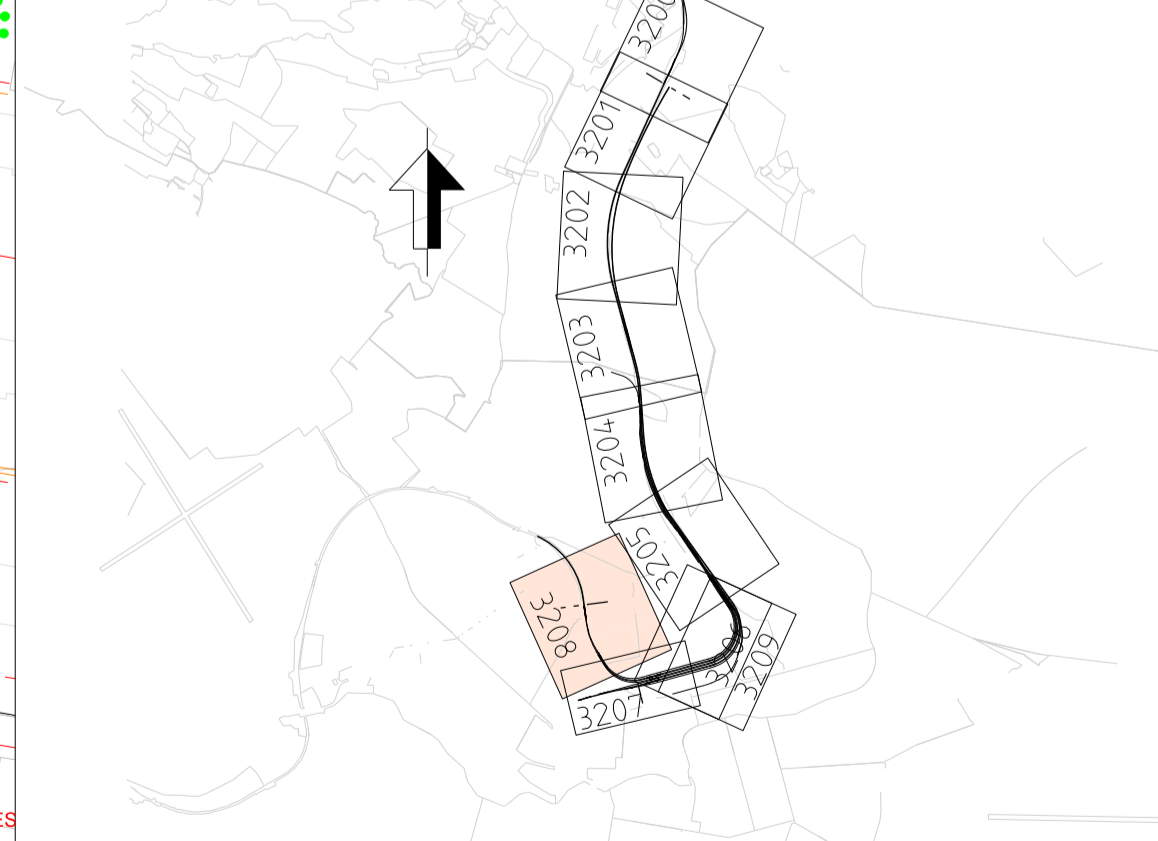
- NYA ANLÄGGNINGAR
- +YY.Ym NY JÄRNVÄG, SPÄRMITT MED LÅNGMÄTNINGSSTRECK OCH HÖJDSÄTTNING
  - YYY+YYY STÄNGSEL

- NYA ANLÄGGNINGAR
- Sk - MARKERING ELLER AVGRÄNSNING AV SKYDDSDÅTGÄRDER
  - Sk1 - FASTIGHETSNÄRA BULLERSKYDDSDÅTGÄRDER UTREDS
  - Sk2 - BULLERSKYDDSSKÄRM, HÖJD -X.XX m ÖVER RÄLSOVERKANT
- VERKSAMHETER/ÅTGÄRDER SOM UNDANTAS ERÅN FÖRBUD ENLIGT MILJÖBALKEN
- Förbuden som avser verksamhet eller åtgärd inom generellt biotopskyddsområde (7:11 2 st). Miljöbalken gäller inte byggande av allmän väg/järnväg.
- Förbuden mot åtgärder inom strandskyddsområde (7:15 Miljöbalken) gäller inte byggande av allmän väg/järnväg.
- Skyldigheten att göra anmälan för samråd enligt 12:6 Miljöbalken gäller inte för de verksamheter och åtgärder som behövs för att bygga vägen/järnvägen och som fastställts och ingår i vägområde för allmän väg/järnvägsmark eller område för tillfällig nyttjanderätt.
- MARKERING ELLER AVGRÄNSNING AV GENERELLT BIOTOPSKYDD
  - MARKERING ELLER AVGRÄNSNING AV STRANDSKYDD

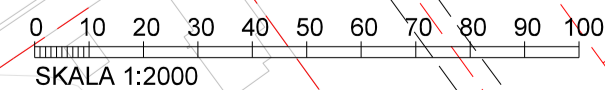
- SÄRSKILD BESLUT SOM TAS I SAMBAND MED FASTÄLLESLA AV JÄRNVÄGSPLAN
- INDRAGNING AV VÄG FRÅN ALLMÄNT UNDERHÅLL

- ÖVRIGA BETECKNINGAR PÅ PLANKARTAN
- BEFINTLIGT TRAFIKVERKETS FASTIGHET FÖR JÄRNVÄGSANDAMÅL
  - TRAKTGRÄNS
  - FASTIGHETSGRÄNS
  - KOMMUNGRÄNS
  - VÄGMITT
  - SPÅR
  - LEDNINGSRÄTT
  - GRÄNS FÖR SERVITUT
  - GRÄNS FÖR GEMENSAMHETSANLÄGGNING
  - BÄCK, DIKE
  - HÖJKURVA, EKVIDISTANS 5 METER

ORIENTERINGSFIGUR MED BLADNUMMER



Denna ritning är Trafikverkets egendom. Allt obehörigt kopierande av ritningen beivras enligt lag. TRAFIKVERKET



JÄRNVÄGSPLAN			
LEVERANTÖR <b>SWECO</b>	AVDELNING UPPDRAGSGRUPP 30000904-008	LEVERANS/ÄNDRINGS-PM KONSTRUKTIONSGRUPP	TEKNIKOMRÅDE GRÄNSNINGSSTATUS / SYFTE PRELIMINÄR HANDRETTIG SAMRÅDSHANDLING ANLÄGGNINGSTYP
SKAPAD AV SWECO/SEALKH	PLANKARTA (BSAB 00, 01, 10GR)	SKALA 1:2000	BLAD 3208
GRANSKAD AV SWECO/SESVCA	PLANKARTA (BSAB 00, 01, 10GR)	DATEM 2024-10-31	BLAD 3208
TECKNING AV SWECO/SEVEAM	PLANKARTA (BSAB 00, 01, 10GR)	FÖRBTAT A1	BLAD 3208