

TECKENFÖRKLARING

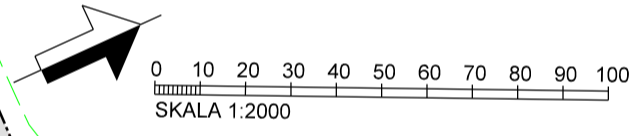
DATUM GRUNDKARTA: 2024-06
 DATUM FASTIGHETSKARTA: 2024-06
 KOORDINATSYSTEM: SWEREF 99 16 30, RH2000

- NYA MARKANSPRÅK**
- GRÄNS MOT ANSLUTANDE JÄRNVÄGSPLAN/ KONNEKTIONSLINJE
 - GRÄNS FÖR VÄGOMRÅDE, GRÄNS FÖR JÄRNVÄGSMARK
 - AVGRÄNSNING MELLAN OLIKA TYPER AV MARKANSPRÅK
 - NY JÄRNVÄGSMARK MED ÄGANDERÄTT
 - NY JÄRNVÄGSMARK MED ÄGANDERÄTT 3D FASTIGHET
 - NYTT VÄGOMRÅDE MED VÄGRÄTT
 - NY JÄRNVÄGSMARK MED SERVITUTSRÄTT
 - Js1 - SERVICEVÄG
 - Js8 - TRÄDSKRYGG (SERVITUTET OMFATTAR ÄVEN RÄTT ATT UTANFÖR MARKERAT OMRÅDE AVVERKA DE TRÄD SOM KAN RISKERA JÄRNVÄGENS DRIFT)
 - Js10 - JÄRNVÄGSBRÖ
 - Js11 - AVVATTNINGSANLÄGGNINGAR: DIKEN, DAMMAR/MAGASIN, OCH LEDNINGAR
 - T - TILLFÄLLIG NYTT JÄNDERÄTT I 10 ÅR FRÅN BYGGSTART
 - T1 - ETABLERING
 - T2 - UPPLAG
 - T3 - ARBETS- OCH TRANSPORTSVÄG
 - T5 - TILLFÄLLIGA TRAFIKANÖRNINGAR
 - T7 - ANLÄGGNINGSARBETEN
- NYA ANLÄGGNINGAR**
- +YY.Ym NY JÄRNVÄG, SPÄRMITT MED LÅNGMÄTNINGSSTRECK OCH HÖJDSÄTTNING
 - YYY+YYY OCH HÖJDSÄTTNING
 - STÄNGSEL

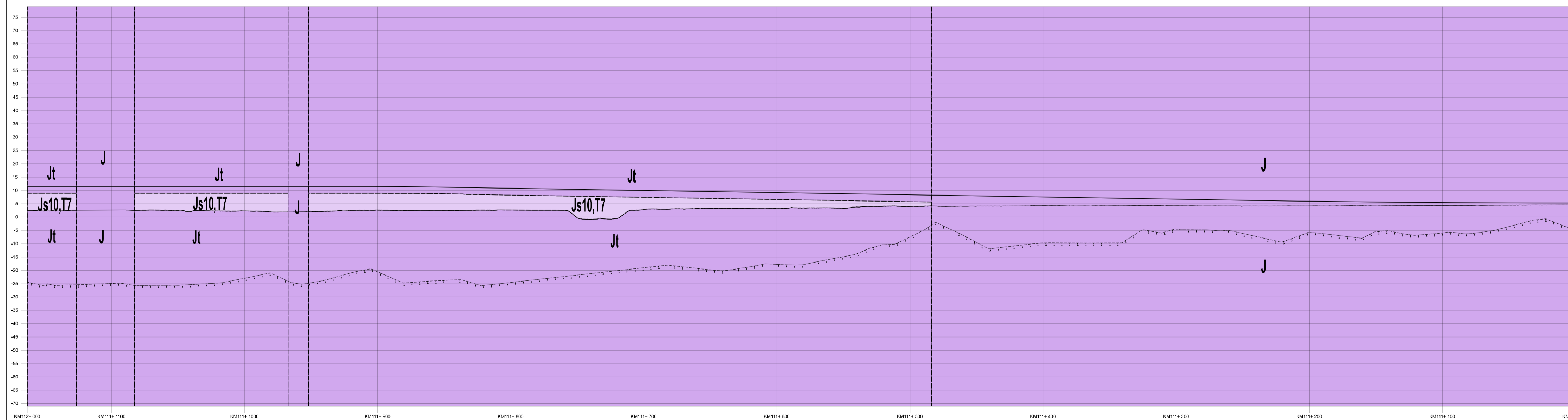
- NYA ANLÄGGNINGAR**
- Sk - MARKERING ELLER AVGRÄNSNING AV SKYDDSDÅTGÄRDER
 - Sk1 - FASTIGHETSNÄRA BULLERSKYDDSDÅTGÄRDER UTREDS
 - Sk2 - BULLERSKYDDSSKÄRM, HÖJD -X.XX m ÖVER RÄLSÖVERKANT
- VERKSAMHETER/ÅTGÄRDER SOM UNDANTAS ERÅN FÖRBUD ENLIGT MILJÖBALKEN**
- Förbuden som avser verksamhet eller åtgärd inom generellt biotopskyddsområde (7:11 2 st. Miljöbalken) gäller inte byggande av allmän väg/järnväg.
- Förbuden mot åtgärder inom strandskyddsområde (7:15 Miljöbalken) gäller inte byggande av allmän väg/järnväg.
- Skyldigheten att göra anmälan för samråd enligt 12:6 Miljöbalken gäller inte för de verksamheter och åtgärder som behövs för att bygga vägen/järnvägen och som fastställts och ingår i vägområde för allmän väg/järnvägsmark eller område för tillfällig nyttjanderätt.
- MARKERING ELLER AVGRÄNSNING AV GENERELLT BIOTOPSKYDD
 - MARKERING ELLER AVGRÄNSNING AV STRANDSKYDD

SÄRSKILD BESLUT SOM TAS I SAMBAND MED FASTÄLLESLA AV JÄRNVÄGSPLAN

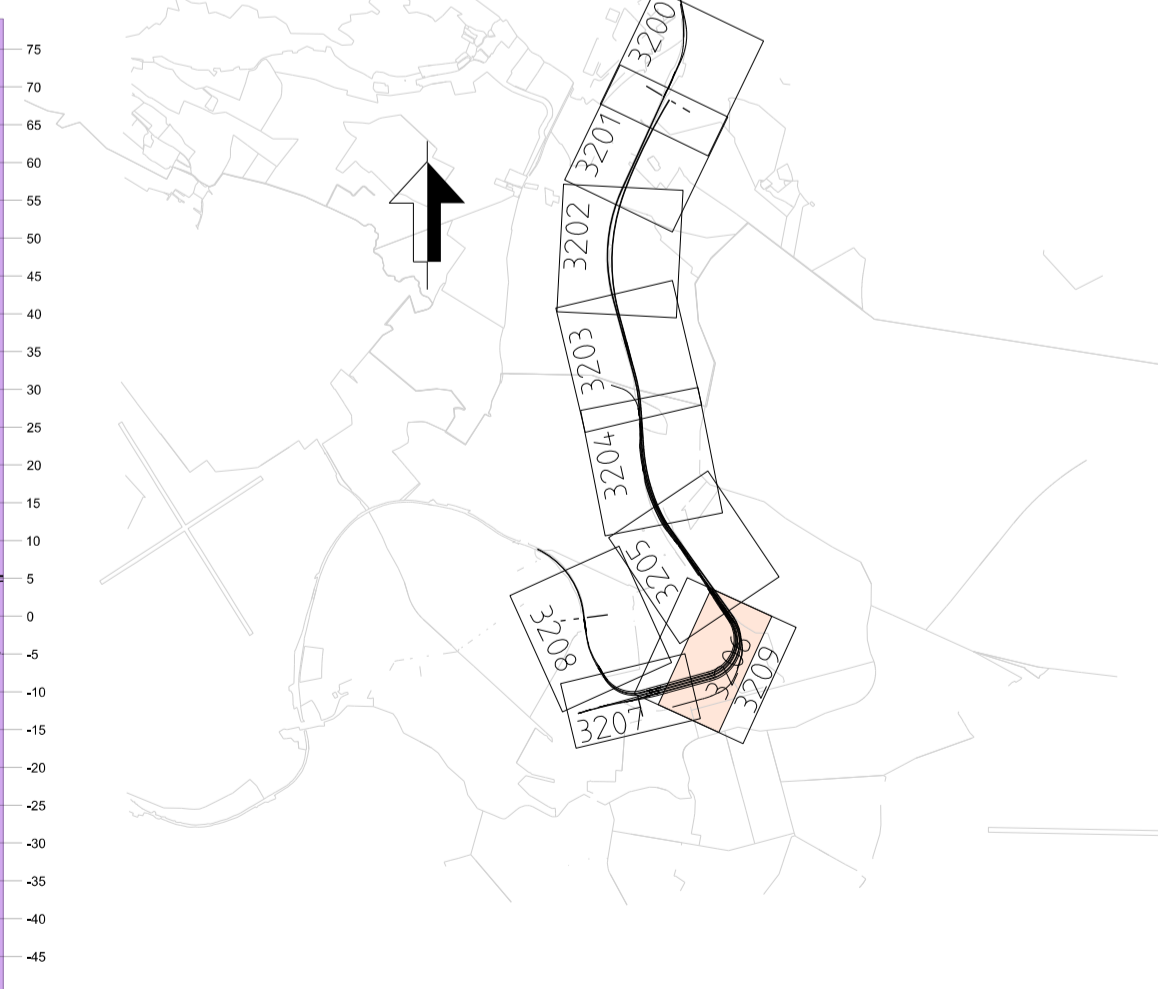
- INDRAGNING AV VÄG FRÅN ALLMÄNT UNDERHÅLL
- ÖVRIGA BETECKNINGAR PÅ PLANKARTAN**
- BEFINTLIGT TRAFIKVERKETS FASTIGHET FÖR JÄRNVÄGSANDAMÅL
 - TRAKTGRÄNS
 - FASTIGHETSGRÄNS
 - KOMMUNGRÄNS
 - VÄGMITT
 - SPÅR
 - LEDNINGSRÄTT
 - GRÄNS FÖR SERVITUT
 - GRÄNS FÖR GEMENSAMHETSANLÄGGNING
 - BÄCK, DIKE
 - HÖJKURVA, EKVIDISTANS 5 METER



Denna ritning är Trafikverkets ansvar. Alla utgångspunkter är utgångspunkter enligt lag. TRAFIKVERKET



ORIENTERINGSFIGUR MED BLADNUMMER



JÄRNVÄGSPLAN			
TYP AV PLAN	LEVERANTÖR	AVDELNING	TEKNIKOMRÅDE
	SWECO	UPPDRAGSGRUPP 30000904-008	KONSTRUKTIONSGRUPP
SKAPAD AV SWECO/SEALKH	GRANSKAD AV SWECO/SESVCA	PLANKARTA (BSAB 00, 01, 10GR)	GRANSKNINGSSTATUS / SYFTE PRELIMINÄR
TECKNING AV SWECO/SEVEAM	DATEM 2024-10-31	SKALA 1:2000	FRÖRÄTT TRÄNINGSGRUPP FÖRVALTNING
			ANLÄGGNINGSTYP SAMRÅDSHANDLING
			ANLÄGGNINGSTYP
			KLÖPETER-METER 111+0 - 112+0
			BANDEL 508
			RITNINGSPUNKT OLP2-10GR-111-26-111-112
			BLAD 3206
			NÄSTA BLAD 3207
			ANDR.