



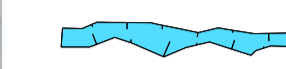

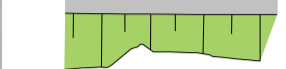
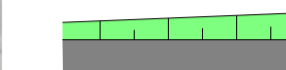






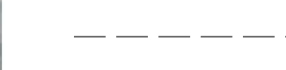
TECKENFÖRKLARING

DATUM GRUNDKARTA: 2024-06
 DATUM FASTIGHETSKARTA: 2024-06
 KOORDINATSYSTEM: SWEREF 99 16 30, RH2000

NYA ANLÄGGNINGAR

-  NY JÄRNVÄG MED LÅNGMÄTNINGSSTRECK OCH LÅNGDÄNGVÄLSE
-  BRO
-  ANNAN ANLÄGGNING (TEKNIKHUS, LEDNING, TRUMMA, M.M.)
-  STÅNGSEL
-  BULLERSKYDDSSKÄRM
-  DIKE
-  NY JÄRNVÄG MED SLÄNT
-  NY ALLMÄN VÄG
-  FÖRSLAG TILL ENSKILD VÄG/SERVICE VÄG



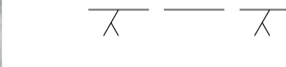






ÖVRIGT

-  BEFINTLIGT DIKE ELLER BÄCK
-  TRÄDSÄKRING
-  INLÖSEN AV BYGGNAD/FASTIGHET
-  BEFINTLIGT SPÅR SOM RIVS

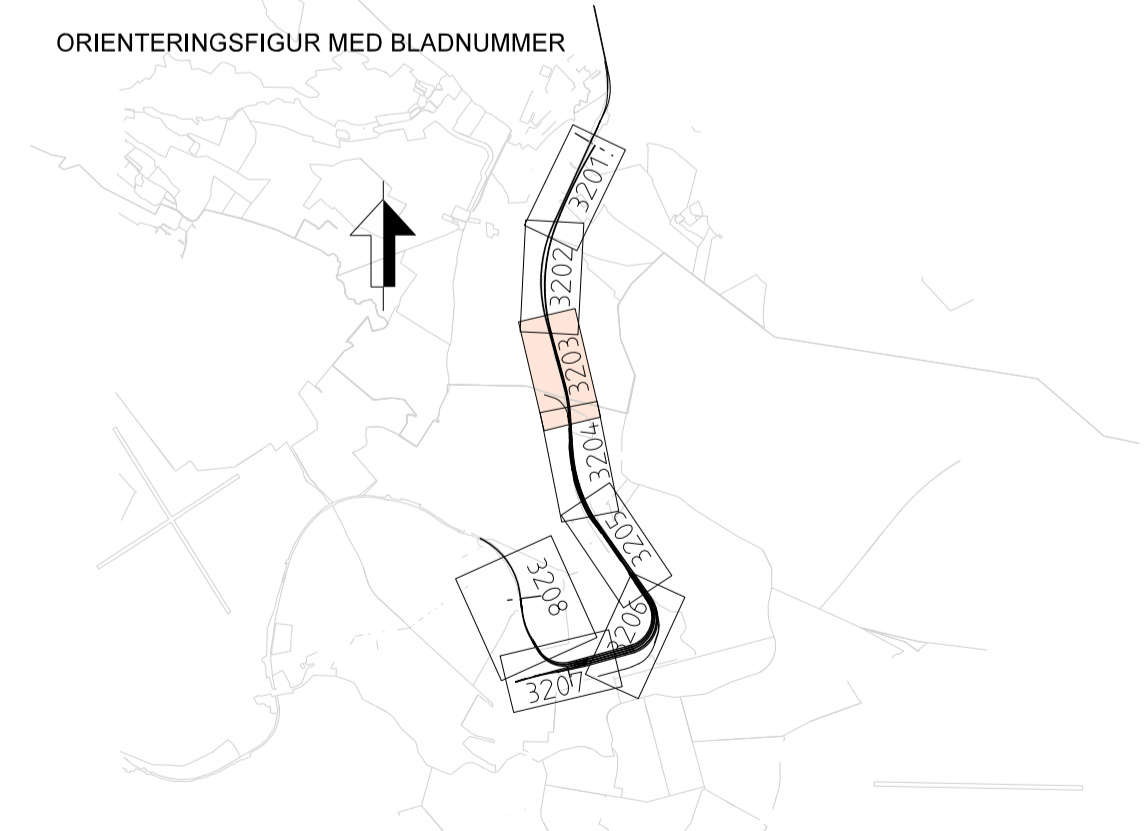
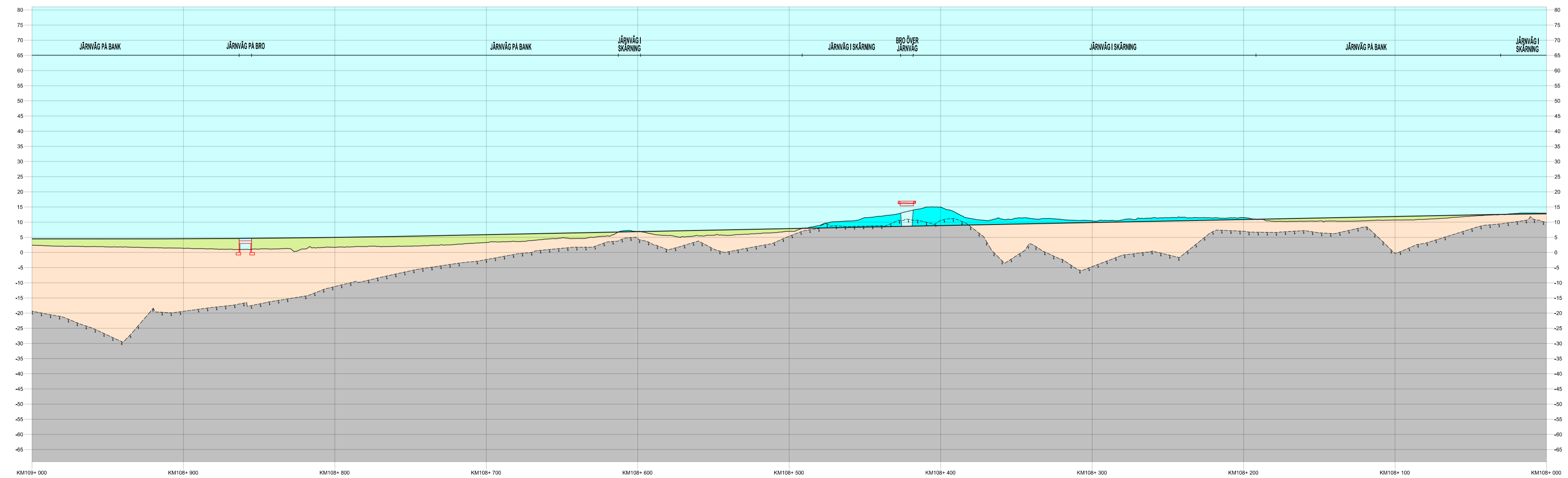
BEFINTLIGA GRÄNSER

-  TRAKTGRÄNS
-  FASTIGHETSGRÄNS

BETECKNINGAR I PROFIL

-  SPÅR (RÄLS ÖVERKANT)
-  BEFINTLIG MÄRKNIVÅ I PROFILLINJEN
-  BEDÖMD BERGNIVÅ
-  JÄRNVÄG PÅ BANK
-  JÄRNVÄG I SKÄRNING
-  HIMMEL
-  MARK
-  BERG
-  BROKONSTRUKTION

Denna ritning är Trafikverkets ansvar. Alla utgångsbeskrivningar är utgångsbeskrivningar enligt lag. Trafikverket



TYP AV PLAN		JÄRNVÄGSPLAN	
LEVERANTÖR	AVDELNING	LEVERANS/ÄNDRINGS-PM	TEKNIKPRÅJÄ
SWECO	UPPFRÅGNINGSNUMMER 30000904-008	KONSTRUKTIONSNUMMER	GRÄNSNINGSTATUS / SYFTE
TRAFIKVERKET	OSTLÄNKEN	LODDBY - BUTÄNGEN	HANDLINGS- / SAMRÅDSHANDLING
SKAPAD AV SWECO/SEALKH	ILLUSTRATIONSKARTA	IBSAB 00. 01. 10GR1	ANLÄGGNINGSTYP
GRANSKAD AV SWECO/SESVCA	SKALA	1:2000	BLÅNKEFÖRMETER 108+0 - 109+0
EDOKAD AV SWECO/SEVEAM	DATUM	2024-10-31	RITNINGSNUMMER PROJEKT 01P2-10GR-114-26-108-109
	SKALA	1:2000	BLAD
	FÖRFRAT	A1	NÄSTA BLAD
	DATUM	2024-10-31	3203
	FÖRFRAT	A1	NÄSTA BLAD
	DATUM	2024-10-31	3204
	FÖRFRAT	A1	ANDR.
	DATUM	2024-10-31	...