

TECKENFÖRKLARING

DATUM GRUNDKARTA: 2024-06
 DATUM FASTIGHETSKARTA: 2024-06
 KOORDINATSYSTEM: SWEREF 99 16 30, RH2000

NYA ANLÄGGNINGAR

- NY JÄRNVÄG MED LÅNGMÄTNINGSSTRECK OCH LÅNGÄNDRING
- BRÖ
- ANNAN ANLÄGGNING (TEKNIKHUS, LEDNING, TRUMMA, M.M.)
- STÄNGSEL
- BULLERSKYDDSSKÄRM
- DIKE
- NY JÄRNVÄG MED SLÄNT
- NY ALLMÄN VÄG
- FÖRSLAG TILL ENSKILD VÄG/SERVICE VÄG

ÖVRIGT

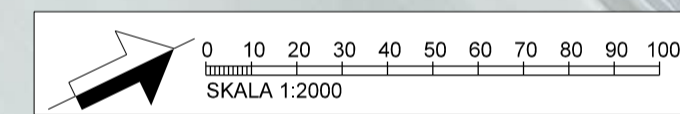
- BEFINTLIGT DIKE ELLER BÄCK
- TRÄDSÄKRING
- INLÖSEN AV BYGGNAD/FASTIGHET
- BEFINTLIGT SPÅR SOM RIVS

BEFINTLIGA GRÄNSER

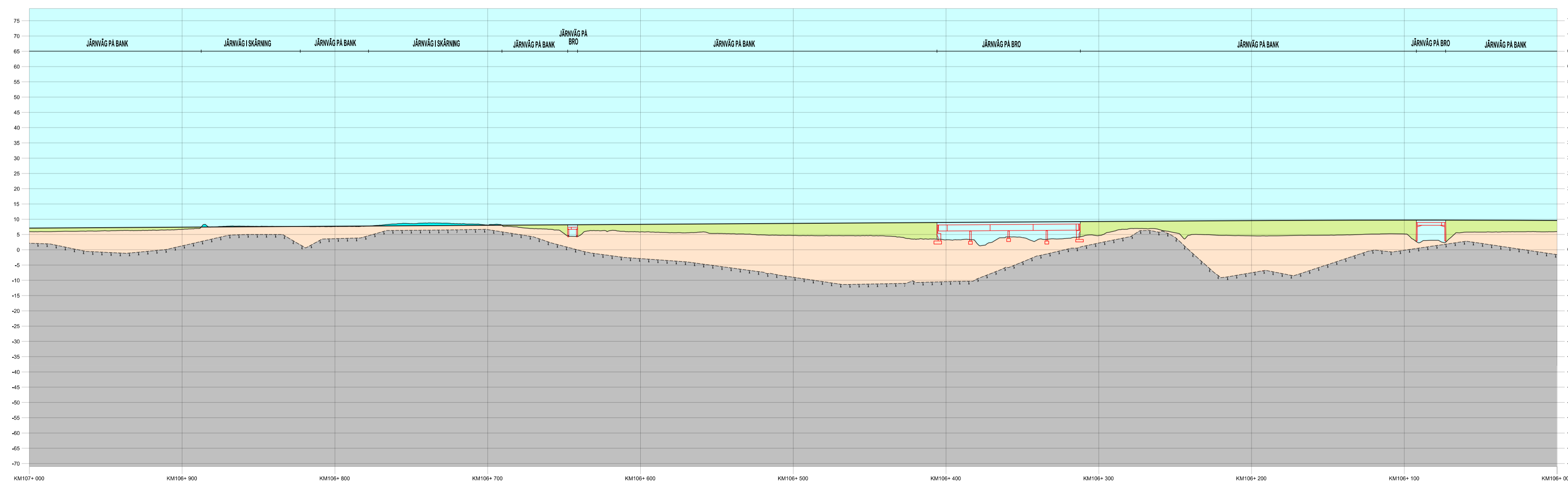
- TRAKTGRÄNS
- FASTIGHETSGRÄNS

BETECKNINGAR I PROFIL

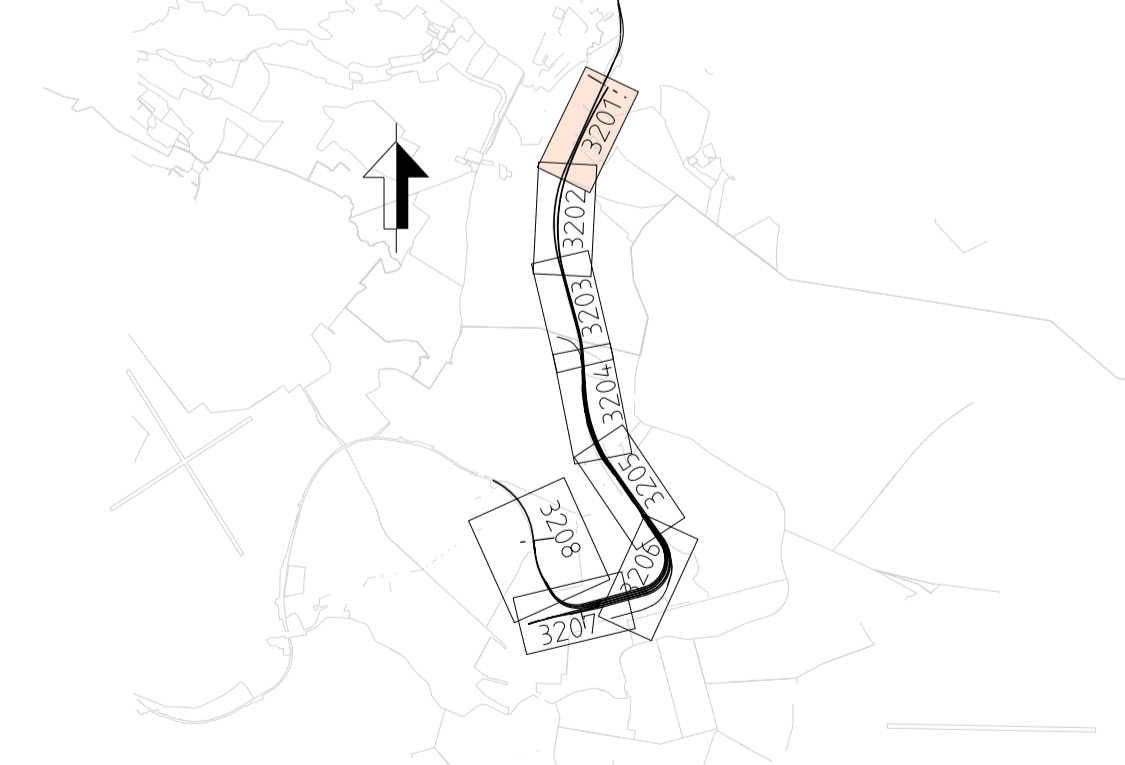
- SPÅR (RÄLS ÖVERKANT)
- BEFINTLIG MARKNIVÅ I PROFILLINJEN
- BEDÖMD BERNIVÅ
- JÄRNVÄG PÅ BANK
- JÄRNVÄG I SKÄRNING
- HIMMEL
- MARK
- BERG
- BRÖKONSTRUKTION



Detta ritning är Trafikverkets egendom. Allt obehörigt
 beaktande av rättsliga bestämmelser enligt lag
 TRAFIKVERKET



ORIENTERINGSFIGUR MED BLADNUMMER



TYP AV PLAN		JÄRNVÄGSPLAN	
LEVERANTÖR	AVDELNING	LEVERANS/ÄNDRINGS-PM	TEKNIKPRÅG
SWECO	UPPDRAGSNUMMER 30000904-008	KONSTRUKTIONSUPPIS	GRÄNSSTATUS / SYFTE
TRAFIKVERKET	OSTLÄNKEN		HANDLINGS- SAMRÅDSHANDLING
SKAPAD AV SWECO/SEALKH	LODDBY - BUTÄNGEN		ANLÄGGNINGSTYP
GRANSKAD AV SWECO/SESVCA	ILLUSTRATIONSKARTA IBSAB 00. 01. 10GR1		KILOMETERMETER 106+0 - 107+0
DUKAD AV SWECO/SEVEAM	SKALA 1:2000	FÖRFRAT A1	RITINGSNUMMER PROJEKT 01P2-10GR-114-26-106-107
	DATUM 2024-10-31	RITINGSNUMMER FÖRVALTNING	BLAD 3201
			NÄSTA BLAD 3202
			ANDR. ...