

TECKENFÖRKLARING
MARKANSPRÅK

— + + — GRÄNS MOT ANSLUTANDE JÄRNVÄGSPLAN
 - - - - - GRÄNS FÖR VÄGOMRÅDE, GRÄNS FÖR JÄRNVÄGSMARK
 - - - - - AVGRÄNSNING MELLAN OLIKA TYPER AV MARKANSPRÅK

J NY JÄRNVÄGSMARK MED ÄGANDERÄTT
Js NY JÄRNVÄGSMARK MED SERVITUTSRÄTT
J.Vi/Js.Vi NY JÄRNVÄGSMARK MED ÄGANDERÄTT ALTERNATIVT SERVITUTSRÄTT
V OCH NYTT VÄGOMRÅDE MED INSKRÄNKT VÄGRÄTT
T NYTT VÄGOMRÅDE MED VÄGRÄTT
T TILLFÄLLIG NYTTJÄNDERÄTT I X ÅR FRÅN BYGGSTART

NYA ANLÄGGNINGAR
 •YY.Ym NY JÄRNVÄG, SPÅRMITT MED LÄNGDMÄTNINGSSTRECK
 OCH HÖJDSÄTTNING
 YYY.YYY NY VÄG, VÄGBANEKANTER MED LÄNGDMÄTNINGSSTRECK
 OCH HÖJDSÄTTNING
 YYY.YYY NY VÄG, VÄGBANEKANTER MED LÄNGDMÄTNINGSSTRECK
 OCH HÖJDSÄTTNING
 •YY.Y m STÄNGSEL, 2.5 M ÖVER MARKYTAN, HUVUDSAKLIG PLACERING
 SKYDDSKYDD, HÖJD +2.00 M ÖVER RÄLSÖVERKANT

SKYDDÅTGÄRDER OCH FÖRSIKTIGHETSMÅTT
 Sk - MARKERING ELLER AVGRÄNSNING AV SKYDDÅTGÄRDER
 SK2 - BULLERSKYDDSSKÄRM, HÖJD +2.00 m ÖVER RÄLSÖVERKANT
 SK5 - ERBJUDANDE OM FASTIGHETSÄNÄRA BULLERSKYDD, FASADÅTGÄRD
 SK6 - ERBJUDANDE OM FASTIGHETSÄNÄRA BULLERSKYDD, BULLERSKYDDAD UTEPLATS
 SK7 - PASSAGEMÖJLIGHET OCH SKYDD FÖR MEDELSTORA DAGGDJUR SAMT GRÖD- OCH KRÄLDJUR

VERKSAMHETER/ÅTGÄRDER SOM UNDANTAS FRÅN FÖRBUD ENLIGT MILJÖBALKEN
 Förbudet som avser verksamhet eller åtgärd inom generellt biotopskyddsområde 17:11 2 st. Miljöbalken gäller inte byggande av allmän väg/järnväg.
 Förbudet mot åtgärder inom strandskyddsområde 17:15 Miljöbalken gäller inte byggande av allmän väg/järnväg.
 Skyldigheten att göra anmälan för samråd enligt 12:6 Miljöbalken gäller inte för de verksamheter och åtgärder som behövs för att bygga vägen/järnvägen och som fastställs och ingår i vägområde för allmän väg/järnvägsmark eller område för tillfällig nyttjanderätt.

MARKERING ELLER AVGRÄNSNING AV GENERELLT BIOTOPSKYDD
 ••••••••••
MARKERING ELLER AVGRÄNSNING AV STRANDSKYDD
 ••••••••••

SÄRSKILDA BESLUT SOM TAS I SAMBAND MED FASTSTÄLLELSE AV JÄRNVÄGSPLAN
 X X X INDRAGNING AV VÄG FRÅN ALLMÄNT UNDERHÅLL

ÅTGÄRDER SOM UNDANTAS FRÅN KRAV PÅ BYGGLOV
 B1 - BYGGLOV KRÄVS INTE FÖR BULLERSKYDDSSKÄRM OCH SIDVINDSSYDD

ÖVRIGA BETECKNINGAR PÅ PLANKARTAN
BEFINTLIGT
 - - - - - TRAFIKVERKETS FASTIGHET
 - - - - - FÖR JÄRNVÄGSÄNDAMÅL
 - - - - - TRAKTGRÄNS
 - - - - - FASTIGHETSGRÄNS
 - - - - - KOMMUNGRÄNS
 - - - - - VÄGKANT
 - - - - - SPÅR
 - - - - - BÄCK, DIKE
 - - - - - HÖJDKURVA, EKVIDISTANS 5 METER
 - - - - - LEDNINGSRÄTT
 - - - - - SERVITUT
 - - - - - SERVITUT
 - - - - - GEMENSAMHETSANLÄGGNING

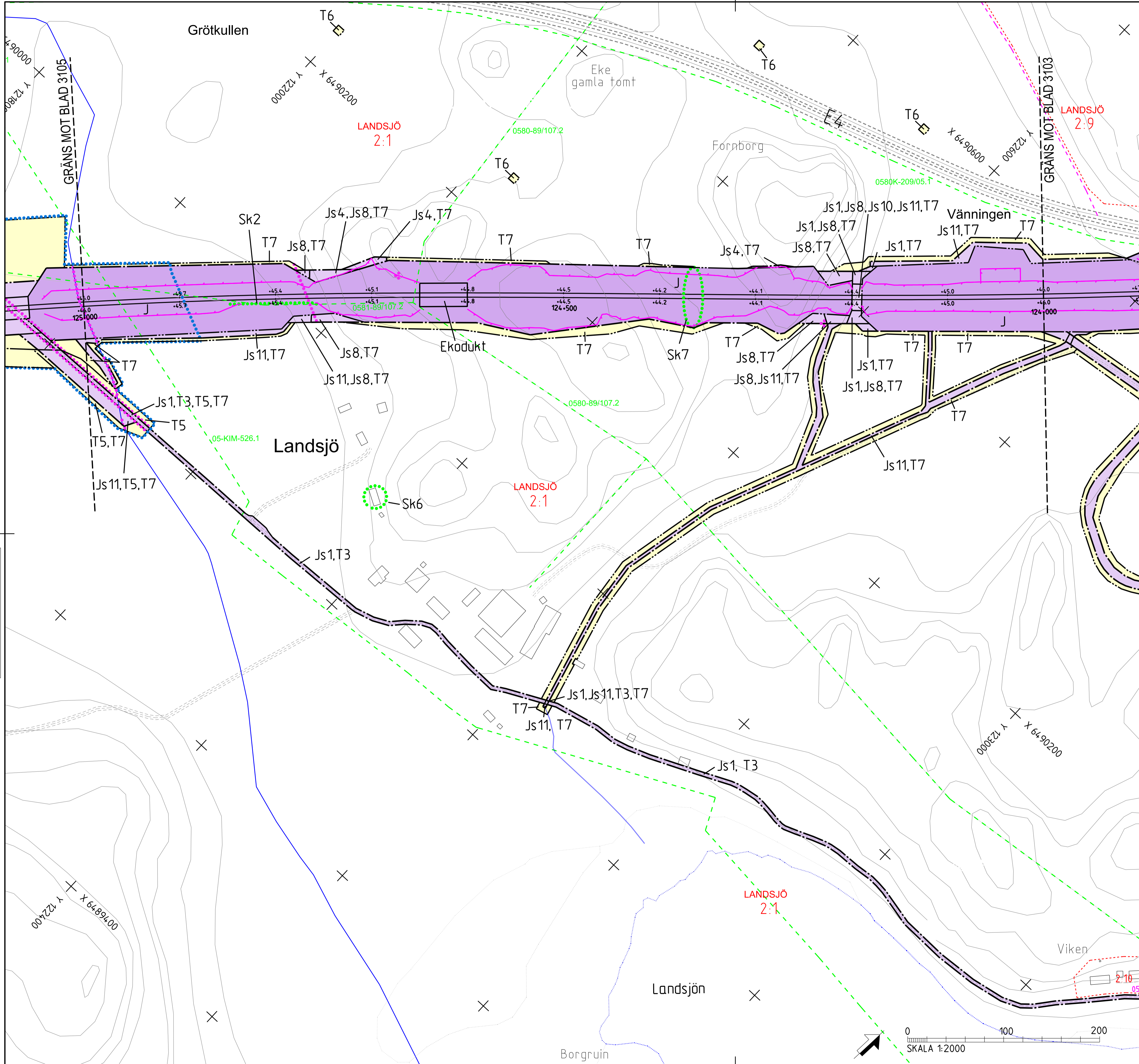
ORIENTERINGSKARTA MED BLADNUMMER

JÄRNVÄGSPLAN

LEVERANTÖR SWECO	AVDELNING Tel 08-885 00 00 www.sweco.se	LEVERANS/ÄNDRINGS-FH	TEKNISKTÄCKNING
SKAPAD AV SWECO/SEALKH	UPPDRAGSNUMMER 12800822-012	KONSTRUKTIONSNUMMER	GRÄNSNINGSTATUS / SYFTE FÖR FASTSTÄLLELSE
GRANSKAD AV SWECO/SESVCA	PLANKARTA (BSAB 00, 01, 10GR)	SKALA 1:2000	HANDLINGSSTYPP FASTSTÄLLELSEHANDLING ANLÄGGNINGSTYP
EDRÄND AV SWECO/SECUMI	PLANKARTA (BSAB 00, 01, 10GR)	FÖRFRAT A1	BLAD 3103
	PLANKARTA (BSAB 00, 01, 10GR)	FÖRFRAT A1	BLAD 3104
	PLANKARTA (BSAB 00, 01, 10GR)	FÖRFRAT A1	BLAD 3104

SKALA 1:2000

Dessa ritningar är Trafikverkets egendom. Allt obehörigt
 beprövande av ritningens innehåll enligt lag.
 TRAFIKVERKET



TECKENFÖRKLARING
MARKANSPRÅK

	NY JÄRNVÄGSMARK MED ÄGANDERÄTT
	NY JÄRNVÄGSMARK MED SERVICUTSRÄTT
	NY JÄRNVÄGSMARK MED ÄGANDERÄTT ALTERNATIVT SERVICUTSRÄTT OCH NYTT VÄGOMRÅDE MED INSKRÄNKT VÄGRÄTT
	NYTT VÄGOMRÅDE MED VÄGRÄTT
	TILLFÄLLIG NYTTJÄNDERÄTT I X ÅR FRÅN BYGGSTART

NYA ANLÄGGNINGAR

	NY JÄRNVÄG, SPÄRMITT MED LÄNGDMÄTNINGSSTRECK OCH HÖJDSÄTTNING
	NY VÄG, VÄGBANEKANTER MED LÄNGDMÄTNINGSSTRECK OCH HÖJDSÄTTNING
	STÄNGSEL, 2.5 M ÖVER MARKYTAN, HUVUDSÄKLIK PLACERING
	SKYDDSGÄRD, HÖJD +2.00 M ÖVER RÄLSÖVERKANT

SKYDDSGÄRDER OCH FÖRSIKTIGHETSMÅTT

Sk - MARKERING ELLER AVGRÄNSNING AV SKYDDSGÄRDER

Sk2 - BULLERSKYDDSSKÄRM, HÖJD +2.00 M ÖVER RÄLSÖVERKANT

Sk5 - ERBJUDANDE OM FASTIGHETSÄNÄRA BULLERSKYDD, FASADÄTGÄRD

Sk6 - ERBJUDANDE OM FASTIGHETSÄNÄRA BULLERSKYDD, BULLERSKYDDAD UTEPLATS

Sk7 - PASSAGEMÖJLIGHET OCH SKYDD FÖR MEDELSTORA DAGGDJUR SAMT GRÖD- OCH KRÄLDJUR

VERKSAMHETER/ÄTGÄRDER SOM UNDANTAS FRÅN FÖRBUD ENLIGT MILJÖBALKEN

Förbudet som avser verksamhet eller åtgärd inom generellt biotopskyddsområde 17:11 2 st. Miljöbalken gäller inte byggande av allmän väg/järnväg. Förbudet mot åtgärder inom strandskyddsområde 17:15 Miljöbalken gäller inte byggande av allmän väg/järnväg. Skyldigheten att göra anmälan för samråd enligt 12:6 Miljöbalken gäller inte för de verksamheter och åtgärder som behövs för att bygga vägen/järnvägen och som fastställs och ingår i vägområde för allmän väg/järnvägsmark eller område för tillfällig nyttjanderätt.

MARKERING ELLER AVGRÄNSNING AV GENERELLT BIOTOPSKYDD

MARKERING ELLER AVGRÄNSNING AV STRANDSKYDD

SÄRSKILDA BESLUT SOM TAS I SAMBAND MED FASTSTÄLLELSE AV JÄRNVÄGSPLAN

INDRAGNING AV VÄG FRÅN ALLMÄNT UNDERHÅLL

ÄTGÄRDER SOM UNDANTAS FRÅN KRAV PÅ BYGGLOV

B1 - BYGGLOV KRAVS INTE FÖR BULLERSKYDDSSKÄRM OCH SIDVINDSKYDD

ÖVRIGA BETECKNINGAR PÅ PLANKARTAN

	TRAFIKVERKETS FASTIGHET FÖR JÄRNVÄGSÄNDAMÅL		LEDNINGSRÄTT
	TRAKTGRÄNS		SERVITUT
	FASTIGHETSGRÄNS		SERVITUT
	KOMMUNGRÄNS		GEMENSAMHETSANLÄGGNING
	VÄGKANT		
	SPÅR		
	BÄCK, DIKE		
	HÖJDKURVA, EKVIDISTANS 5 METER		

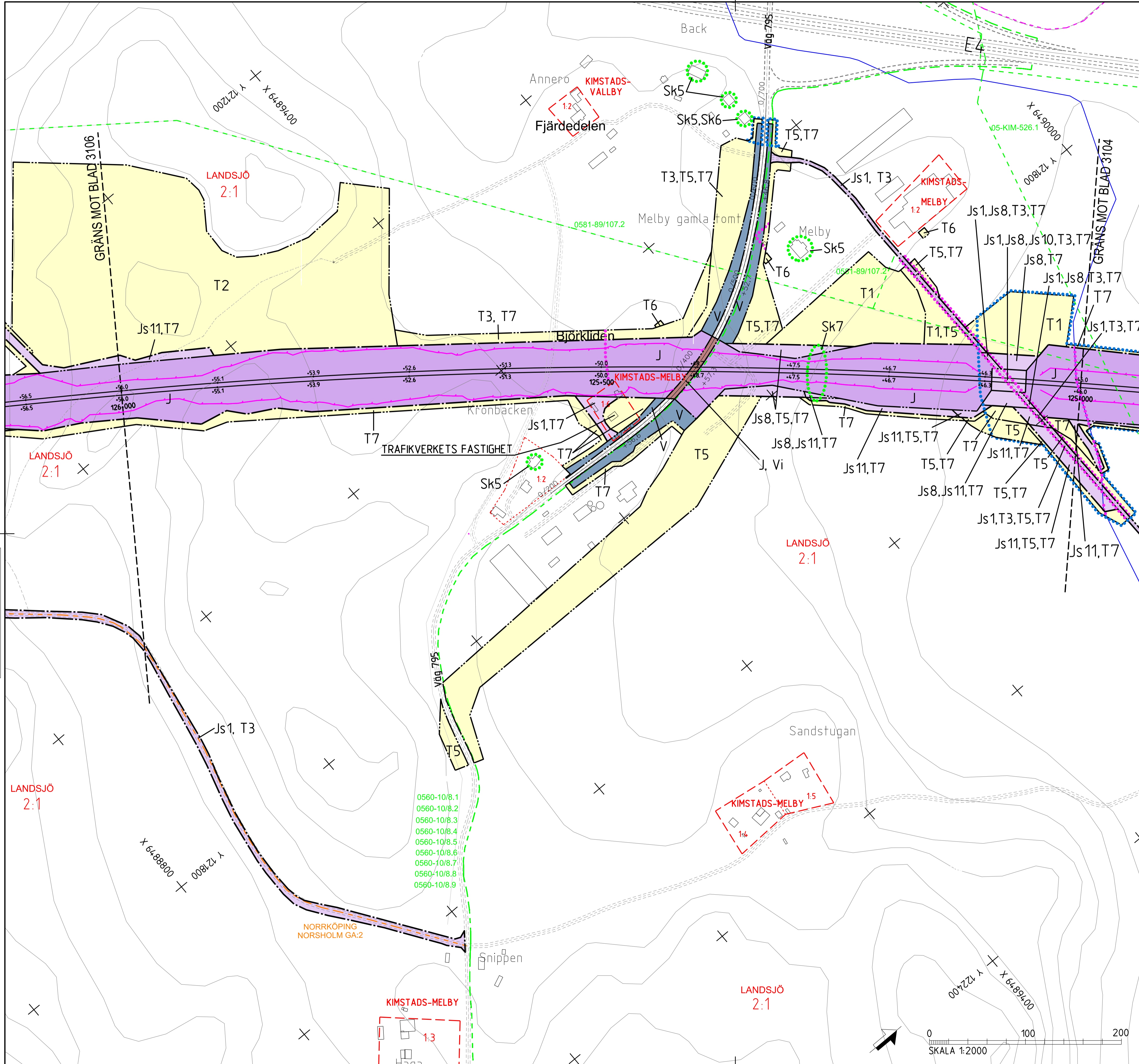
ORIENTERINGSKARTA MED BLADNUMMER

JÄRNVÄGSPLAN

LEVERANTÖR	AVDELNING	LEVERANS/ÄNDRINGS-FH	TEKNIKOMRÅDE
SWECO	UPPGIFTSNUMMER 12800822-012	KONSTRUKTIONSNUMMER	GRÄNSNINGSTATUS / SYFTE FÖR FASTSTÄLLELSE
TRAFIKVERKET	OSTLÄNKEN	MARKANSPRÅK KLINGA-BÄCKEBY	HANDLINGSSTYPP FASTSTÄLLESEHANDLING ANLÄGGNINGSTYP
SKAPAD AV SWECO/SEALKH	PLANKARTA (BSAB 00.01.10GR)	SKALA 1:2000	BLAD 3104
GRANSKAD AV SWECO/SEVCA	SKALA 1:2000	FÖRÄTT	ANLÄGGNINGSTYP
EDRAGET AV SWECO/SECUM	2022-12-22	1:2000	ANLÄGGNINGSTYP

0 100 200 SKALA 1:2000

Den här ritningen är Trafikverkets egendom. Allt obehörigt beaktande av ritningen beivras enligt lag. TRAFIKVERKET



- TECKENFÖRKLARING**
MARKANSPRÅK
- GRÄNS MOT ANSLUTANDE JÄRNVÄGSPLAN
GRÄNS FÖR VÄGOMRÅDE, GRÄNS FÖR JÄRNVÄGSMARK
AVGRÄNSNING MELLAN OLIKA TYPER AV MARKANSPRÅK
 - NY JÄRNVÄGSMARK MED ÄGANDERÄTT
 - NY JÄRNVÄGSMARK MED SERVITUTSRÄTT
 - NY JÄRNVÄGSMARK MED ÄGANDERÄTT ALTERNATIVT SERVITUTSRÄTT
OCH NYTT VÄGOMRÅDE MED INSKRÄNKT VÄGRÄTT
 - NYTT VÄGOMRÅDE MED VÄGRÄTT
 - TILLFÄLLIG NYTT JÄNDERÄTT I X ÅR FRÅN BYGGSTART

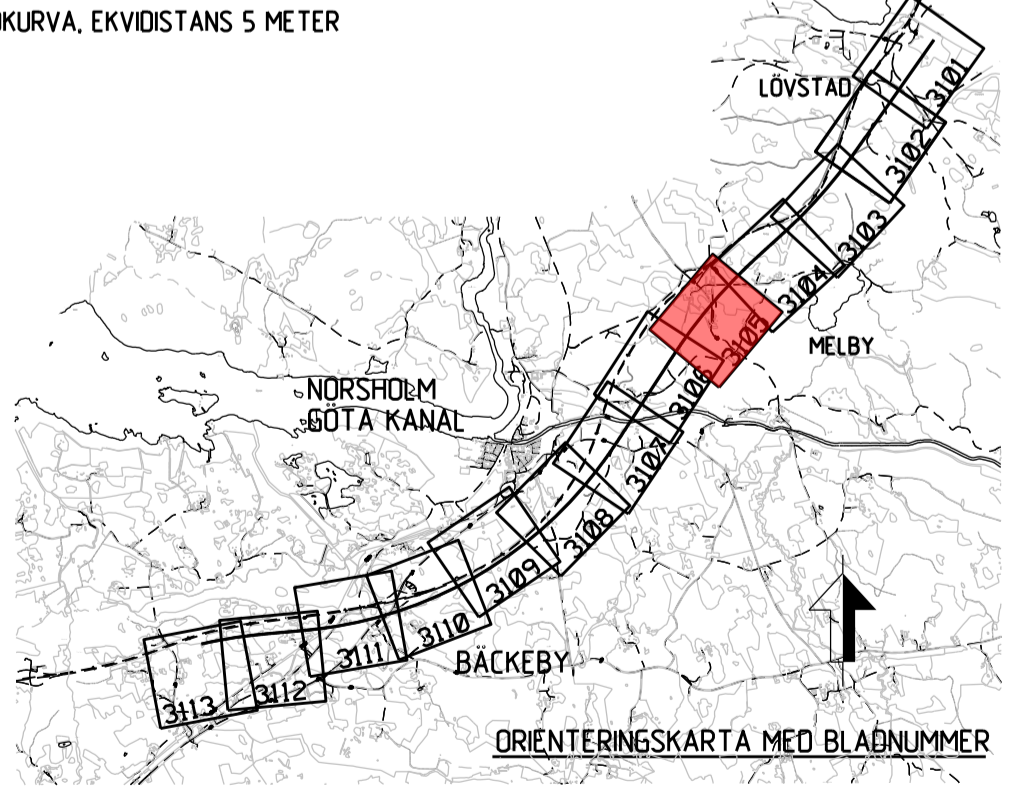
- NYA ANLÄGGNINGAR**
- YY.Ym NY JÄRNVÄG, SPÅRMITT MED LÄNGDMÄTNINGSSTRECK
OCH HÖJDSÄTTNING
 - YYY.YYY NY VÄG, VÄGBANEKANTER MED LÄNGDMÄTNINGSSTRECK
OCH HÖJDSÄTTNING
 - YYY/YYY NY VÄG, VÄGBANEKANTER MED LÄNGDMÄTNINGSSTRECK
OCH HÖJDSÄTTNING
 - YY.Y m STÅNGSEL, 2.5 M ÖVER MARKYTAN, HUVUDSAKLIG PLACERING
 - SKYDDSKYDD, HÖJD +2.00 M ÖVER RÄLSÖVERKANT

- SKYDDÅTGÄRDER OCH FÖRSIKTIGHETSMÅTT**
- Sk - MARKERING ELLER AVGRÄNSNING AV SKYDDÅTGÄRDER
 - SK2 - BULLERSKYDDSSKÄRM, HÖJD +2.00 m ÖVER RÄLSÖVERKANT
 - SK5 - ERBJUDANDE OM FASTIGHETSÄNÄRA BULLERSKYDD, FASADÅTGÄRD
 - SK6 - ERBJUDANDE OM FASTIGHETSÄNÄRA BULLERSKYDD, BULLERSKYDDAD UTEPLATS
 - SK7 - PASSAGEMÖJLIGHET OCH SKYDD FÖR MEDELSTORA DAGGDJUR SAMT GRÖD- OCH KRÅLDJUR

- VERKSAMHETER/ÅTGÄRDER SOM UNDANTAS FRÅN FÖRBUD ENLIGT MILJÖBALKEN**
- Förbudet som avser verksamhet eller åtgärd inom generellt biotopskyddsområde 17:11 2 st. Miljöbalken gäller inte byggande av allmän väg/järnväg. Förbudet mot åtgärder inom strandskyddsområde 17:15 Miljöbalken gäller inte byggande av allmän väg/järnväg. Skyldigheten att göra anmälan för samråd enligt 12:6 Miljöbalken gäller inte för de verksamheter och åtgärder som behövs för att bygga vägen/järnvägen och som fastställs och ingår i vägområde för allmän väg/järnvägsmark eller område för tillfällig nyttjanderätt.
- MARKERING ELLER AVGRÄNSNING AV GENERELLT BIOTOPSKYDD
 MARKERING ELLER AVGRÄNSNING AV STRANDSKYDD

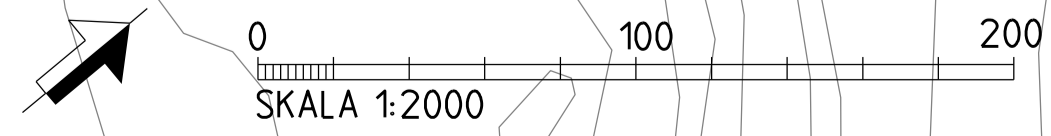
- SÄRSKILDA BESLUT SOM TAS I SAMBAND MED FASTSTÄLLELSE AV JÄRNVÄGSPLAN**
- INDRAGNING AV VÄG FRÅN ALLMÄNT UNDERHÅLL
- ÅTGÄRDER SOM UNDANTAS FRÅN KRAV PÅ BYGGLOV**
- B1 - BYGGLOV KRÄVS INTE FÖR BULLERSKYDDSSKÄRM OCH SIDVINDSKYDD

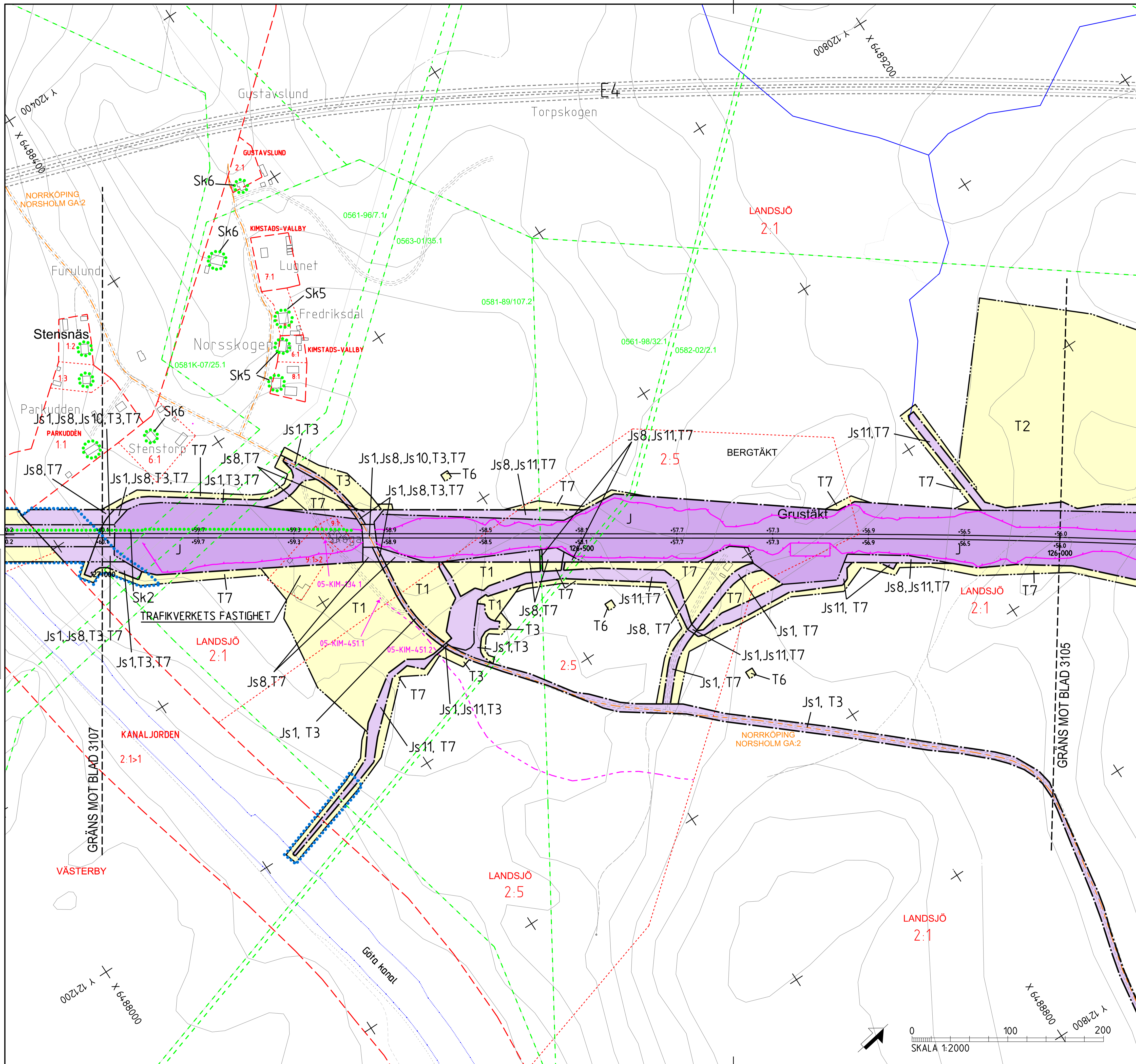
- ÖVRIGA BETECKNINGAR PÅ PLANKARTAN**
- BEFINTLIG TRAFIKVERKETS FASTIGHET FÖR JÄRNVÄGSÄNDAMÅL
 - TRAKTGRÄNS
 - FASTIGHETSGRÄNS
 - KOMMUNGRÄNS
 - VÄGKANT
 - SPÅR
 - BÄCK, DIKE
 - HÖJDKURVA, EKVIDISTANS 5 METER
 - LEDNINGSRÄTT
 - SERVITUT
 - SERVITUT
 - GEMENSAMHETSANLÄGGNING



<p>TYP AV PLAN: JÄRNVÄGSPLAN</p>			
<p>LEVERANTÖR: SWECO</p>	<p>AVDELNING: UPPDRAGSNUMMER 12800822-012</p>	<p>LEVERANS/ÄNDRINGS-FH: KONSTRUKTIONSNUMMER</p>	<p>TEKNIKOMRÅDE: GRÄNSNINGSTATUS / SYFTE FÖR FASTSTÄLLELSE</p>
<p>SKAPAD AV: SWECO/SEALKH</p>	<p>GRANSKAD AV: SWECO/SEALCH</p>	<p>TRAFIKVERKET</p>	<p>OSTLÄNKEN MARKANSPRÅK KLINGA-BÄCKEBY</p>
<p>SKAPAD AV: SWECO/SEALCH</p>	<p>GRANSKAD AV: SWECO/SEALCH</p>	<p>PLANKARTA (BSAB 00. 01. 10GR)</p>	<p>ANLÄGGNINGSTYP: FASTSTÄLLESEHANDLING</p>
<p>EDRÄND AV: SWECO/SECUM</p>	<p>DATUM: 2022-12-22</p>	<p>SKALA: 1:2000</p>	<p>BLAD: 3105</p>
<p>SWECO/SECUM</p>	<p>2022-12-22</p>	<p>FÖRST: A1</p>	<p>ANLÄGGNINGSTYP: FASTSTÄLLESEHANDLING</p>
<p>SWECO/SECUM</p>	<p>2022-12-22</p>	<p>SKALA: 1:2000</p>	<p>ANLÄGGNINGSTYP: FASTSTÄLLESEHANDLING</p>

Översikt över Trafikverkets ägarområde. Allt obehörigt begränsat av rött streck enligt lag. TRAFIKVERKET





TECKENFÖRKLARING
MARKANSPRÅK

— + + — NY JÄRNVÄGSMARK MED ÄGANDERÄTT
 — Js — NY JÄRNVÄGSMARK MED SERVICUTRÄTT
 — J.Vi / Js.Vi — NY JÄRNVÄGSMARK MED ÄGANDERÄTT ALTERNATIVT SERVICUTRÄTT OCH NYTT VÄGOMRÅDE MED INSKRÄNKT VÄGRÄTT
 — V — NYTT VÄGOMRÅDE MED VÄGRÄTT
 — T — TILLFÄLLIG NYTTJÄNDERÄTT I X ÅR FRÅN BYGGSTART

Js1 - SERVICEVÄG
 Js4 - NY JÄRNVÄGSMARK MED SERVICUTRÄTT FÖR GRUNDKONSTRUKTIONER
 Js8 - TRÄDSÄKRING (SERVICUTRÄTT OMFATTAR ÄVEN RÄTT ATT UTANFÖR MARKERAT OMRÅDE AVVERKA DE TRÄD SOM KAN RISKERA JÄRNVÄGENS DRIFT)
 Js10 - JÄRNVÄGSBRÖ
 Js11 - DIKEN, DAMMAR/MAGASIN OCH LEDNINGAR
 T1 - ETABLERING, 6 ÅR
 T2 - UPPLAG, 10 ÅR
 T3 - ARBETS- OCH TRANSPORTVÄG, 10 ÅR
 T5 - TILLFÄLLIGA TRAFIKANORDNINGAR, 6 ÅR
 T6 - GRUNDVATTENRÖR, 10 ÅR
 T7 - ANLÄGGNINGSARBETEN, 6 ÅR

NYA ANLÄGGNINGAR

•YY.Ym NY JÄRNVÄG, SPÄRMITT MED LÄNGDMÄTNINGSSTRECK OCH HÖJDSÄTTNING
 YYY.YYYY NY VÄG, VÄGBANEKANTER MED LÄNGDMÄTNINGSSTRECK OCH HÖJDSÄTTNING
 •YY.Y m STÄNGSEL, 2.5 M ÖVER MARKYTA, HUVUDSÄKUG PLACERING
 SÖDVINDSKYDD, HÖJD +2.00 M ÖVER RÄLSÖVERKANT

SKYDDÅTGÄRDER OCH FÖRSIKTIGHETSMÅTT

Sk - MARKERING ELLER AVGRÄNSNING AV SKYDDÅTGÄRDER
 Sk2 - BULLERSKYDDSSKÄRM, HÖJD +2.00 M ÖVER RÄLSÖVERKANT
 Sk5 - ERBJUDANDE OM FASTIGHETSÄNÄRA BULLERSKYDD, FASADÅTGÄRD
 Sk6 - ERBJUDANDE OM FASTIGHETSÄNÄRA BULLERSKYDD, BULLERSKYDDAD UTEPLATS
 Sk7 - PASSAGEMÖJLIGHET OCH SKYDD FÖR MEDELSTORA DAGGDJUR SAMT GRÖD- OCH KRÄLDJUR

VERKSAMHETER/ÅTGÄRDER SOM UNDANTAS FRÅN FÖRBUD ENLIGT MILJÖBALKEN

Förbudet som avser verksamhet eller åtgärd inom generellt biotopskyddsområde 17:11 2 st. Miljöbalken gäller inte byggnad av allmän väg/järnväg.
 Förbudet mot åtgärder inom strandskyddsområde 17:15 Miljöbalken gäller inte byggnad av allmän väg/järnväg.
 Skyldigheten att göra anmälan för samråd enligt 12:6 Miljöbalken gäller inte för de verksamheter och åtgärder som behövs för att bygga vägen/järnvägen och som fastställs och ingår i vägområde för allmän väg/järnvägsmark eller område för tillfällig nyttjanderätt.

MARKERING ELLER AVGRÄNSNING AV GENERELLT BIOTOPSKYDD
 MARKERING ELLER AVGRÄNSNING AV STRANDSKYDD

SÄRSKILDA BESLUT SOM TAS I SAMBAND MED FASTSTÄLLELSE AV JÄRNVÄGSPLAN

✕ = ✕ = ✕ INDRAGNING AV VÄG FRÅN ALLMÄNT UNDERHÅLL

ÅTGÄRDER SOM UNDANTAS FRÅN KRAV PÅ BYGGLOV

B1 - BYGGLOV KRAVS INTE FÖR BULLERSKYDDSSKÄRM OCH SÖDVINDSKYDD

ÖVRIGA BETECKNINGAR PÅ PLANKARTAN

BEFINTLIGT
 TRAFIKVERKETS FASTIGHET FÖR JÄRNVÄGSANDAMÅL
 TRAKTGRÄNS
 FASTIGHETSGRÄNS
 KOMMUNGRÄNS
 VÄGKANT
 SPÅR
 BÄCK, DIKE
 HÖJDKURVA, EKVIDISTANS 5 METER

LEDNINGSRÄTT
 SERVICUT
 SERVICUT
 GEMENSAMHETSANLÄGGNING

ORIENTERINGSKARTA MED BLADNUMMER

JÄRNVÄGSPLAN

LEVERANTÖR: **SWECO** Tel: 08-665 00 00 www.sweco.se

UPPGÄVNUMMER: 12800822-012

KONSTRUKTIONSNUMMER: []

GRÄNSNINGSTATUS / SYFTE FÖR FASTSTÄLLELSE: []

HANDLINGSSTY: FASTSTÄLLESEHANDLING

ANLÄGGNINGSTYP: []

SKAPAD AV: SWECO/SEALKH

GRANSKAD AV: SWECO/SEALCH

SKALA: 1:2000

PLANKARTA (BSAB 00. 01. 10GR)

SKALA: 1:2000

FRIBLAT: A1

FRITINGSNUMMER FÖRVALTNING: []

BLAD: 3106

ANÖR: []

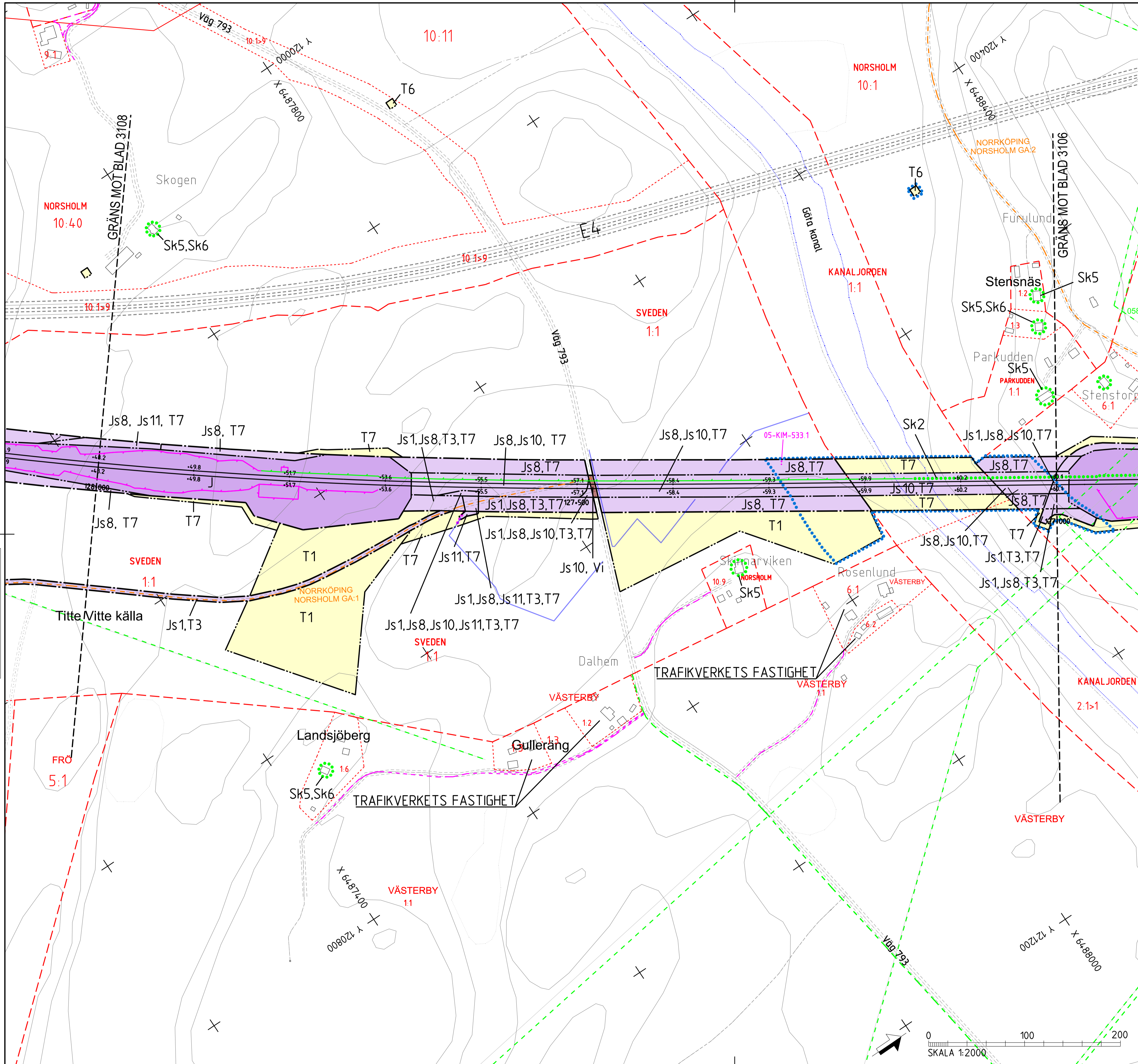
SKALA: 1:2000

FRIBLAT: A1

FRITINGSNUMMER FÖRVALTNING: []

BLAD: 3107

ANÖR: []



TECKENFÖRKLARING

MARKANSPRÅK

— + + —	GRÄNS MOT ANSLUTANDE JÄRNVÄGSPLAN
— + + —	GRÄNS FÖR VÄGOMRÅDE, GRÄNS FÖR JÄRNVÄGSMARK
— + + —	AVGRÄNSNING MELLAN OLIKA TYPER AV MARKANSPRÅK
J	NY JÄRNVÄGSMARK MED ÄGANDERÄTT
Js	NY JÄRNVÄGSMARK MED SERVITUTSRÄTT
J.Vi / Js.Vi	NY JÄRNVÄGSMARK MED ÄGANDERÄTT, ALTERNATIVT SERVITUTSRÄTT
V	OCH NYTT VÄGOMRÅDE MED INSKRÄNKT VÄGRÄTT
T	NYTT VÄGOMRÅDE MED VÄGRÄTT
T	TILLFÄLLIG NYTTJÄNDERÄTT I X ÅR FRÅN BYGGSTART

- NYA ANLÄGGNINGAR**
- YY.Ym NY JÄRNVÄG, SPÄRMITT MED LÄNGDMÄTNINGSSTRECK OCH HÖJDSÄTTNING
 - YYY/YYY NY VÄG, VÄGBANEKANTER MED LÄNGDMÄTNINGSSTRECK OCH HÖJDSÄTTNING
 - YY.Y m STÄNGSEL, 2.5 M ÖVER MARKYTA, HUVUDSAGLIK PLACERING
 - SKYDDSSKYDD, HÖJD +2.00 M ÖVER RÄLSÖVERKANT

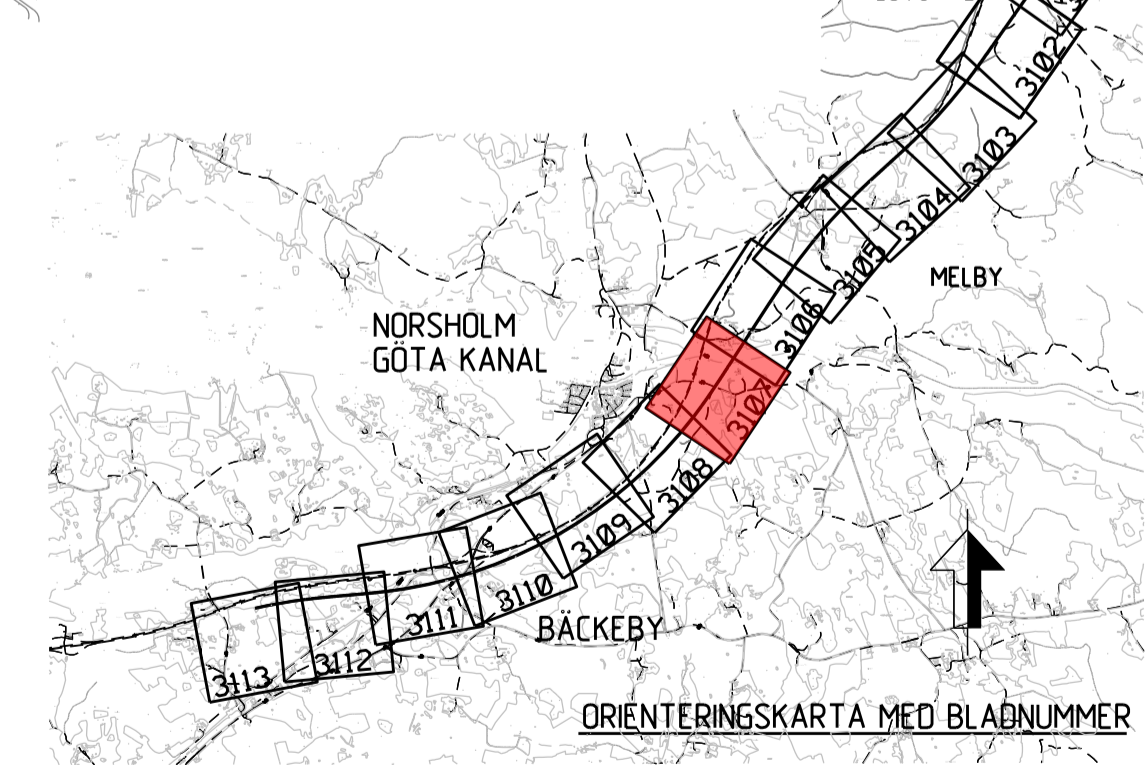
- SKYDDÅTGÄRDER OCH FÖRSIKTIGHETSMÅTT**
- Sk - MARKERING ELLER AVGRÄNSNING AV SKYDDÅTGÄRDER
 - Sk2 - BULLERSKYDDSSKÄRM, HÖJD +2.00 m ÖVER RÄLSÖVERKANT
 - Sk5 - ERBJUDANDE OM FASTIGHETSÄNÄRA BULLERSKYDD, FASADÅTGÄRD
 - Sk6 - ERBJUDANDE OM FASTIGHETSÄNÄRA BULLERSKYDD, BULLERSKYDDAD UTEPLATS
 - Sk7 - PASSAGEMÖJLIGHET OCH SKYDD FÖR MEDELSTORA DAGGDJUR SAMT GRÖD- OCH KRÄLDJUR

VERKSAMHETER/ÅTGÄRDER SOM UNDANTAS FRÅN FÖRBUD ENLIGT MILJÖBALKEN

Förbudet som avser verksamhet eller åtgärd inom generellt biotopskyddsområde 17:11 2 st. Miljöbalken gäller inte byggande av allmän väg/järnväg. Förbudet mot åtgärder inom strandskyddsområde 17:15 Miljöbalken gäller inte byggande av allmän väg/järnväg. Skyldigheten att göra anmälan för samråd enligt 12:6 Miljöbalken gäller inte för de verksamheter och åtgärder som behövs för att bygga vägen/järnvägen och som fastställs och ingår i vägområde för allmän väg/järnvägsmark eller område för tillfällig nyttjanderätt.

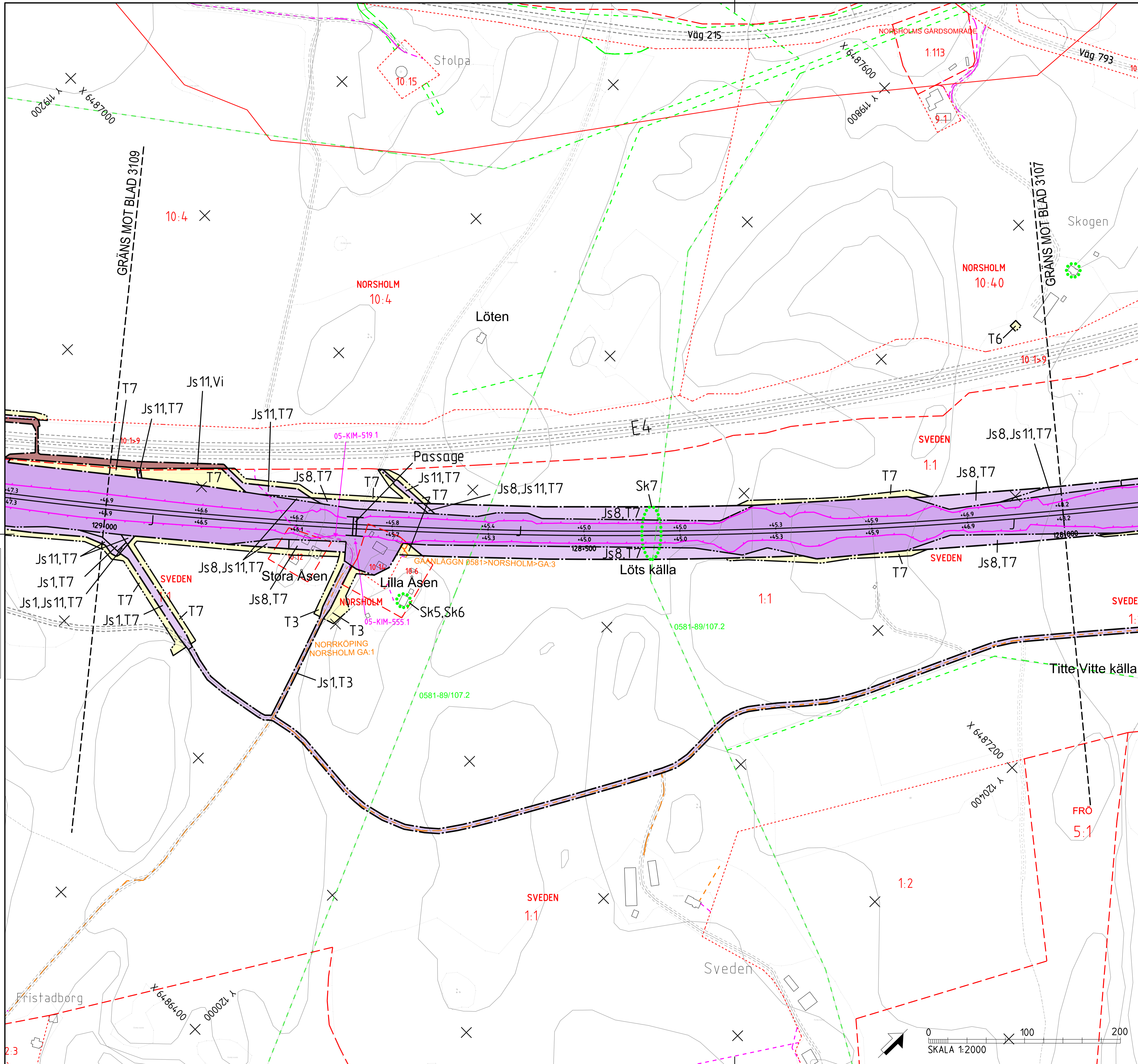
- SÄRSKILDA BESLUT SOM TAS I SAMBAND MED FASTSTÄLLELSE AV JÄRNVÄGSPLAN**
- X X X INDRAGNING AV VÄG FRÅN ALLMÄNT UNDERHÅLL

- ÅTGÄRDER SOM UNDANTAS FRÅN KRAV PÅ BYGGLOV**
- B1 - BYGGLOV KRAVS INTE FÖR BULLERSKYDDSSKÄRM OCH SIDVINDSSKYDD
- ÖVRIGA BETECKNINGAR PÅ PLANKARTAN**
- BEFINTLIG TRAFIKVERKETS FASTIGHET FÖR JÄRNVÄGSANDAMÅL
 - TRAKTGRÄNS
 - FASTIGHETSGRÄNS
 - KOMMUNGRÄNS
 - VÄGKANT
 - SPÅR
 - BÄCK, DIKE
 - HÖJDKURVA, EKVIDISTANS 5 METER
 - LEDNINGSRÄTT
 - SERVITUT
 - SERVITUT
 - GEMENSAMHETSANLÄGGNING



JÄRNVÄGSPLAN			
LEVERANTÖR SWECO	AVDELNING UPPDRAGSNUMMER 12800822-012	LEVERANS/ÄNDRINGS-FH KONSTRUKTIONSNUMMER	TEKNIKOMRÅDE GRÄNSNINGSTATUS / SYFTE FÖR FASTSTÄLLELSE
TRAFIKVERKET	SKAPAD AV SWECO/SEALKH	GRANSKAD AV SWECO/SEALCH	HANDLINGSSTY FASTSTÄLLELSEHANDLING ANLÄGGNINGSTYP
SKAL SWECO/SECUM	PLANKARTA (BSAB 00. 01. 10GR)	PLANKARTA (BSAB 00. 01. 10GR)	SKAL SWECO/SECUM
2022-12-22	1:2000	FÖRBLATT A1	ANLÄGGNINGSNUMMER ÖLP2-10GR-111-23-127_128
			BLAD 3107
			ANLÄGGNINGSNUMMER 3108

Översikt över Trafikverkets ägande, allt obehörigt
 begränsat av rött linje enligt lag.
 TRAFIKVERKET



TECKENFÖRKLARING

MARKANSPRÅK

- + + — NY JÄRNVÄGSMARK MED ÄGANDERÄTT
- Js — NY JÄRNVÄGSMARK MED SERVICUTSRÄTT
- J.Vi / Js.Vi — NY JÄRNVÄGSMARK MED ÄGANDERÄTT, ALTERNATIVT SERVICUTSRÄTT OCH NYTT VÄGOMRÅDE MED INSKRÄNKTT VÄGRÄTT
- V — NYTT VÄGOMRÅDE MED VÄGRÄTT
- T — TILLFÄLLIG NYTTJÄNDERÄTT I X ÅR FRÅN BYGGSTART

NYA ANLÄGGNINGAR

- YY.Ym NY JÄRNVÄG, SPÄRMITT MED LÄNGDMÄTNINGSSTRECK OCH HÖJDSÄTTNING
- YYY/YYY NY VÄG, VÄGBANEKANTER MED LÄNGDMÄTNINGSSTRECK OCH HÖJDSÄTTNING
- YY.Y m STÄNGSEL, 2.5 M ÖVER MARKYTA, HUVUDSAGLIK PLACERING
- — — — — SKYDDSKYDD, HÖJD +2.00 M ÖVER RÄLSÖVERKANT

SKYDDÅTGÄRDER OCH FÖRSIKTIGHETSMÅTT

- Sk — MARKERING ELLER AVGRÄNSNING AV SKYDDÅTGÄRDER
- SK2 — BULLERSKYDDSSKÄRM, HÖJD +2.00 M ÖVER RÄLSÖVERKANT
- SK5 — ERBJUDANDE OM FASTIGHETSÄNÄRA BULLERSKYDD, FASADÅTGÄRD
- SK6 — ERBJUDANDE OM FASTIGHETSÄNÄRA BULLERSKYDD, BULLERSKYDDAD UTEPLATS
- SK7 — PASSAGEMÖJLIGHET OCH SKYDD FÖR MEDELSTORA DAGGDJUR SAMT GRÖD- OCH KRÄLDJUR

VERKSAMHETER/ÅTGÄRDER SOM UNDANTAS FRÅN FÖRBUD ENLIGT MILJÖBALKEN

Förbudet som avser verksamhet eller åtgärd inom generellt biotopskyddsområde (7:11 2 st. Miljöbalken) gäller inte byggnad av allmän väg/järnväg. Förbudet mot åtgärder inom strandskyddsområde (7:15 Miljöbalken) gäller inte byggnad av allmän väg/järnväg. Skyldigheten att göra anmälan för samråd enligt 12:6 Miljöbalken gäller inte för de verksamheter och åtgärder som behövs för att bygga vägen/järnvägen och som fastställs och ingår i vägområde för allmän väg/järnvägsmark eller område för tillfällig nyttjanderätt.

MARKERING ELLER AVGRÄNSNING AV GENERELLT BIOTOPSKYDD

MARKERING ELLER AVGRÄNSNING AV STRANDSKYDD

SÄRSKILDA BESLUT SOM TAS I SAMBAND MED FASTSTÄLLELSE AV JÄRNVÄGSPLAN

— X — X — X INDRAGNING AV VÄG FRÅN ALLMÄNT UNDERHÅLL

ÅTGÄRDER SOM UNDANTAS FRÅN KRAV PÅ BYGGLOV

B1 — BYGGLOV KRAVS INTE FÖR BULLERSKYDDSSKÄRM OCH SIDVINDSKYDD

ÖVRIGA BETECKNINGAR PÅ PLANKARTAN

- — — — — TRAFIKVERKETS FASTIGHET FÖR JÄRNVÄGSÄNDAMÅL
- — — — — TRAKTGRÄNS
- — — — — FASTIGHETSGRÄNS
- + — — — — KOMMUNGRÄNS
- — — — — VÄGKANT
- — — — — SPÅR
- — — — — BÄCK, DIKE
- — — — — HÖJDKURVA, EKVIDISTANS 5 METER
- — — — — LEDNINGSRÄTT
- — — — — SERVICUT
- — — — — SERVICUT
- — — — — GEMENSAMHETSANLÄGGNING

ORIENTERINGSKARTA MED BLADNUMMER

JÄRNVÄGSPLAN

LEVERANTÖR: **SWECO** Tel: 08-665 00 00 www.sweco.se

UPPRAGSNUMMER: 12800822-012

KONSTRUKTIONSNUMMER: []

TEKNISKTOMRÅDE: []

GRANSNINGSTATUS / SYFTE FÖR FASTSTÄLLELSE

HANDLINGSSTY: FASTSTÄLLESEHANDLING

ANLÄGGNINGSTYP: []

SKAPAD AV: SWECO/SEALKH

GRANSKAD AV: SWECO/SESVCA

EDRÄGAV AV: SWECO/SECUMH

PLANKARTA (BSAB 00. 01. 10GR)

SKALA: 1:2000

FRMÅT: A1

RITNINGSNUMMER FÖRVALTNING: []

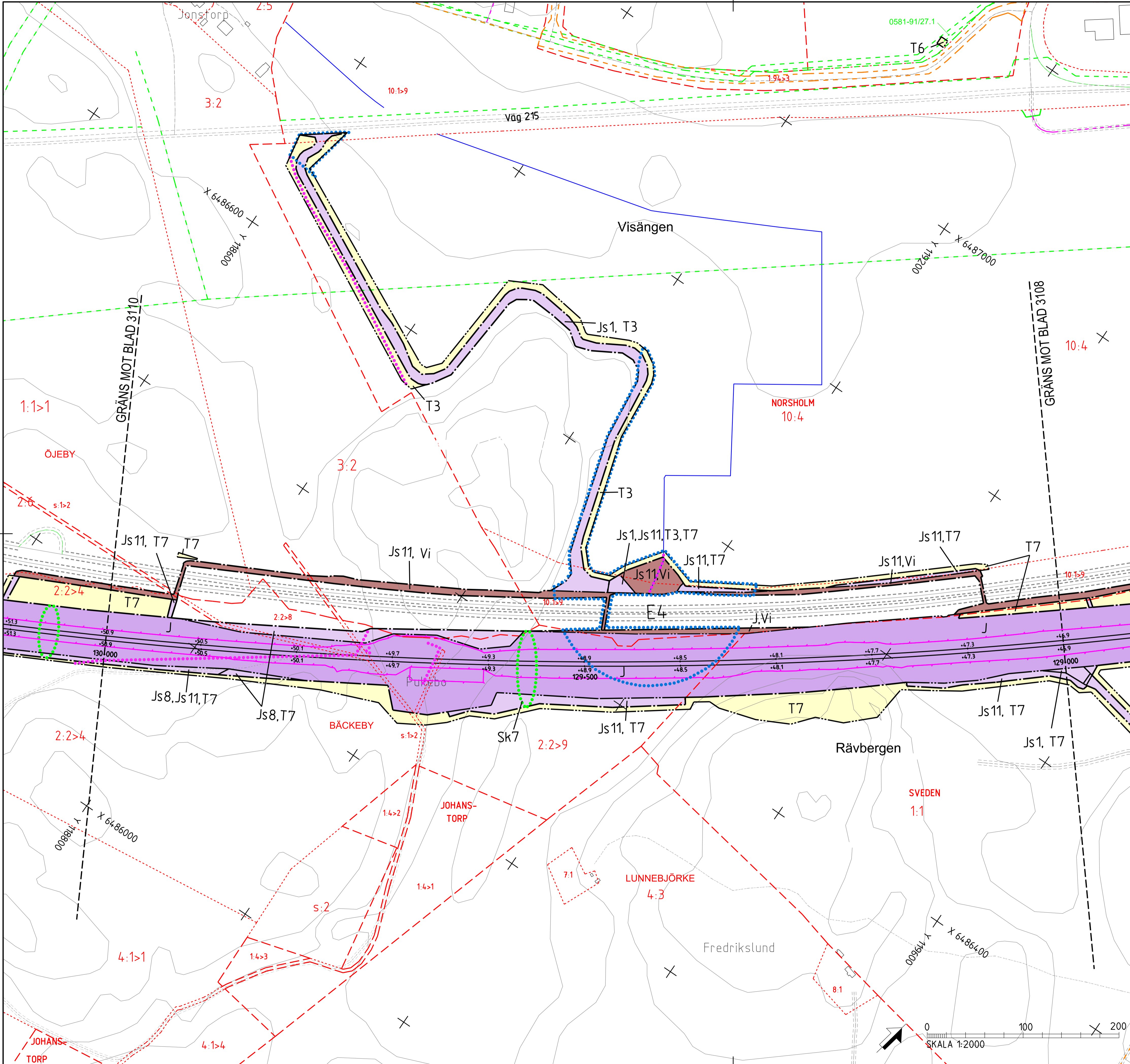
BLAD: 3108

NÄSTA BLAD: 3109

ANDR: []

0 100 200 SKALA 1:2000

05-11-2022



TECKENFÖRKLARING
MARKANSPRÅK

- J NY JÄRNVÄGSMARK MED ÄGANDERÄTT
- Js NY JÄRNVÄGSMARK MED SERVICERÄTT
- J.Vi/Js.Vi NY JÄRNVÄGSMARK MED ÄGANDERÄTT, ALTERNATIVT SERVICERÄTT OCH NYTT VÄGOMRÅDE MED INSKRÄNKTT VÄGRÄTT
- V NYTT VÄGOMRÅDE MED VÄGRÄTT
- T TILLFÄLLIG NYTT JÄNDERÄTT I X ÅR FRÅN BYGGSTART

Js1 - SERVICEVÄG
Js4 - NY JÄRNVÄGSMARK MED SERVICERÄTT FÖR GRUNDKONSTRUKTIONER
Js8 - TRÄDSÄKRING (SERVICERÄTTEN OMFATTAR ÄVEN RÄTT ATT UTFÄNFOR MARKERAT OMRÅDE AVVERKA DE TRÄD SOM KAN RISKERA JÄRNVÄGENS DRIFT)
Js10 - JÄRNVÄGSBRO
Js11 - DIKEN, DAMMAR/MAGASIN OCH LEDNINGAR
T1 - ETABLERING, 6 ÅR
T2 - UPPLAG, 10 ÅR
T3 - ARBETS- OCH TRANSPORTVÄG, 10 ÅR
T5 - TILLFÄLLIGA TRAFIKANORDNINGAR, 6 ÅR
T6 - GRUNDVATTENRÖR, 10 ÅR
T7 - ANLÄGGNINGSARBETEN, 6 ÅR

NYA ANLÄGGNINGAR

- .YY.Ym NY JÄRNVÄG, SPÄRMITT MED LÅNGMÄTNINGSSTRECK OCH HÖJDSÄTTNING
- YYY.YYYY NY VÄG, VÄGBÄNKANTER MED LÅNGMÄTNINGSSTRECK OCH HÖJDSÄTTNING
- YYY.YYYY NY VÄG, VÄGBÄNKANTER MED LÅNGMÄTNINGSSTRECK OCH HÖJDSÄTTNING
- .YY.Ym STÅNGSEL, 2.5 M ÖVER MARKYTAN, HUVUDSÅKLIG PLACERING
- SKYDDSKYDD, HÖJD +2.00 M ÖVER RÄLSÖVERKANT

SKYDDÅTGÄRDER OCH FÖRSIKTIGHETSMÄTT

- Sk - MARKERING ELLER AVGRÄNSNING AV SKYDDÅTGÄRD
- SK2 - BULLERSKYDDSSKÄRM, HÖJD +2.00 m ÖVER RÄLSÖVERKANT
- SK5 - ERBJUDANDE OM FASTIGHETSÄNÄRA BULLERSKYDD, FASADÅTGÄRD
- SK6 - ERBJUDANDE OM FASTIGHETSÄNÄRA BULLERSKYDD, BULLERSKYDDAD UTEPLATS
- SK7 - PASSAGEMÖJLIGHET OCH SKYDD FÖR MEDELSTORA DAGGDJUR SAMT GRÖD- OCH KRÄLDJUR

VERKSAMHETER/ÅTGÄRDER SOM UNDANTAS FRÅN FÖRBUD ENLIGT MILJÖBALKEN

Förbuden som avser verksamhet eller åtgärd inom generellt biotopskyddsområde (7:11 2 st). Miljöbalken gäller inte byggande av allmän väg/järnväg. Förbuden mot åtgärder inom strandskyddsområde (7:15 Miljöbalken) gäller inte byggande av allmän väg/järnväg. Skyldigheten att göra anmälan för samråd enligt 12:6 Miljöbalken gäller inte för de verksamheter och åtgärder som behövs för att bygga vägen/järnvägen och som fastställts och ingår i vägområde för allmän väg/järnvägsmark eller område för tillfällig nyttjanderätt.

MARKERING ELLER AVGRÄNSNING AV GENERELLT BIOTOPSKYDD
MARKERING ELLER AVGRÄNSNING AV STRANDSKYDD

SÄRSKILDA BESLUT SOM TAS I SAMBAND MED FASTSTÄLLELSE AV JÄRNVÄGSPLAN

- X X X INDRAGNING AV VÄG FRÅN ALLMÄNT UNDERHÅLL

ÅTGÄRDER SOM UNDANTAS FRÅN KRAV PÅ BYGGLOV

- B1 - BYGGLOV KRAVS INTE FÖR BULLERSKYDDSSKÄRM OCH SIDVINDSKYDD

ÖVRIGA BETECKNINGAR PÅ PLANKARTAN

- BEFINTLIG TRAFIKVERKETS FASTIGHET FÖR JÄRNVÄGSANAMÅL
- TRAKTGRÄNS
- FASTIGHETSGRÄNS
- KOMMUNGRÄNS
- VÄGKANT
- SPÄR
- BÄCK, DIKE
- HÖJDKURVA, EKVIDISTANS 5 METER
- LEDNINGSRÄTT
- SERVITUT
- SERVITUT
- GEMENSAMHETSANLÄGGNING

ORIENTERINGSKARTA MED BLADNUMMER

JÄRNVÄGSPLAN

LEVERANTÖR: **SWECO** (Tel: 08-888 00 00, www.sweco.se)

AVDELNING: UPPDRAGSNUMMER 12800822-012

TEKNISKT ANSVAR: LEVERANS-ÄNDRINGS-PH

TEKNOLOGI: KONSTRUKTIONSNUMMER

GRÄNSSTATUS / SYFTE FÖR FASTSTÄLLELSE: HANDESKYTT

OSTLÄNKEN

MARKANSPRÅK KLINGA-BÄCKEBY

ANLÄGGNINGSTYP: FASTSTÄLLELSEHANDLING

SKAPAD AV SWECO/SEALKH

GRANSKAD AV SWECO/SEALCH

ANLÄGGNINGEN: PLANKARTA (BSAB 00, 01, 10GR)

SKALA: 1:2000

SKALA: 1:2000

BLAD: 3109

BLAD: 3110

ANDR: 3110

DATUM: 2022-12-22

SKALA: 1:2000

FÖRBLATT: A1

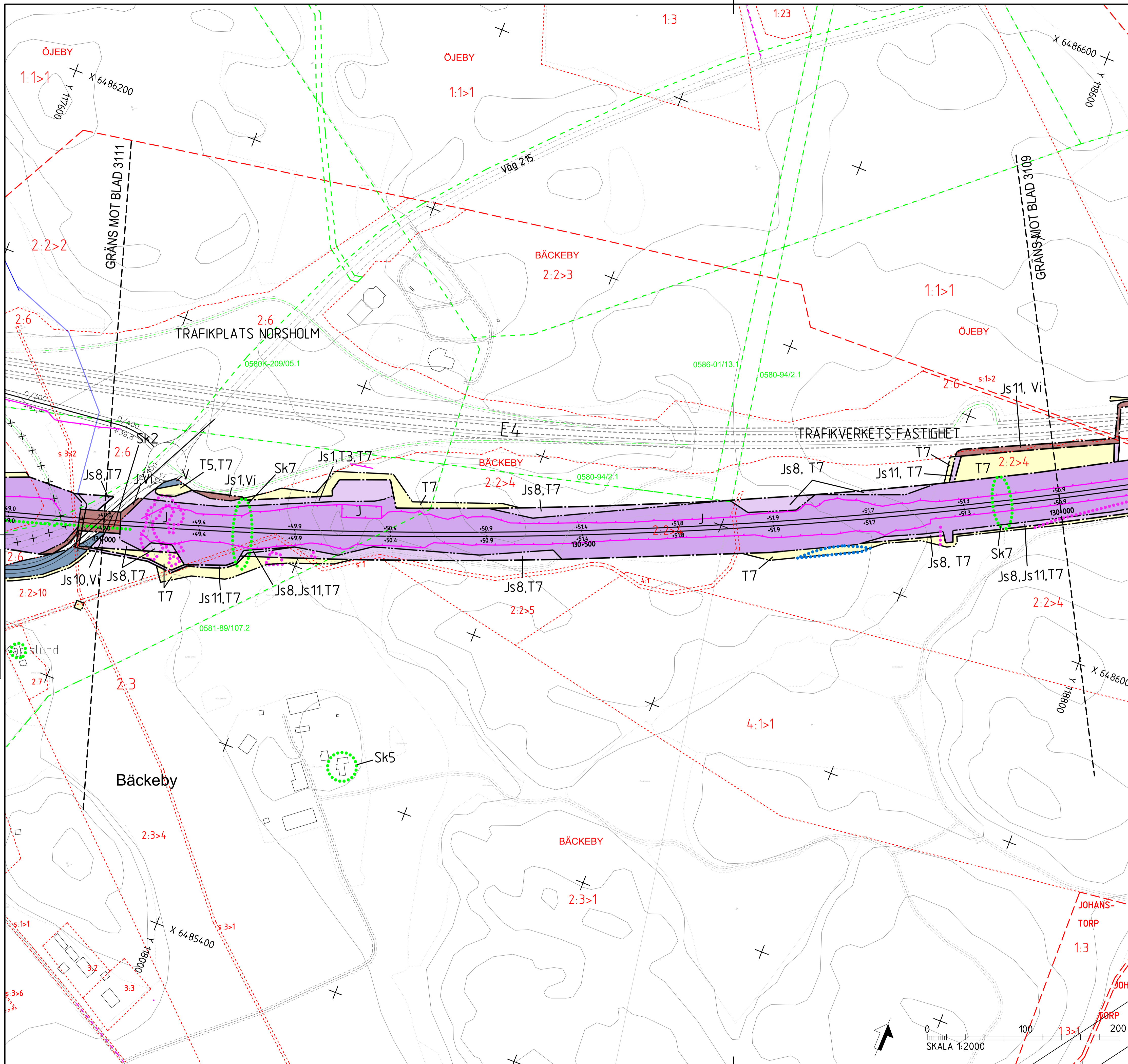
FÄRTINGSNUMMER FÖRVALTNING: A1

BLAD: 3109

BLAD: 3110

ANDR: 3110

idb_jfernname plotline idb_username



TECKENFÖRKLARING
MARKANSPRÅK

— + + — GRÄNS MOT ANSLUTANDE JÄRNVÄGSPLAN
 --- GRÄNS FÖR VÄGOMRÅDE, GRÄNS FÖR JÄRNVÄGSMARK
 --- AVGRÄNSNING MELLAN OLIKA TYPER AV MARKANSPRÅK

J NY JÄRNVÄGSMARK MED ÄGANDERÄTT
 Js NY JÄRNVÄGSMARK MED SERVICUTSRÄTT
 J.Vi/Js.Vi NY JÄRNVÄGSMARK MED ÄGANDERÄTT ALTERNATIVT SERVICUTSRÄTT
 V OCH NYTT VÄGOMRÅDE MED INSKRÄNKT VÄGRÄTT
 T TILLFÄLLIG NYTTJÄNDERÄTT 1 x ÅR FRÅN BYGGSTART

Js1 - SERVICEVÄG
 Js4 - NY JÄRNVÄGSMARK MED SERVICUTSRÄTT FÖR GRUNDKONSTRUKTIONER
 Js8 - TRÄDSÄKRING (SERVICUTET ÖMFATTAR ÄVEN RÄTT ATT UTANFÖR MARKERAT OMRÅDE AVVERKA DE TRÄD SOM KAN RISKERA JÄRNVÄGENS DRIFT)
 Js10 - JÄRNVÄGSBRO
 Js11 - DIKEN, DAMMAR/MAGASIN OCH LEDNINGAR
 T1 - ETABLERING, 6 ÅR
 T2 - UPPLAG, 10 ÅR
 T3 - ARBETS- OCH TRANSPORTVÄG, 10 ÅR
 T5 - TILLFÄLLIGA TRAFIKANORDNINGAR, 6 ÅR
 T6 - GRUNDVATTENRÖR, 10 ÅR
 T7 - ANLÄGGNINGSARBETEN, 6 ÅR

NYA ANLÄGGNINGAR

•YY.Ym NY JÄRNVÄG, SPÄRMITT MED LÄNGDMÄTNINGSSTRECK OCH HÖJDSÄTTNING
 YYY.YYY NY VÄG, VÄGBÄNKAFTER MED LÄNGDMÄTNINGSSTRECK OCH HÖJDSÄTTNING
 YYY/YYY NY VÄG, VÄGBÄNKAFTER MED LÄNGDMÄTNINGSSTRECK OCH HÖJDSÄTTNING
 •YY.Y m STÄNGSEL, 2.5 M ÖVER MARKYTAN, HUVUDSAKLIG PLACERING
 SIVINDSKYDD, HÖJD +2.00 M ÖVER RÄLSÖVERKANT

SKYDDÅTGÄRDER OCH FÖRSIKTIGHETSOMRÅDE

Sk - MARKERING ELLER AVGRÄNSNING AV SKYDDÅTGÄRDER
 Sk2 - BULLERSKYDDSSKÄRM, HÖJD +2.00 M ÖVER RÄLSÖVERKANT
 Sk5 - ERBJUDANDE OM FASTIGHETSÄNÄRA BULLERSKYDD, FASADÅTGÄRD
 Sk6 - ERBJUDANDE OM FASTIGHETSÄNÄRA BULLERSKYDD, BULLERSKYDDAD UTEPLATS
 Sk7 - PASSAGEMÖJLIGHET OCH SKYDD FÖR MEDELSTORA DAGGDJUR SAMT GRÖD- OCH KRÅLDJUR

VERKSAMHETER/ÅTGÄRDER SOM UNDANTAS FRÅN FÖRBJUD ENLIGT MILJÖBALKEN

Förbuden som avser verksamhet eller åtgärd inom generellt biotopskyddsområde 17:11 2 st. Miljöbalken gäller inte byggande av allmän väg/järnväg.
 Förbuden mot åtgärder inom strandskyddsområde 17:15 Miljöbalken gäller inte byggande av allmän väg/järnväg.
 Skyldigheten att göra anmälan för samråd enligt 12:6 Miljöbalken gäller inte för de verksamheter och åtgärder som behövs för att bygga vägen/järnvägen och som fastställs och ingår i vägområde för allmän väg/järnvägsmark eller område för tillfällig nyttjanderätt.

MARKERING ELLER AVGRÄNSNING AV GENERELLT BIOTOPSKYDD
 MARKERING ELLER AVGRÄNSNING AV STRANDSKYDD

SÄRSKILDA BESLUT SOM TAS I SAMBAND MED FASTSTÄLLELSE AV JÄRNVÄGSPLAN

✕ ✕ ✕ INDRAGNING AV VÄG FRÅN ALLMÄNT UNDERHÅLL

ÅTGÄRDER SOM UNDANTAS FRÅN KRAV PÅ BYGGLOV

B1 - BYGGLOV KRÄVS INTE FÖR BULLERSKYDDSSKÄRM OCH SIVINDSKYDD

ÖVRIGA BETECKNINGAR PÅ PLANKARTAN

BEFINTLIGT TRAFIKVERKETS FASTIGHET
 FÖR JÄRNVÄGSÄNDAMÅL
 TRAKTGRÄNS
 FASTIGHETSGRÄNS
 KOMMUNGRÄNS

VÄGKANT
 SPÄR
 BÄCK, DIKE
 HÖJKURVA, EKVIDISTANS 5 METER

LEDNINGSRÄTT
 SERVICUT
 SERVICUT
 GEMENSAMHETSANLÄGGNING

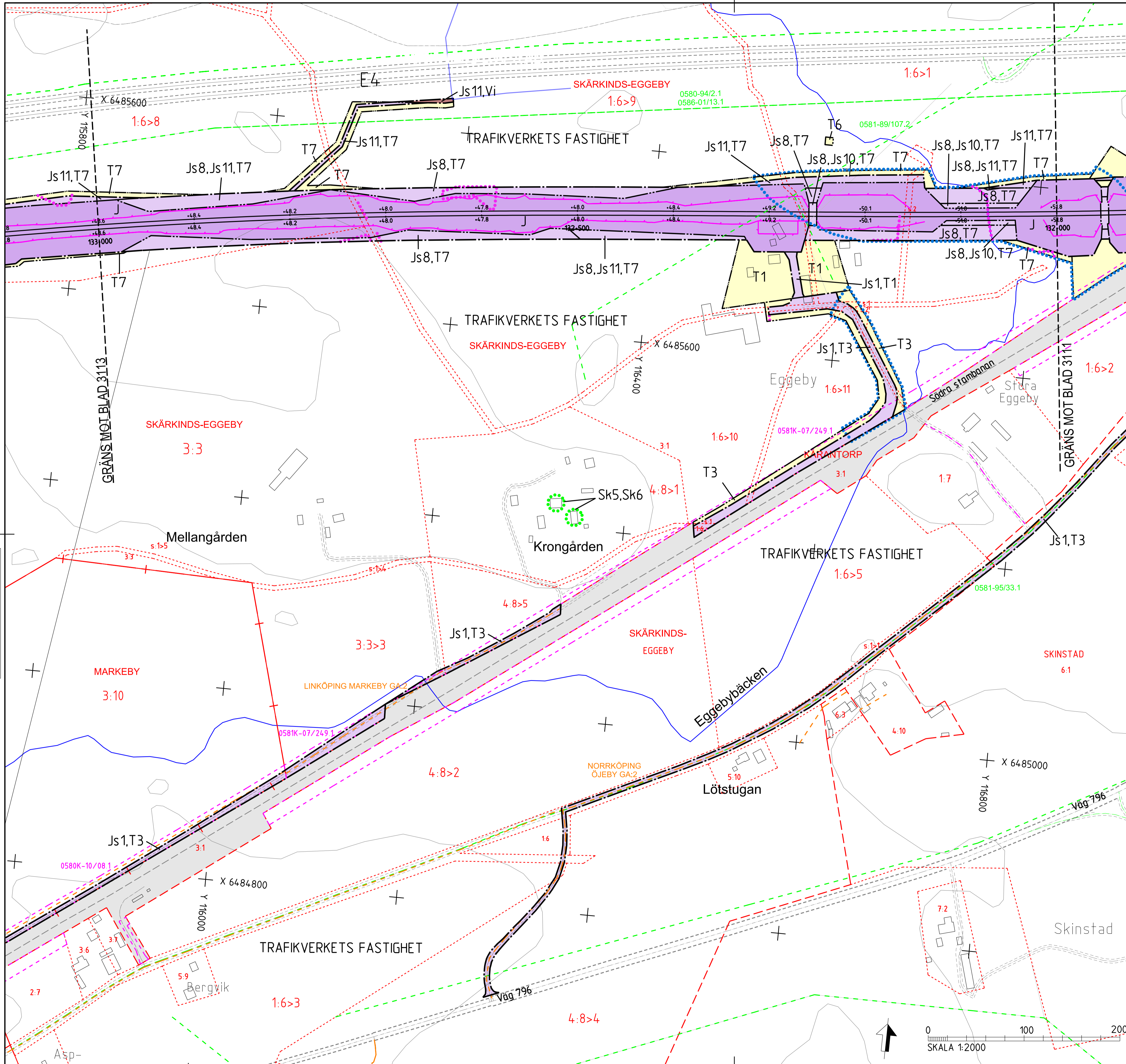
ORIENTERINGSKARTA MED BLADNUMMER

LOVSTAD
 MELBY
 NORSHOLM
 GÖTA KANAL
 BÄCKEBY
 JOHANS-TORP
 JOHANSTORP

JÄRNVÄGSPLAN

LEVERANTÖR: SWECO
 UPPDRAGSNUMMER: 12800822-012
 KONSTRUKTIONSNUMMER: []
 SKAPAD AV: SWECO/SEALKH
 GRANSKAD AV: SWECO/SEALCH
 SWECO/SEALCH
 SWECO/SECUMI
 DATUM: 2022-12-22
 SKALA: 1:2000
 FÖRBLATT: A1
 FÖRVALTNING: []

TEKNISKA
 LEVERANS/ÄNDRINGS-PH
 KONSTRUKTIONSNUMMER
 GRÄNSSTATUS / SYFTE
 FÖR FASTSTÄLLELSE
 HANDELSSTYP
 FASTSTÄLLESEHANDLING
 ANLÄGGNINGSTYP
 RÖLME TER-METER
 130 +0 -131 +0
 508
 508
 RITINGSNUMMER PROJEKT
 ÖLP2-10GR-111-23-130-131
 SKALA: []
 BLAD: 3110
 FÖRBLATT: 3111
 ANDR: []



TECKENFÖRKLARING

MARKANSPRÅK

- +--- NY JÄRNVÄGSMARK MED ÄGANDERÄTT
- Js--- NY JÄRNVÄGSMARK MED SERVITUTSRÄTT
- J.Vi/Js.Vi--- NY JÄRNVÄGSMARK MED ÄGANDERÄTT, ALTERNATIVT SERVITUTSRÄTT OCH NYTT VÄGOMRÅDE MED INSKRÄNKTT VÄGRÄTT
- V--- NYTT VÄGOMRÅDE MED VÄGRÄTT
- T--- TILLFÄLLIG NYTTJÄNDERÄTT I X ÅR FRÅN BYGGSTART

NYA ANLÄGGNINGAR

- YY.Ym--- NY JÄRNVÄG, SPÄRMITT MED LÄNGDMÄTNINGSSTRECK OCH HÖJDSÄTTNING
- YYY.YYYY--- NY VÄG, VÄGBANEKANTER MED LÄNGDMÄTNINGSSTRECK OCH HÖJDSÄTTNING
- .YY.Y m--- STÄNGSEL, 2.5 M ÖVER MARKYTA, HUVUDSAKLIG PLACERING
- S--- SÖNDVINDSKYDD, HÖJD +2.00 M ÖVER RÄLSÖVERKANT

SKYDDÅTGÄRDER OCH FÖRSIKTIGHETSMÅTT

- Sk - MARKERING ELLER AVGRÄNSNING AV SKYDDÅTGÄRDER
- SK2 - BULLERSKYDDSSKÄRM, HÖJD +2.00 M ÖVER RÄLSÖVERKANT
- SK5 - ERBJUDANDE OM FASTIGHETSÄNÄRA BULLERSKYDD, FASADÅTGÄRD
- SK6 - ERBJUDANDE OM FASTIGHETSÄNÄRA BULLERSKYDD, BULLERSKYDDAD UTEPLATS
- SK7 - PASSAGEMÖJLIGHET OCH SKYDD FÖR MEDELSTORA DAGGDJUR SAMT GRÖD- OCH KRÄLDJUR

VERKSAMHETER/ÅTGÄRDER SOM UNDANTAS FRÅN FÖRBUD ENLIGT MILJÖBALKEN

Förbudet som avser verksamhet eller åtgärd inom generellt biotopskyddsområde 17:11 2 st. Miljöbalken gäller inte byggande av allmän väg/järnväg. Förbudet mot åtgärder inom strandskyddsområde 17:15 Miljöbalken gäller inte byggande av allmän väg/järnväg. Skyldigheten att göra anmälan för samråd enligt 12:6 Miljöbalken gäller inte för de verksamheter och åtgärder som behövs för att bygga vägen/järnvägen och som fastställs och ingår i vägområde för allmän väg/järnvägsmark eller område för tillfällig nyttjanderätt.

MARKERING ELLER AVGRÄNSNING AV GENERELLT BIOTOPSKYDD

MARKERING ELLER AVGRÄNSNING AV STRANDSKYDD

SÄRSKILDA BESLUT SOM TAS I SAMBAND MED FASTSTÄLLELSE AV JÄRNVÄGSPLAN

---X---X---X--- INDRAGNING AV VÄG FRÅN ALLMÄNT UNDERHÅLL

ÅTGÄRDER SOM UNDANTAS FRÅN KRAV PÅ BYGGLOV

B1 - BYGGLOV KRAVS INTE FÖR BULLERSKYDDSSKÄRM OCH SÖNDVINDSKYDD

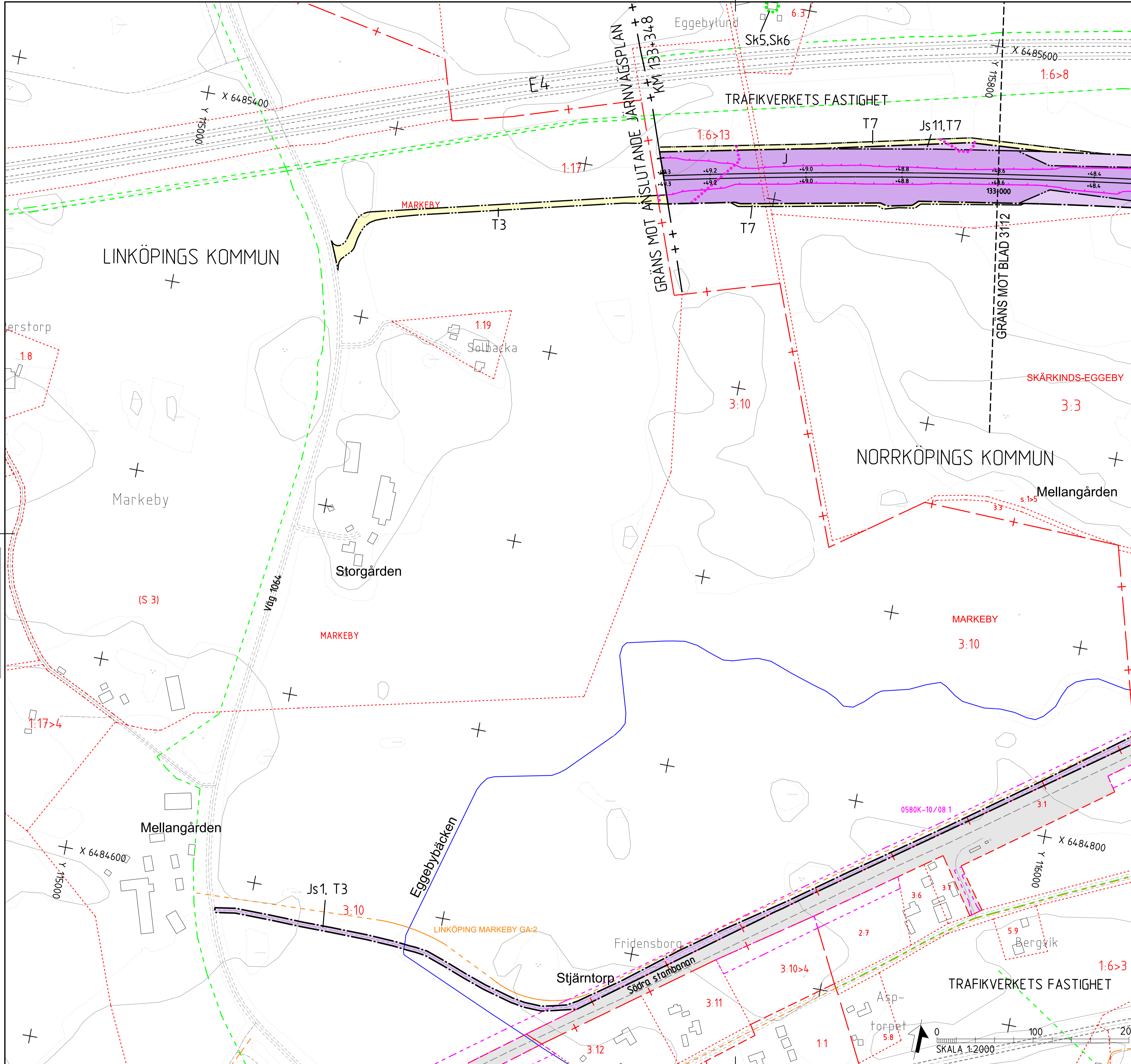
ÖVRIGA BETECKNINGAR PÅ PLANKARTAN

- TRAFIKVERKETS FASTIGHET FÖR JÄRNVÄGSÄNDAMÅL---
- TRAKTGRÄNS---
- FASTIGHETSGRÄNS---
- KOMMUNGRÄNS---
- VÄGKANT---
- SPÅR---
- BÄCK, DIKE---
- HÖJDKURVA, EKVIDISTANS 5 METER---
- LEDNINGSRÄTT---
- SERVITUT---
- SERVITUT---
- GEMENSAMHETSANLÄGGNING---

ORIENTERINGSKARTA MED BLADNUMMER

JÄRNVÄGSPLAN

LEVERANTÖR SWECO	AVDELNING UPPDRAGSNUMMER 12800822-012	TEKNIKPRÅK KONSTRUKTIONSNUMMER	TEKNISKT GRANSNINGSTATUS / SYFTE FÖR FASTSTÄLLELSE
TRAFIKVERKET	MARKANSPRÅK KLINGA-BÄCKEBY	ANLÄGGNINGSTYP FASTSTÄLLELSEHANDLING	SKALA 1:2000
SKAPAD AV SWECO/SEALKH	PLANKARTA (BSAB 00. 01. 10GR)	BLAD 3112	ANLÄGGNINGSTYP FASTSTÄLLELSEHANDLING
GRANSKAD AV SWECO/SESVCA	SKALA 1:2000	BLAD 3113	ANLÄGGNINGSTYP FASTSTÄLLELSEHANDLING
EDRÄTT AV SWECO/SECUM	DATE 2022-12-22	BLAD 3112	ANLÄGGNINGSTYP FASTSTÄLLELSEHANDLING



TECKENFÖRKLARING

MARKANSPRÅK

	GRÄNS MOT ANSLUTANDE JÄRNVÄGSPLAN GRÄNS FÖR VÄGOMRÅDE, GRÄNS FÖR JÄRNVÄGSMARK AVGRÄNSNING MELLAN OLIKA TYPER AV MARKANSPRÅK
	NY JÄRNVÄGSMARK MED ÄGANDERÄTT
	NY JÄRNVÄGSMARK MED SERVITUTSRÄTT
	NY JÄRNVÄGSMARK MED ÄGANDERÄTT, ALTERNATIVT SERVITUTSRÄTT OCH NYTT VÄGOMRÅDE MED INSKRÄNKTT VÄGRÄTT
	NYTT VÄGOMRÅDE MED VÄGRÄTT
	TILLFÄLLIG NYTTJÄNDERÄTT I X ÅR FRÅN BYGGSTART

- NYA ANLÄGGNINGAR**
- YY.Ym NY JÄRNVÄG, SPÄRMITT MED LÄNGDMÄTNINGSSTRECK OCH HÖJDSÄTTNING
 - YYY.YYYY NY VÄG, VÄGBANEKANTER MED LÄNGDMÄTNINGSSTRECK OCH HÖJDSÄTTNING
 - YYY/YYYY NY VÄG, VÄGBANEKANTER MED LÄNGDMÄTNINGSSTRECK OCH HÖJDSÄTTNING
 - YY.Y m STÄNGSEL, 2,5 M ÖVER MARKYTA, HUVUDSAGLIK PLACERING
 - SKYDDSSKYDD, HÖJD +2,00 M ÖVER RÄLSÖVERKANT

- SKYDDÅTGÄRDER OCH FÖRSIKTIGHETSMÅTT**
- Sk - MARKERING ELLER AVGRÄNSNING AV SKYDDÅTGÄRDER
 - SK2 - BULLERSKYDDSSKÄRM, HÖJD +2,00 m ÖVER RÄLSÖVERKANT
 - SK5 - ERBJUDANDE OM FASTIGHETSÄNÄRA BULLERSKYDD, FASADÅTGÄRD
 - SK6 - ERBJUDANDE OM FASTIGHETSÄNÄRA BULLERSKYDD, BULLERSKYDDAD UTEPLATS
 - SK7 - PASSAGEMÖJLIGHET OCH SKYDD FÖR MEDELSTORA DAGGJUR SAMT GRÖD- OCH KRÄLDJUR

VERKSAMHETER/ÅTGÄRDER SOM UNDANTAS FRÅN FÖRBUD ENLIGT MILJÖBALKEN

Förbudet som avser verksamhet eller åtgärd inom generellt biotopskyddsområde (7:11 2 st. Miljöbalken) gäller inte byggande av allmän väg/järnväg. Förbudet mot åtgärder inom strandskyddsområde (7:15 Miljöbalken) gäller inte byggande av allmän väg/järnväg. Skyldigheten att göra anmälan för samråd enligt 12:6 Miljöbalken gäller inte för de verksamheter och åtgärder som behövs för att bygga vägen/järnvägen och som fastställs och ingår i vägområde för allmän väg/järnvägsmark eller område för tillfällig nyttjanderätt.

SÄRSKILDA BESLUT SOM TAS I SAMBAND MED FASTSTÄLLELSE AV JÄRNVÄGSPLAN

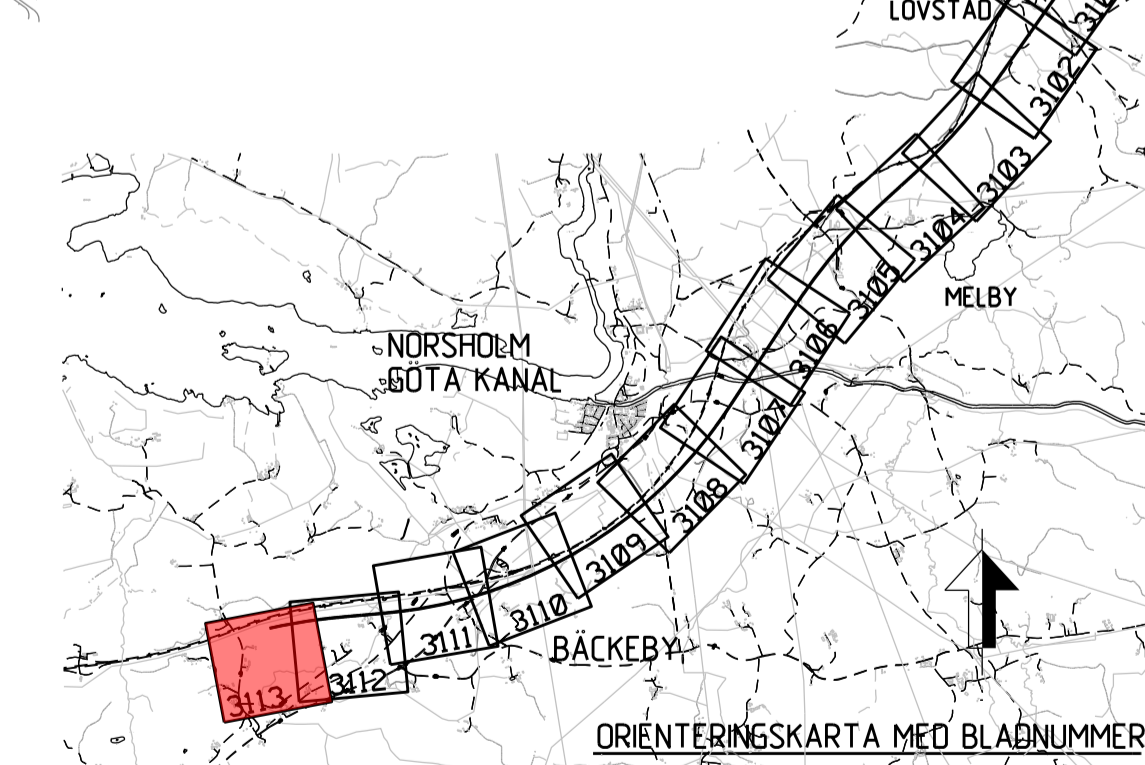
✕ = INDRAGNING AV VÄG FRÅN ALLMÄNT UNDERHÅLL

ÅTGÄRDER SOM UNDANTAS FRÅN KRAV PÅ BYGGLOV

B1 - BYGGLOV KRAVS INTE FÖR BULLERSKYDDSSKÄRM OCH SIDVINDSSYDD

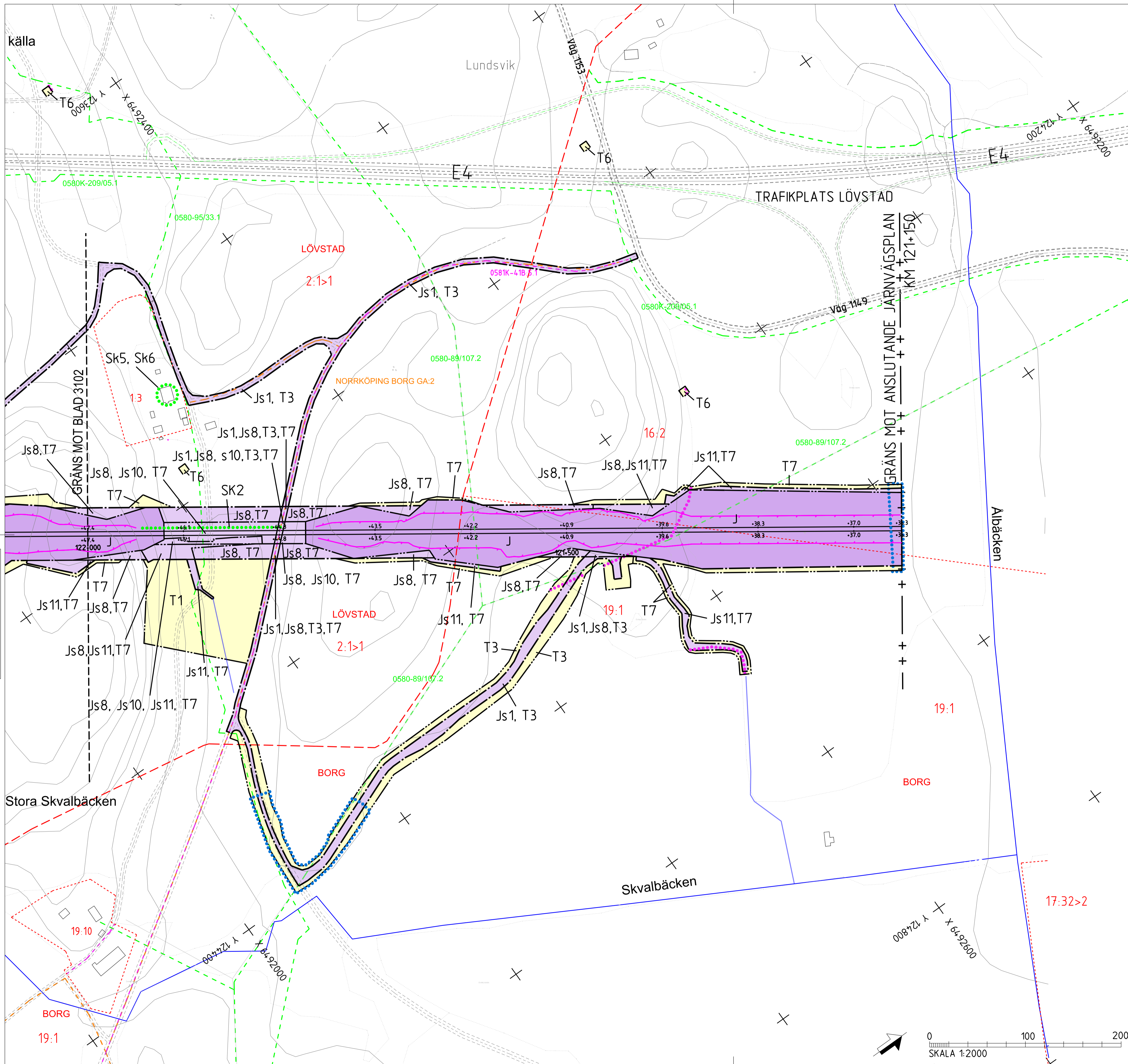
ÖVRIGA BETECKNINGAR PÅ PLANKARTAN

	TRAFIKVERKETS FASTIGHET		LEDNINGSRÄTT
	FÖR JÄRNVÄGSÄNDAMÅL		SERVITUT
	TRAKTGRÄNS		SERVITUT
	FASTIGHETSGRÄNS		GEMENSAMHETSANLÄGGNING
	KOMMUNGRÄNS		
	VÄGKANT		
	SPÅR		
	BÄCK, DIKE		
	HÖJDKURVA, EKVIDISTANS 5 METER		



JÄRNVÄGSPLAN			
LEVERANTÖR SWECO	AVDELNING UPPDRAGSNUMMER 12800822-012	LEVERANS/ÄNDRINGS-PM KONSTRUKTIONSNUMMER	TEKNIKOMRÅDE GRÄNSNINGSTATUS / SYFTE FÖR FASTSTÄLLELSE
TRAFIKVERKET	OSTLÄNKEN		HANDLESTYP FASTSTÄLLESEHANDLING
SKAPAD AV SWECO/SEALKH	MARKANSPRÅK KLINGA-BÄCKEBY		ANLÄGGNINGSTYP
GRANSKAD AV SWECO/SEVCA	PLANKARTA (BSAB 00, 01, 10GR)		SKALPÅR 133 +0 -133 +348 508
SKAPAD AV SWECO/SECUM	PLANKARTA (BSAB 00, 01, 10GR)	SKALA 1:2000	BLAD 3113
DATERAD 2022-12-22	REVISOR A1	REVISOR A1	REVISOR A1

Dessa ritningar är Trafikverkets egendom. Allt obehörigt brukande är straffbart enligt lag. TRAFIKVERKET



TECKENFÖRKLARING

MARKANSPRÅK

---	+	+	-	GRÄNS MOT ANSLUTANDE JÄRNVÄGSPLAN
---	+	+	-	GRÄNS FÖR VÄGOMRÅDE, GRÄNS FÖR JÄRNVÄGSMARK
---	+	+	-	AVGRÄNSNING MELLAN OLIKA TYPER AV MARKANSPRÅK
J				NY JÄRNVÄGSMARK MED ÄGANDERÄTT
Js				NY JÄRNVÄGSMARK MED SERVITUTSRÄTT
J.Vi/Js.Vi				NY JÄRNVÄGSMARK MED ÄGANDERÄTT, ALTERNATIVT SERVITUTSRÄTT OCH NYTT VÄGOMRÅDE MED INSKRÄNKTT VÄGRÄTT
V				NYTT VÄGOMRÅDE MED VÄGRÄTT
T				TILLFÄLLIG NYTTJÄNDERÄTT I X ÅR FRÅN BYGGSTART

- Js1 - SERVICEVÄG
 Js4 - NY JÄRNVÄGSMARK MED SERVITUTSRÄTT FÖR GRUNDKONSTRUKTIONER
 Js8 - TRÄDSÄKRING (SERVITUTET OMFATTAR ÄVEN RÄTT ATT UTANFÖR MARKERAT OMRÅDE AVVERKA DE TRÄD SOM KAN RISKERA JÄRNVÄGENS DRIFT)
 Js10 - JÄRNVÄGSBRO
 Js11 - DIKEN, DAMMAR/MAGASIN OCH LEDNINGAR
 T1 - ETABLERING, 6 ÅR
 T2 - UPPLAG, 10 ÅR
 T3 - ARBETS- OCH TRANSPORTVÄG, 10 ÅR
 T5 - TILLFÄLLIGA TRAFIKANORDNINGAR, 6 ÅR
 T6 - GRUNDVATTENRÖR, 10 ÅR
 T7 - ANLÄGGNINGSARBETEN, 6 ÅR

- NYA ANLÄGGNINGAR**
- YY.Ym NY JÄRNVÄG, SPÄRMITT MED LÄNGDMÄTNINGSSTRECK OCH HÖJDSÄTTNING
 - YYY/YYY NY VÄG, VÄGBANEKANTER MED LÄNGDMÄTNINGSSTRECK OCH HÖJDSÄTTNING
 - YY.Y m STÄNGSEL, 2.5 M ÖVER MARKYTAN, HUVUDSAKLIG PLACERING
 - SKYDDSKYDD, HÖJD +2.00 M ÖVER RÄLSÖVERKANT

- SKYDDÅTGÄRDER OCH FÖRSIKTIGHETSMÅTT**
- Sk - MARKERING ELLER AVGRÄNSNING AV SKYDDÅTGÄRDER
 - SK2 - BULLERSKYDDSSKÄRM, HÖJD +2.00 M ÖVER RÄLSÖVERKANT
 - SK5 - ERBJUDANDE OM FASTIGHETSÄNÄRA BULLERSKYDD, FASADÅTGÄRD
 - SK6 - ERBJUDANDE OM FASTIGHETSÄNÄRA BULLERSKYDD, BULLERSKYDDAD UTEPLATS
 - SK7 - PASSAGEMÖJLIGHET OCH SKYDD FÖR MEDELSTORA DAGGDJUR SAMT GRÖD- OCH KRÄLDJUR

VERKSAMHETER/ÅTGÄRDER SOM UNDANTAS FRÅN FÖRBUD ENLIGT MILJÖBALKEN

Förbuden som avser verksamhet eller åtgärd inom generellt biotopskyddsområde 17:11 2 st. Miljöbalken gäller inte byggande av allmän väg/järnväg. Förbuden mot åtgärder inom strandskyddsområde 17:15 Miljöbalken gäller inte byggande av allmän väg/järnväg. Skyldigheten att göra anmälan för samråd enligt 12:6 Miljöbalken gäller inte för de verksamheter och åtgärder som behövs för att bygga vägen/järnvägen och som fastställs och ingår i vägområde för allmän väg/järnvägsmark eller område för tillfällig nyttjanderätt.

MARKERING ELLER AVGRÄNSNING AV GENERELLT BIOTOPSKYDD
 MARKERING ELLER AVGRÄNSNING AV STRANDSKYDD

SÄRSKILDA BESLUT SOM TAS I SAMBAND MED FASTSTÄLLELSE AV JÄRNVÄGSPLAN

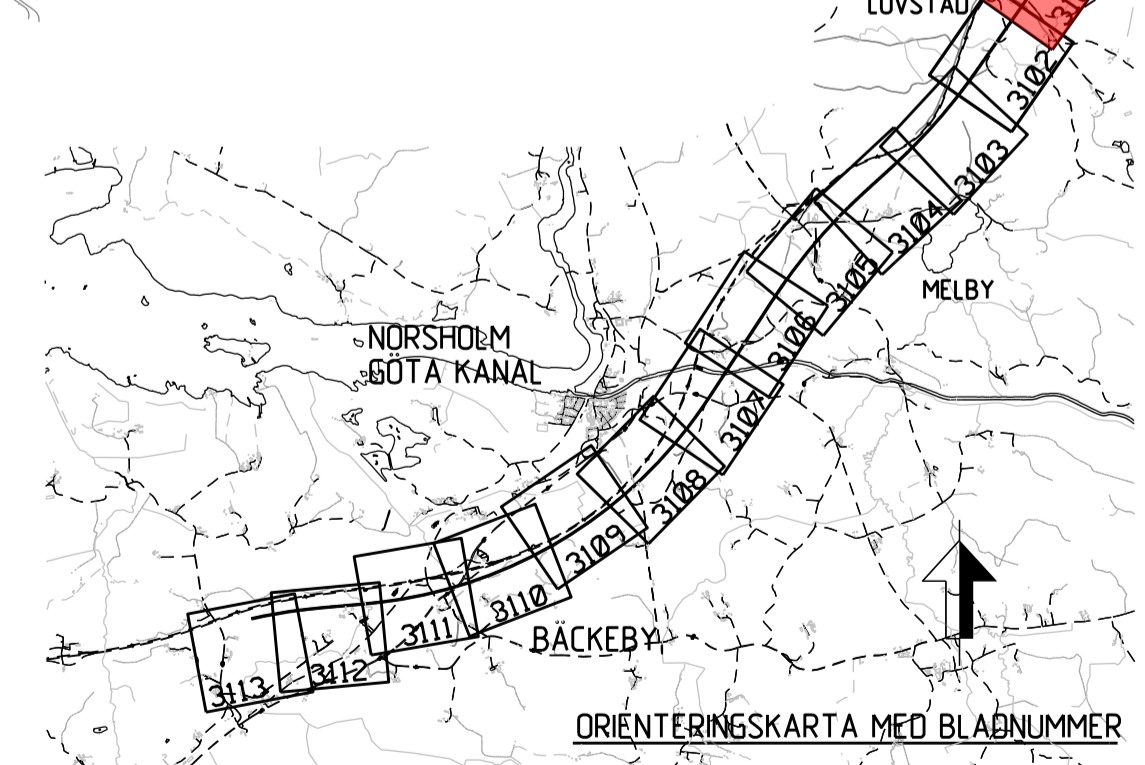
X=X=X INDRAGNING AV VÄG FRÅN ALLMÄNT UNDERHÅLL

ÅTGÄRDER SOM UNDANTAS FRÅN KRAV PÅ BYGGLOV

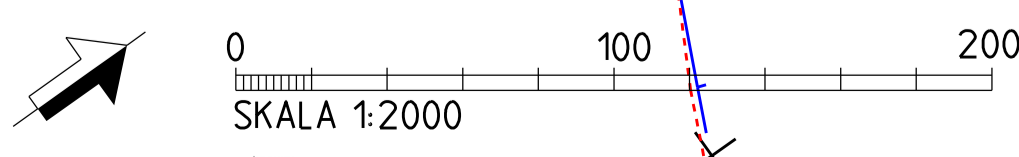
B1 - BYGGLOV KRAVS INTE FÖR BULLERSKYDDSSKÄRM OCH SIDVINDSKYDD

ÖVRIGA BETECKNINGAR PÅ PLANKARTAN

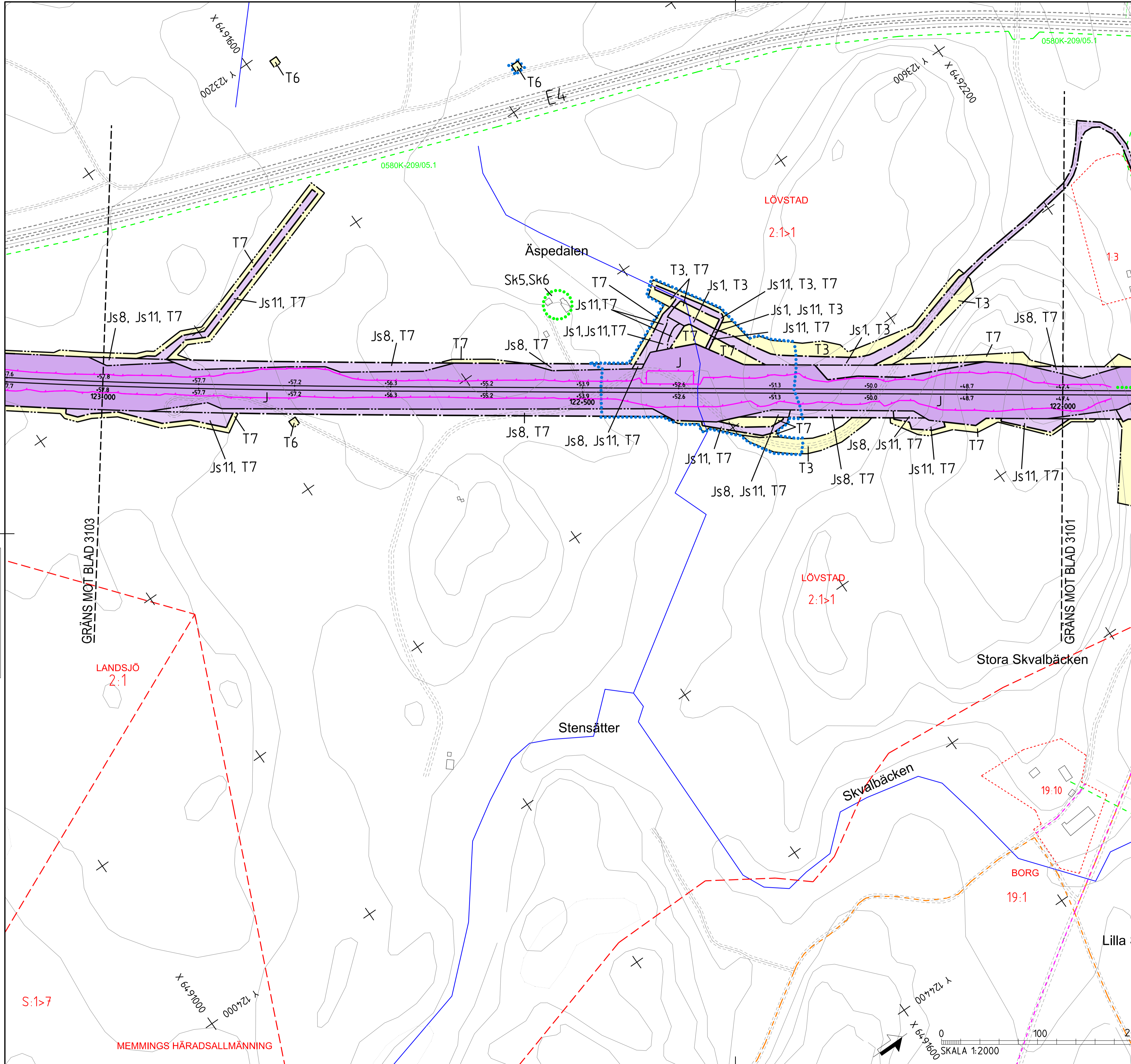
- BEFINTLIG TRAFIKVERKETS FASTIGHET FÖR JÄRNVÄGSANDAMÅL
- TRAKTGRÄNS
- FASTIGHETSGRÄNS
- KOMMUNGRÄNS
- VÄGKANT
- SPÄR
- BÄCK, DIKE
- HÖJDKURVA, EKVIDISTANS 5 METER
- LEDNINGSRÄTT
- SERVITUT
- SERVITUT
- GEMENSAMHETSANLÄGGNING



JÄRNVÄGSPLAN			
LEVERANTÖR SWECO	AVDELNING UPPDRAGSNUMMER 12800822-012	LEVERANS/ÄNDRINGS-PM KONSTRUKTIONSNUMMER	TEKNIKOMRÅDE GRÄNSNINGSTATUS / SYFTE FÖR FASTSTÄLLELSE
TRAFIKVERKET	OSTLÄNKEN	MARKANSPRÅK KLINGA-BÄCKEBY	HANDLINGSSTYF FASTSTÄLLESEHANDLING ANLÄGGNINGSTYP
SKAPAD AV SWECO/SEALKH	GRANSKAD AV SWECO/SESVCA	PLANKARTA (BSAB 00, 01, 10GR)	HÖJDETER-METER 121 +150 -122 +0 SÄNKL 508
EDRÄGAD AV SWECO/SECUMIL	DATUM 2022-12-22	SKALA 1:2000	BLAD 3101
		FÖRÄTT A1	ANDR 3102



Övriga ritningar av Trafikverkets projekter, samt tekniska
 beskrivningar av ändringar baseras enligt lag.
 TRAFIKVERKET



TECKENFÖRKLARING

MARKANSPRÅK

— + + —	GRÄNS MOT ANSLUTANDE JÄRNVÄGSPLAN
— · · · —	GRÄNS FÖR VÄGOMRÅDE, GRÄNS FÖR JÄRNVÄGSMARK
— · · · —	AVGRÄNSNING MELLAN OLIKA TYPER AV MARKANSPRÅK
J	NY JÄRNVÄGSMARK MED ÄGANDERÄTT
Js	NY JÄRNVÄGSMARK MED SERVICUTSRÄTT
J.Vi / Js.Vi	NY JÄRNVÄGSMARK MED ÄGANDERÄTT, ALTERNATIVT SERVICUTSRÄTT OCH NYTT VÄGOMRÅDE MED INSKRÄNKTT VÄGRÄTT
V	NYTT VÄGOMRÅDE MED VÄGRÄTT
T	TILLFÄLLIG NYTTJÄNDERÄTT I X ÅR FRÅN BYGGSTART

- Js1 - SERVICEVÄG
 Js4 - NY JÄRNVÄGSMARK MED SERVICUTSRÄTT FÖR GRUNDKONSTRUKTIONER
 Js8 - TRÄDSÄKRING (SERVICUTET OMFATTAR ÄVEN RÄTT ATT UTANFÖR MARKERAT OMRÅDE AVVERKA DE TRÄD SOM KAN RISKERA JÄRNVÄGENS DRIFT)
 Js10 - JÄRNVÄGSBRO
 Js11 - DIKEN, DAMMAR/MAGASIN OCH LEDNINGAR
 T1 - ETABLERING, 6 ÅR
 T2 - UPPLAG, 10 ÅR
 T3 - ARBETS- OCH TRANSPORTVÄG, 10 ÅR
 T5 - TILLFÄLLIGA TRAFIKANORDNINGAR, 6 ÅR
 T6 - GRUNDVATTENRÖR, 10 ÅR
 T7 - ANLÄGGNINGSARBETEN, 6 ÅR

- NYA ANLÄGGNINGAR**
- YY.Ym NY JÄRNVÄG, SPÄRMITT MED LÄNGDMÄTNINGSSTRECK OCH HÖJDSÄTTNING
 - YYY.YYY NY VÄG, VÄGBANEKANTER MED LÄNGDMÄTNINGSSTRECK OCH HÖJDSÄTTNING
 - YY.Y m STANGSEL, 2.5 M ÖVER MARKYTAN, HUVUDSÄKUG PLACERING
 - SKYDDSSKYDD, HÖJD +2.00 M ÖVER RÄLSÖVERKANT

- SKYDDÅTGÄRDER OCH FÖRSIKTIGHETSMÅTT**
- Sk - MARKERING ELLER AVGRÄNSNING AV SKYDDÅTGÄRDER
 - SK2 - BULLERSKYDDSSKÄRM, HÖJD +2.00 M ÖVER RÄLSÖVERKANT
 - SK5 - ERBJUDANDE OM FASTIGHETSÄNÄRA BULLERSKYDD, FASADÅTGÄRD
 - SK6 - ERBJUDANDE OM FASTIGHETSÄNÄRA BULLERSKYDD, BULLERSKYDDAD UTEPLATS
 - SK7 - PASSAGEMÖJLIGHET OCH SKYDD FÖR MEDELSTORA DAGGDJUR SAMT GRÖD- OCH KRÄLDJUR

VERKSAMHETER/ÅTGÄRDER SOM UNDANTAS FRÅN FÖRBUD ENLIGT MILJÖBALKEN

Förbuden som avser verksamhet eller åtgärd inom generellt biotopskyddsområde 17:11 2 st. Miljöbalken gäller inte byggande av allmän väg/järnväg. Förbuden mot åtgärder inom strandskyddsområde 17:15 Miljöbalken gäller inte byggande av allmän väg/järnväg. Skyldigheten att göra anmälan för samråd enligt 12:6 Miljöbalken gäller inte för de verksamheter och åtgärder som behövs för att bygga vägen/järnvägen och som fastställs och ingår i vägområde för allmän väg/järnvägsmark eller område för tillfällig nyttjanderätt.

- MARKERING ELLER AVGRÄNSNING AV GENERELLT BIOTOPSKYDD
- MARKERING ELLER AVGRÄNSNING AV STRANDSKYDD

SÄRSKILDA BESLUT SOM TAS I SAMBAND MED FASTSTÄLLELSE AV JÄRNVÄGSPLAN

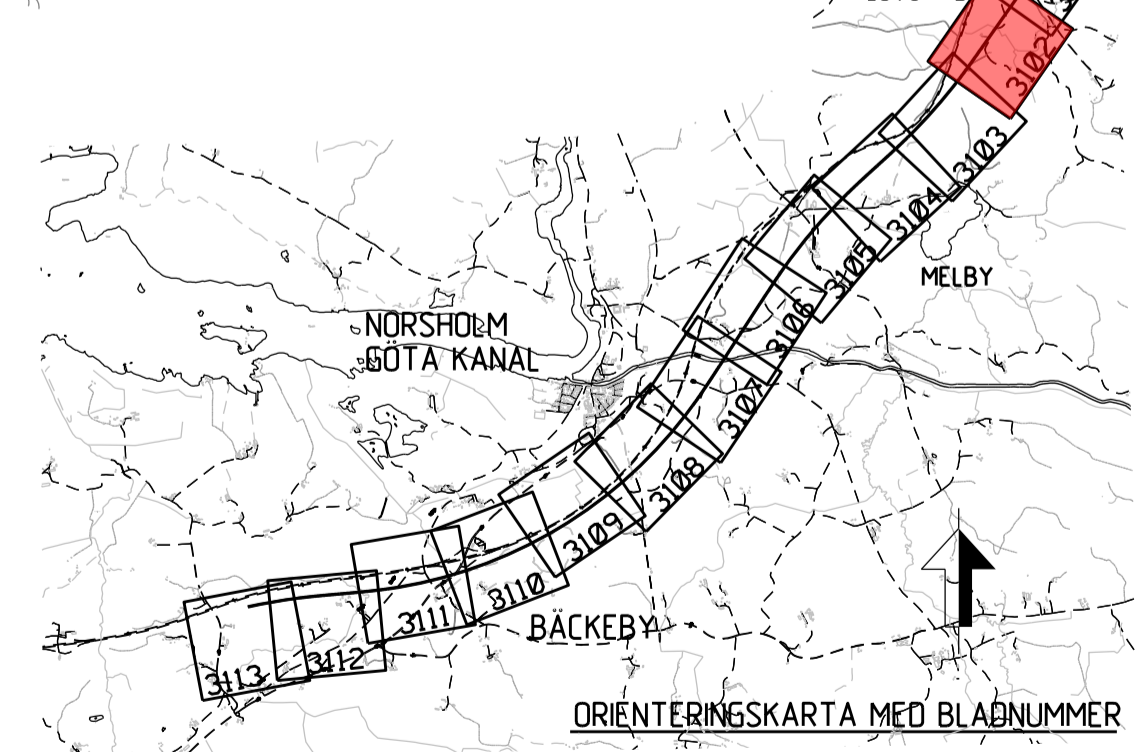
- INDRAGNING AV VÄG FRÅN ALLMÄNT UNDERHÅLL

ÅTGÄRDER SOM UNDANTAS FRÅN KRAV PÅ BYGGLOV

- B1 - BYGGLOV KRAVS INTE FÖR BULLERSKYDDSSKÄRM OCH SIDVINDSSYDD

ÖVRIGA BETECKNINGAR PÅ PLANKARTAN

- BEFINTLIG TRAFIKVERKETS FASTIGHET FÖR JÄRNVÄGSÄNDAMÅL
- TRAKTGRÄNS
- FASTIGHETSGRÄNS
- KOMMUNGRÄNS
- VÄGKANT
- SPÅR
- BÄCK, DIKE
- HÖJDKURVA, EKVIDISTANS 5 METER
- LEDNINGSRÄTT
- SERVITUT
- SERVITUT
- GEMENSAMHETSANLÄGGNING



JÄRNVÄGSPLAN			
LEVERANTÖR SWECO	AVDELNING UPPGÅNSNUMMER 12800822-012	LEVERANS/ÄNDRINGS-PM KONSTRUKTIONSNUMMER	TEKNISKT GRÄNSNINGSTATUS / SYFTE FÖR FASTSTÄLLELSE
TRAFIKVERKET	OSTLÄNKEN	MARKANSPRÅK KLINGA-BÄCKEBY	HANDLINGS- FASTSTÄLLESEHANDLING ANLÄGGNINGSTYP
SKAPAD AV SWECO/SEALKH	GRANSKAD AV SWECO/SESVCA	PLANKARTA (BSAB 00, 01, 10GR)	HÖJDETER-METER 122 +0 -123 +0 508
EDRÄND AV SWECO/SECUM	DATE 2022-12-22	SKALA 1:2000	BLAD 3102
		FÖRVALT A1	ANDR 3103

Översikt av Trafikverkets ägande, mittpunkter
 begränsade av rött linjer enligt lag.
 TRAFIKVERKET