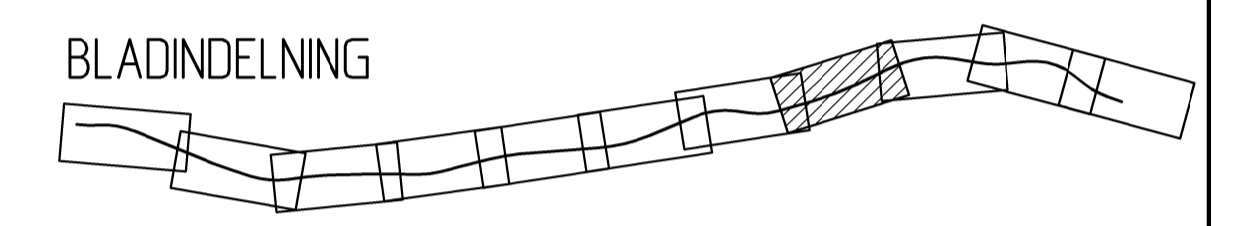
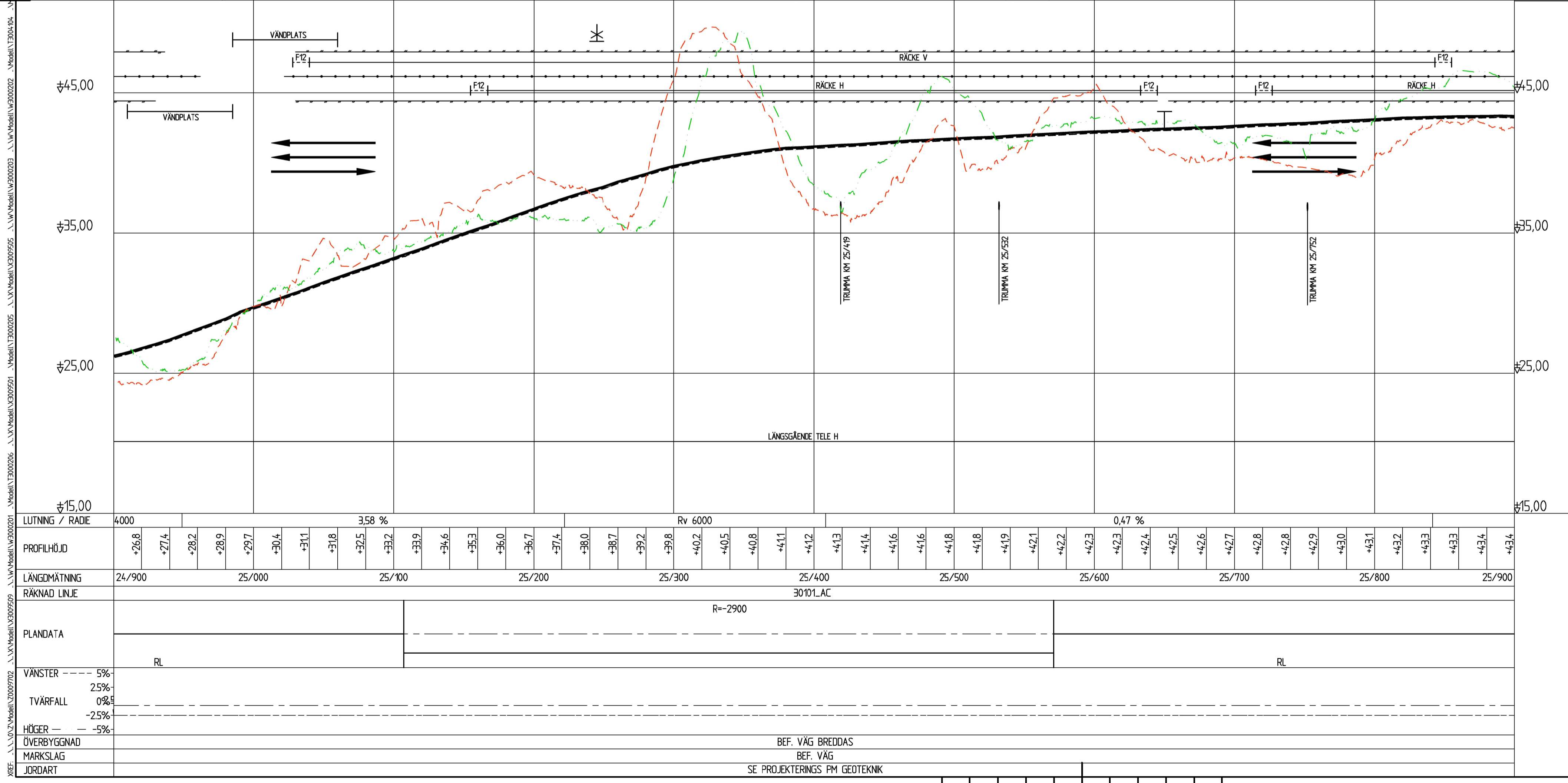
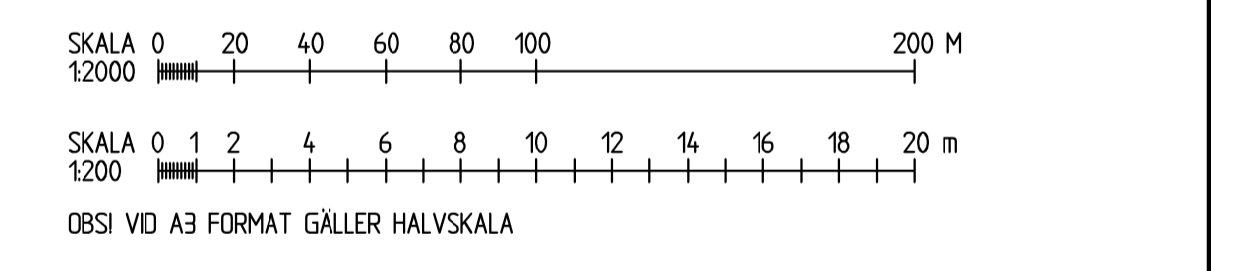


- KOORDINATSYSTEM:**  
 SYSTEM I PLAN: SWREF99 16 30  
 SYSTEM I HÖJD: RH 2000
- TECKENFÖRKLARING PLAN**
- PROJEKTERAT
- 0/100
  - PROJEKTERAD VÄGLINJE (VL)
  - BEF. VÄGMITT
  - INFART STÄNGS
  - BEF. TRUMMA
  - NY TRUMMA
  - HÖGER IN/UT
  - SIDORÄCKE
  - MITTRÄCKE
  - VILTSTÄNGSEL
  - VATTENDRAG



- TECKENFÖRKLARING PROFIL**
- EFINTLIGT
- MARKPROFIL
  - MARKPROFIL 15M HÖGER VL
  - MARKPROFIL 15M VÄNSTER VL
- PROJEKTERAT
- PROJEKTERAD VÄGLINJE (VL)
  - TERRASS
  - KÖRFÄLTINDELNING
  - ANSLUTNING H, V
  - BEF. VÄGAR H, V SOM STÄNGS/ANSLUTS EJ
  - SIDORÄCKE
  - MITTRÄCKE
  - VILTSTÄNGSEL
  - TRUMMOR



A	REDAKTIONELL ÄNDRING	KJ	2018-02-08
REV	ANT	ÄNDRINGEN AVSER	GODK DATUM VV DATUM VV DIARIENUMMER

**VÄGPLAN** FASTSTÄLLESEHANDLING

**TRAFIKVERKET**

**ILLUSTRATIONSKARTA**

UPPDRAGSAVARE: L WAHLMAN  
 UPPDRAGSNUMMER: 1012072  
 KONSTRUKTÖR: A JOHANSSON  
 GRANSK: M BERGGREN  
 ÖREBRO 2017-10-06

OBJEKT NR: 87833351  
 RITINGSNR: 3 00 T 05 08  
 REV: A

DELEN BÄLÖ-HÄGGEBOTORP  
 3 BÄLÖ - HÄGGEBOTORP  
 00 GEMENSAMT  
 KM 24/900 - 25/900

SKALA: A1  
 H=1:200  
 L=1:2000

S:\Väg\2017\10\1012072\1012072\_01.dwg  
 2018-02-08 10:00:00  
 L WAHLMAN