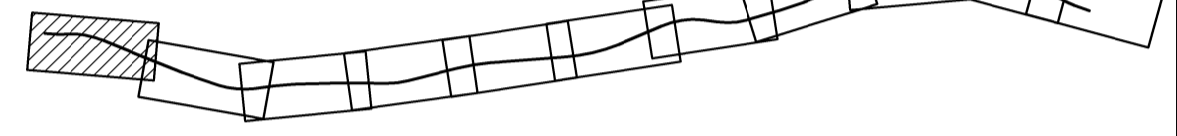


KOORDINATSYSTEM:
 SYSTEM I PLAN: SWEREF99 16 30
 SYSTEM I HÖJD: RH 2000

TECKENFÖRKLARING PLAN

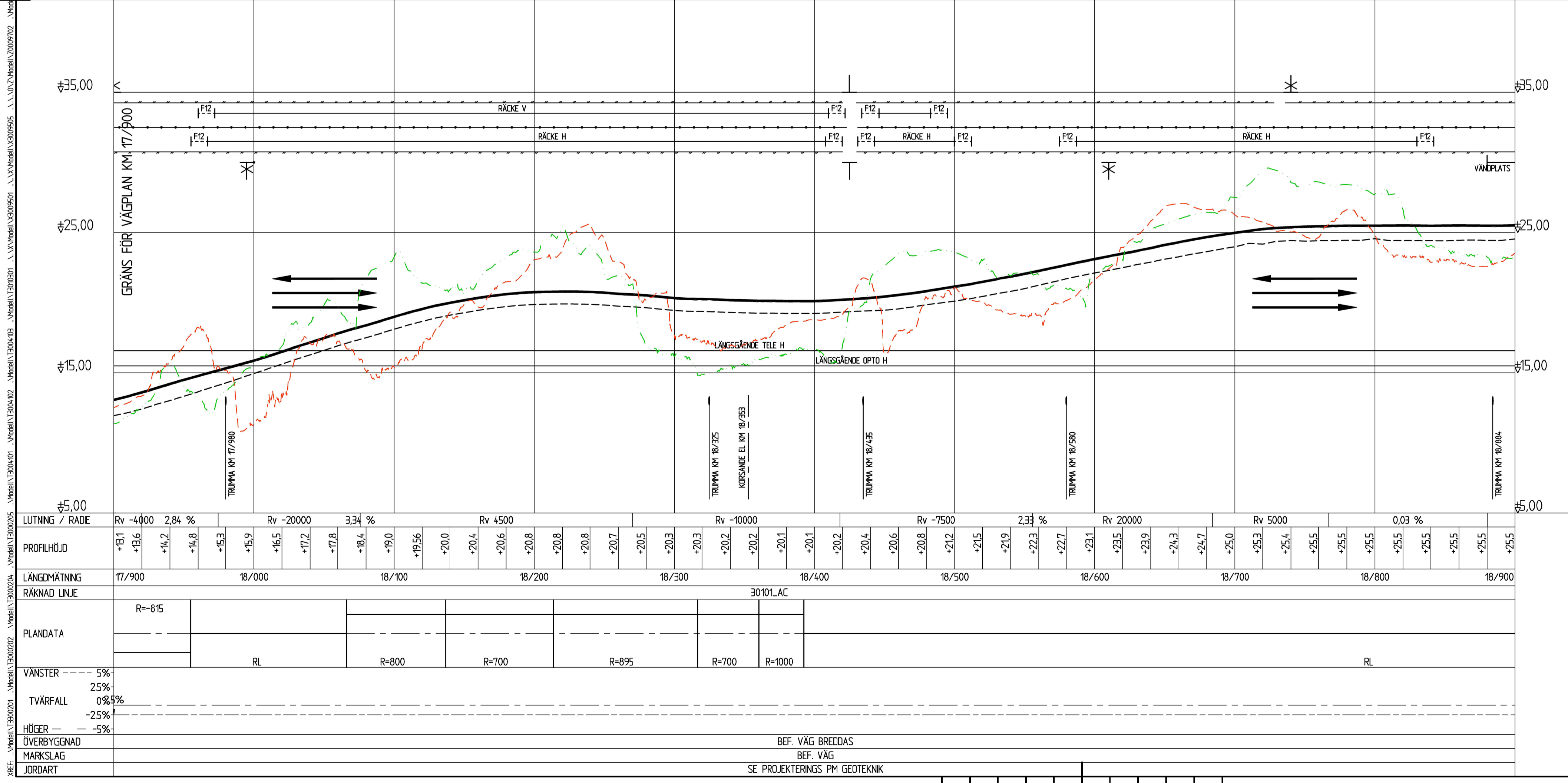
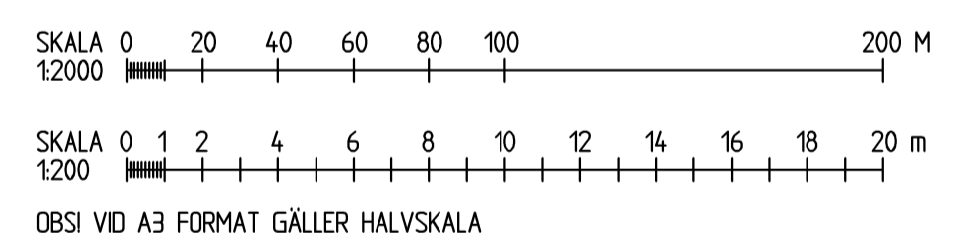
- PROJETERAT
- PROJETERAD VÄGLINJE (VL)
 - BEF. VÄGMITT
 - INFART STÄNGS
 - BEF. TRUMMA
 - NY TRUMMA
 - HÖGER IN/UT
 - SIDORÄCKE
 - MITTRÄCKE
 - VILTSTÄNGSEL
 - VATTENDRAG

BLADINDELNING



TECKENFÖRKLARING PROFIL

- EFINTLIGT
- MARKPROFIL
 - MARKPROFIL 15M HÖGER VL
 - MARKPROFIL 15M VÄNSTER VL
- PROJETERAT
- PROJETERAD VÄGLINJE (VL)
 - TERRASS
 - KÖRFÄLTINDELNING
 - ANSLUTNING H, V
 - BEF. VÄGAR H, V SOM STÄNGS/ANSLUTS EJ
 - SIDORÄCKE
 - MITTRÄCKE
 - VILTSTÄNGSEL
 - TRUMMOR



A REDAKTIONELL ÄNDRING REV ANT ANDRINGEN AVSER		KJ 2018-02-08 GODK DATUM VV DATUM VV DIARIENUMMER	
VÄGPLAN		FASTSTÄLLESEHANDLING	
		E22, KARLSKRONA-NORRKÖPING DELEN BÄLÖ-HÄGGEBOTORP 3 BÄLÖ - HÄGGEBOTORP 00 GEMENSAMT KM 17/900 - 18/900	
		ILLUSTRATIONSKARTA	
UPPDRAGSANSVARIG L WAHLMAN	UPPDRAGSNUMMER 1012072	KONSTRUKTIONSR A1	SKALA H=1:200 L=1:2000
KONSTR A JOHANSSON	GRANSK M BERGGREN	OBJEKT NR 87833351	RITINGSNR 3 00 T 05 01
ÖREBRO L WAHLMAN	2017-10-06	REV	A

S:\proj\2018\1012072\1012072_01.dwg 1:2000 2018-02-08 10:00:00 LWAHLMAN