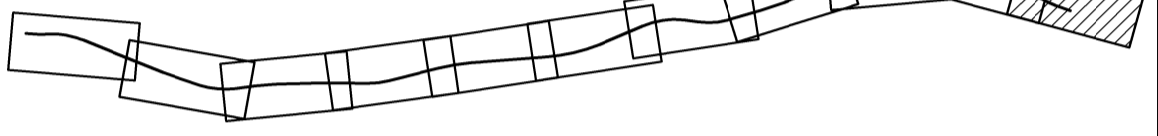


**KOORDINATSYSTEM:**  
 SYSTEM I PLAN: SWEREF99 16 30  
 SYSTEM I HÖJD: RH 2000

**TECKENFÖRKLARING PLAN**

- PROJEKTERAT**
- PROJEKTERAD VÄGLINJE (VL)
  - BEF. VÄGMITT
  - INFART STÄNGS
  - BEF. TRUMMA
  - NY TRUMMA
  - HÖGER IN/UT
  - SIDORÄCKE
  - MITTRÄCKE
  - VILTSTÄNGSEL
  - VATTENDRAG

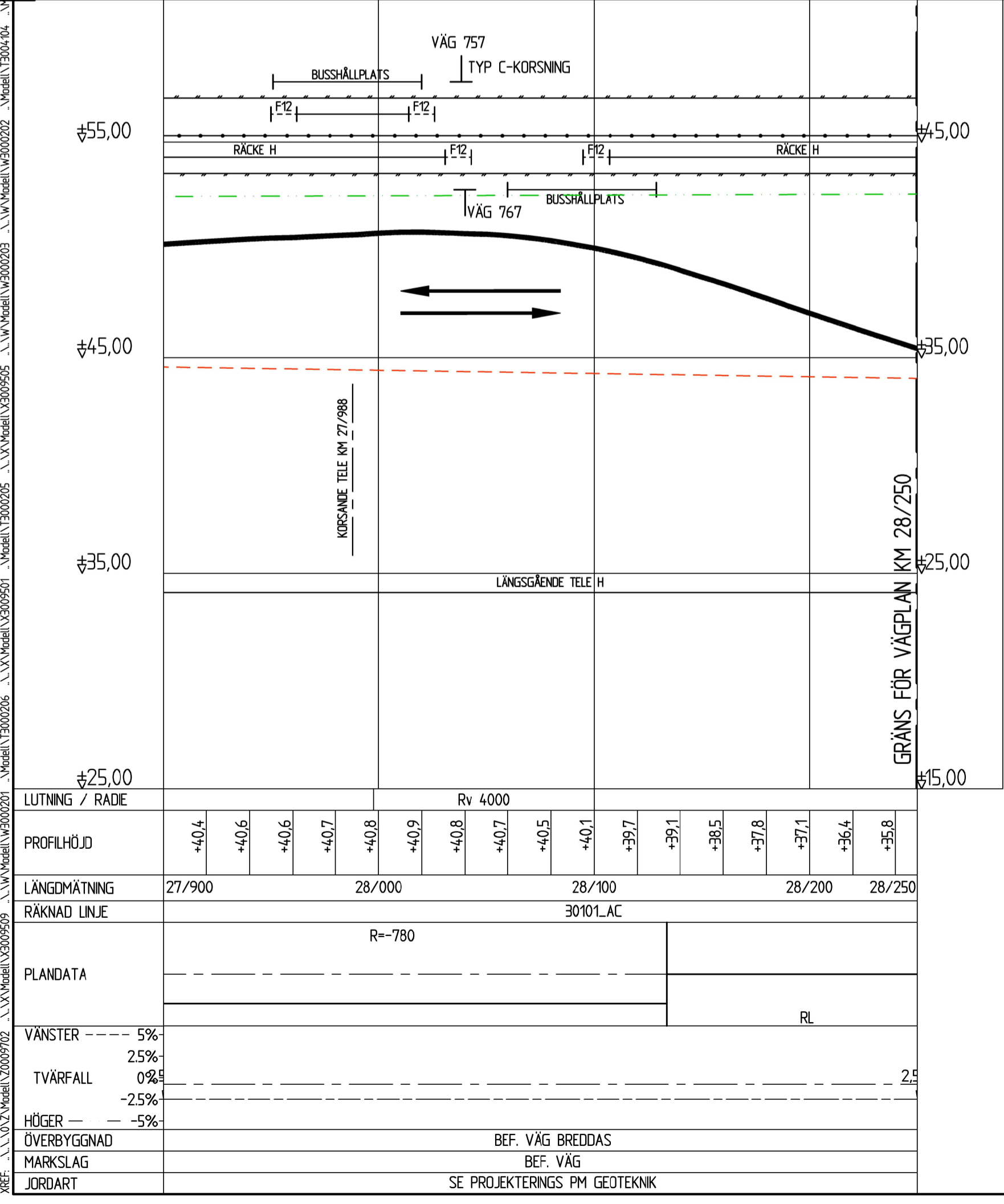
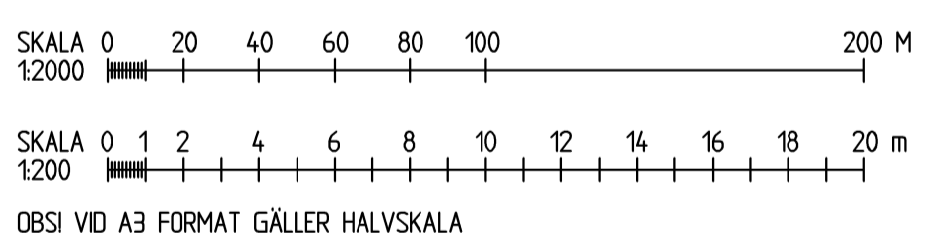
**BLADINDELNING**



**TECKENFÖRKLARING PROFIL**

- EFINTLIGT**
- MARKPROFIL
  - MARKPROFIL 15M HÖGER VL
  - MARKPROFIL 15M VÄNSTER VL

- PROJEKTERAT**
- PROJEKTERAD VÄGLINJE (VL)
  - TERRASS
  - KÖRFÄLTINDELNING
  - ANSLUTNING H, V
  - BEF. VÄGAR H, V SOM STÄNGS/ANSLUTS EJ
  - SIDORÄCKE
  - MITTRÄCKE
  - VILTSTÄNGSEL
  - TRUMMOR



A	REV	ANT	ÄNDRINGEN AVSER	GODK	DATUM	VV DATUM	VV DIARIENUMMER
			REDAKTIONELL ÄNDRING		KJ 2018-02-08		
<b>VÄGPLAN</b>				<b>FASTSTÄLLESEHANDLING</b>			
				<b>E22, KARLSKRONA-NORRKÖPING</b> <b>DELEN BÄLÖ-HÄGGEBOTORP</b> <b>3 BÄLÖ - HÄGGEBOTORP</b> <b>00 GEMENSAMT</b>  KM 27/900 - 28/250			
				<b>ILLUSTRATIONSKARTA</b>  UPPDRAGSANSVARIG: <b>L WAHLMAN</b> UPPDRAGSNUMMER: <b>1012072</b> KONSTR: <b>A JOHANSSON</b> ÖREBRO 2017-10-06 L WAHLMAN			
KONSTRUKTIONENR: <b>A1</b> SKALA: <b>H=1:200 L=1:2000</b> OBJEKT NR: <b>87833351</b> RITNINGSNR: <b>3 00 T 05 11</b>				REV: <b>A</b>			