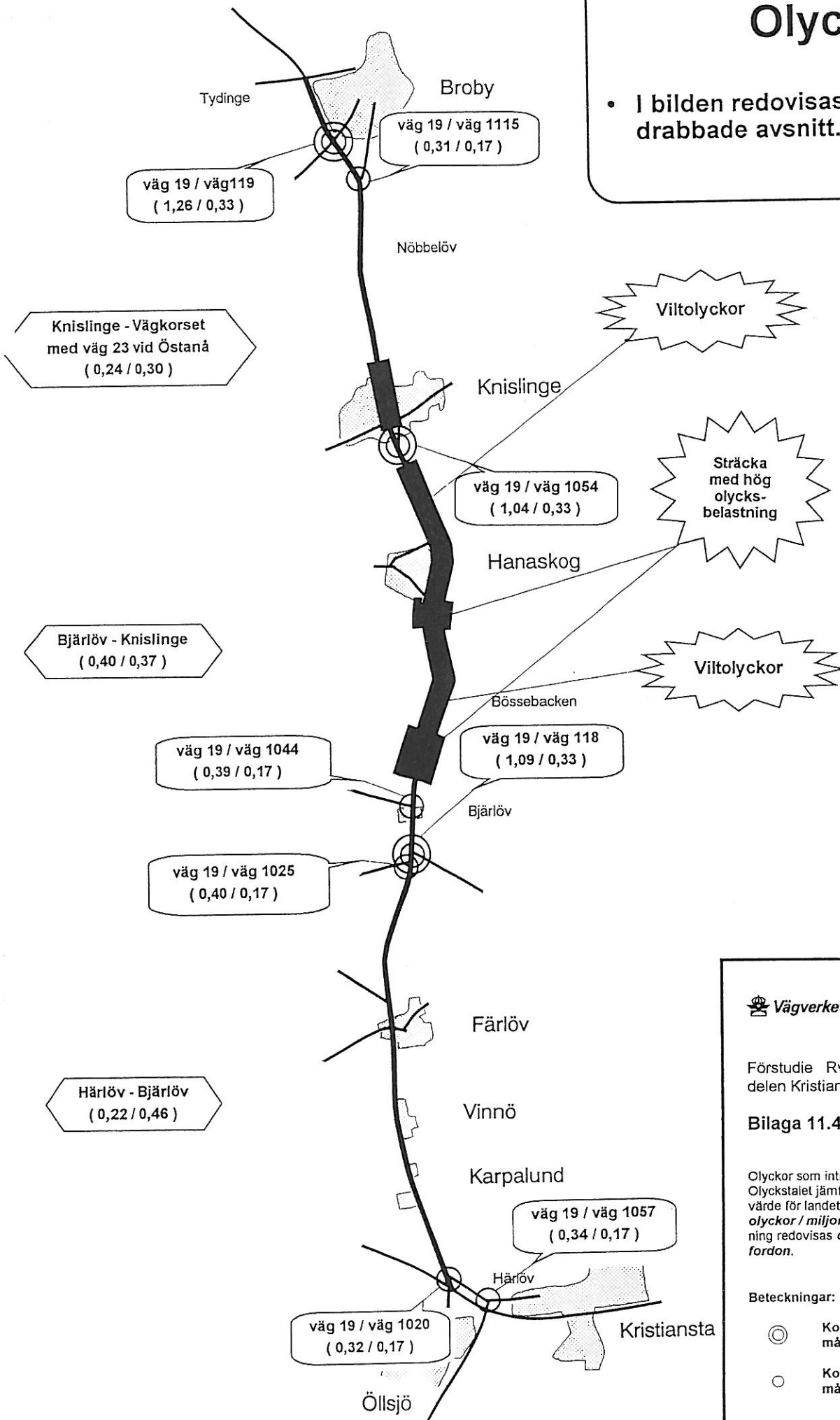


Olyckor

- I bilden redovisas olycksdrabbade avsnitt.



Vägverket

Förstudie Rv 19
delen Kristianstad - Broby

Bilaga 11.4 Olyckor

Olyckor som inträffat fr o m 1989 t o m 1992. Olyckstalet jämförs med ett bedömt genomsnittligt värde för landet. För vägsräckor redovisas värdet **olyckor / miljoner axelparskilometer**. För korsning redovisas **olyckor / miljoner inkommande fordon**.

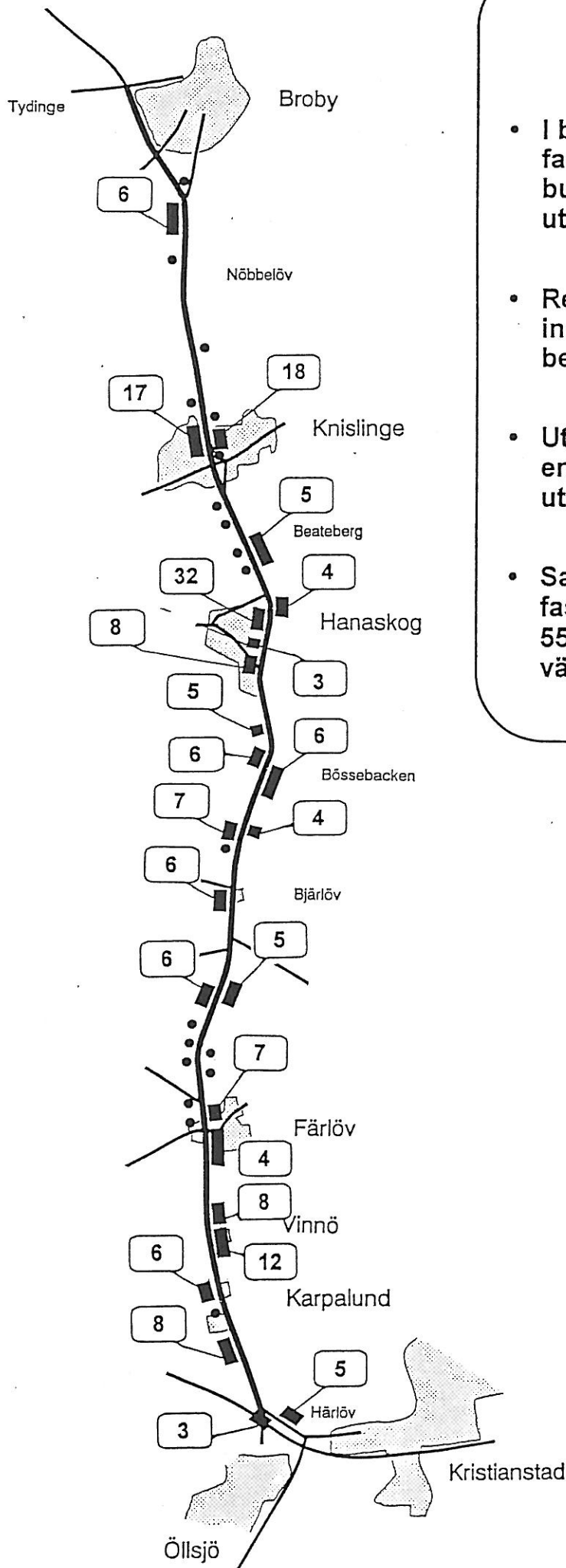
Beteckningar:

- Korsning med ca 3 gånger så många olyckor som normalt
- Korsning med ca 2 gånger så många olyckor som normalt

TYRÉN

Skala 1:80 000

Buller






- I bilden redovisas antalet fastigheter som utsätts för högre bullernivåer än 55 dBA räknat som utomhusvärden.
- Redovisade fastigheter ligger inom tätorter eller i sammanhållna bebyggelsegrupper längs vägen.
- Utöver dessa fastigheter finns enstaka fastigheter som också utsätts för mer än 55 dBA.
- Sammantaget beräknas 210 fastigheter vara utsatta för mer än 55dBA längs befintlig vägsträckning.

 Vägverket

Förstudie Rv 19
delen Kristianstad - Broby

Bilaga 11.5 Buller

Beteckningar:

-  32 antalet fastigheter utsatta för mer än 55 dBA (tillsammans 210 st)
-  enstaka fastighet
-  grupp av fastigheter

 TYRÉNS

Skala 1:80 000



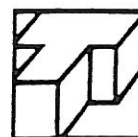
Vägverket

Region Skåne

Box 543

291 25 KRISTIANSTAD

Tel: 044-19 50 00 Faxnr: 044-19 51 95



TYRÉNS
INFRAKONSULT

Box 27, 291 21 Kristianstad
tel 044-10 68 00, fax 044-11 13 26

Beteckningar se norra delkartan

Landskapsvårdsobjekt L482, L669,
L668, L177, L497, L465 o L506.

Araslövssjön riksintresse för
naturvården nr NL 31a.

Hallabacken riksintresse för
naturvården omr. nr NL 30.

Araslövs farmer Riksintresse för
kulturmiljövården nr K 17.

Landskapsvårdsobjekt L446 o L635










Förstudie Rv 19
delen Kristianstad - Broby

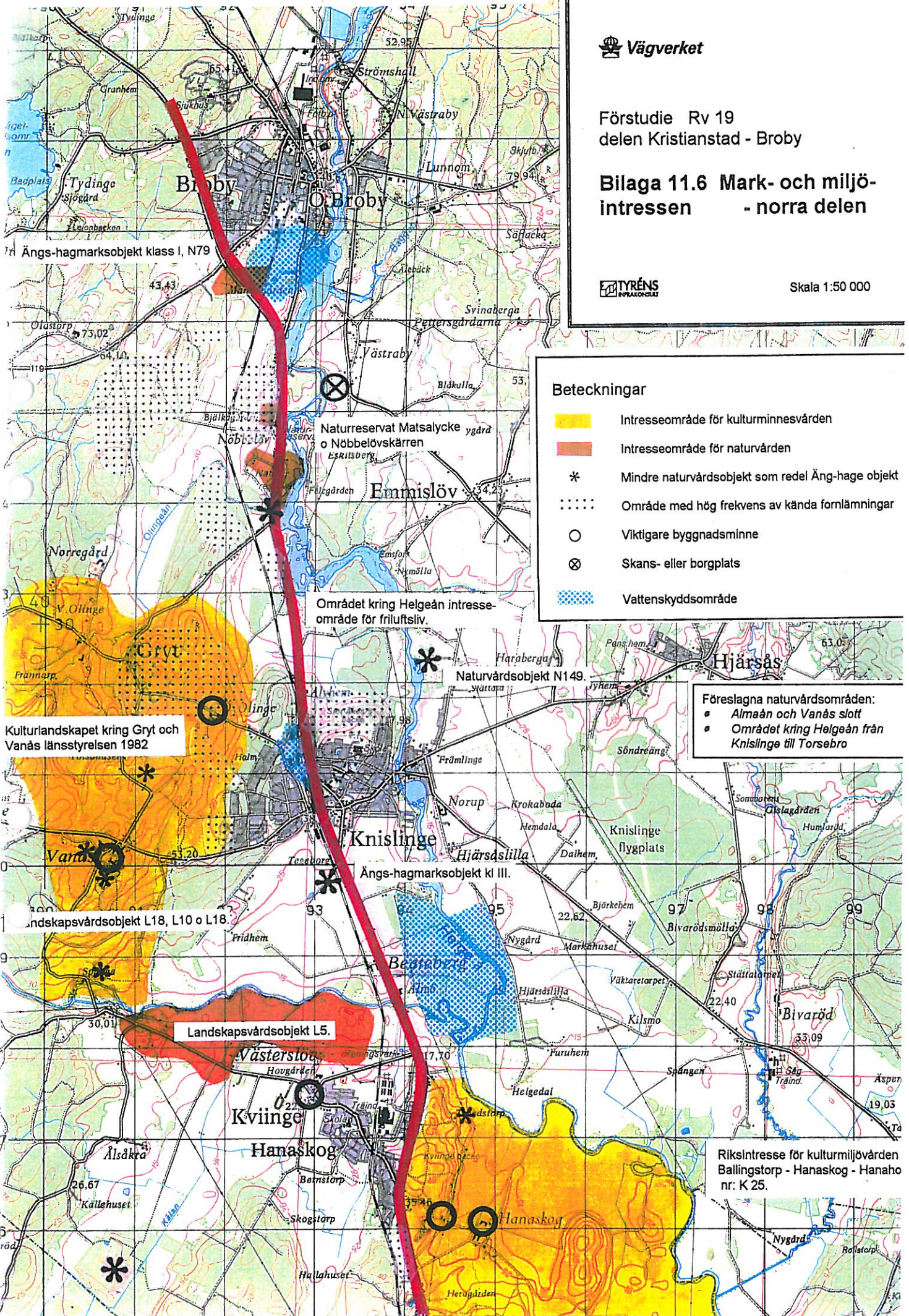
Bilaga 11.6 Mark- och miljö- intressen - norra delen



Skala 1:50 000

Beteckningar

-  Intresseområde för kulturminnesvården
-  Intresseområde för naturvården
-  Mindre naturvårdsobjekt som redel Äng-hage objekt
-  Område med hög frekvens av kända fornlämningar
-  Viktigare byggnadsminne
-  Skans- eller borgplats
-  Vattenskyddsområde



Naturreservat Matsalycke o Nöbbelövsjärren
ESRILSBERG

Området kring Helgeån intresse-
område för friluftsliv.

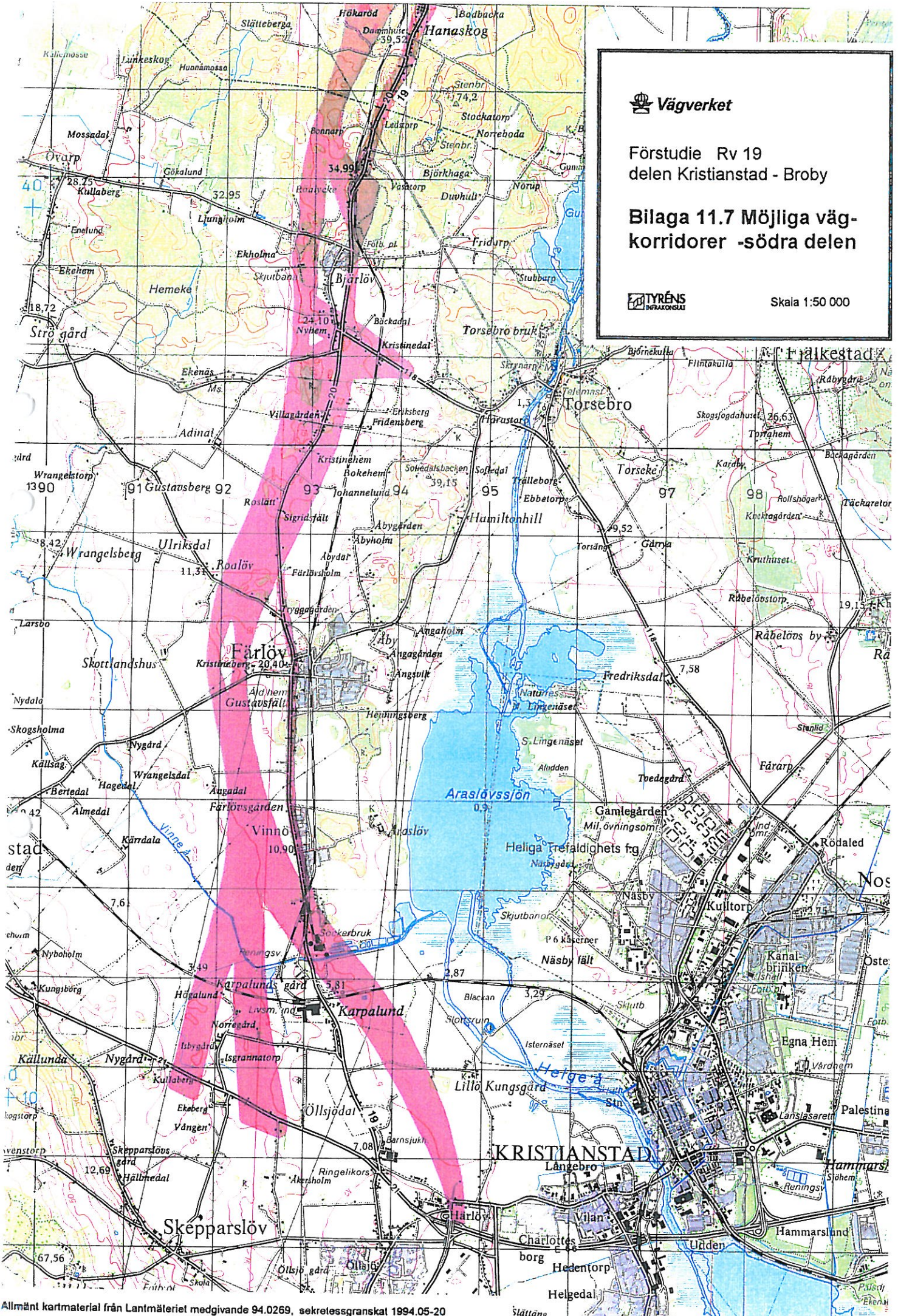
Naturvårdsobjekt N149.

Kulturlandskapet kring Gryt och
Vanås länsstyrelsen 1982

Föreslagna naturvårdsområden:
• Almaån och Vanås slott
• Området kring Helgeån från
Knislinge till Torsebros

Landskapsvårdsobjekt L5.

Riksintresse för kulturmiljövården
Ballingstorp - Hanaskog - Hanahöjden
nr: K 25.





Förstudie Rv 19
delen Kristianstad - Broby

Bilaga 11.7 Möjliga vägkorridorer -norra delen



Skala 1:50 000

