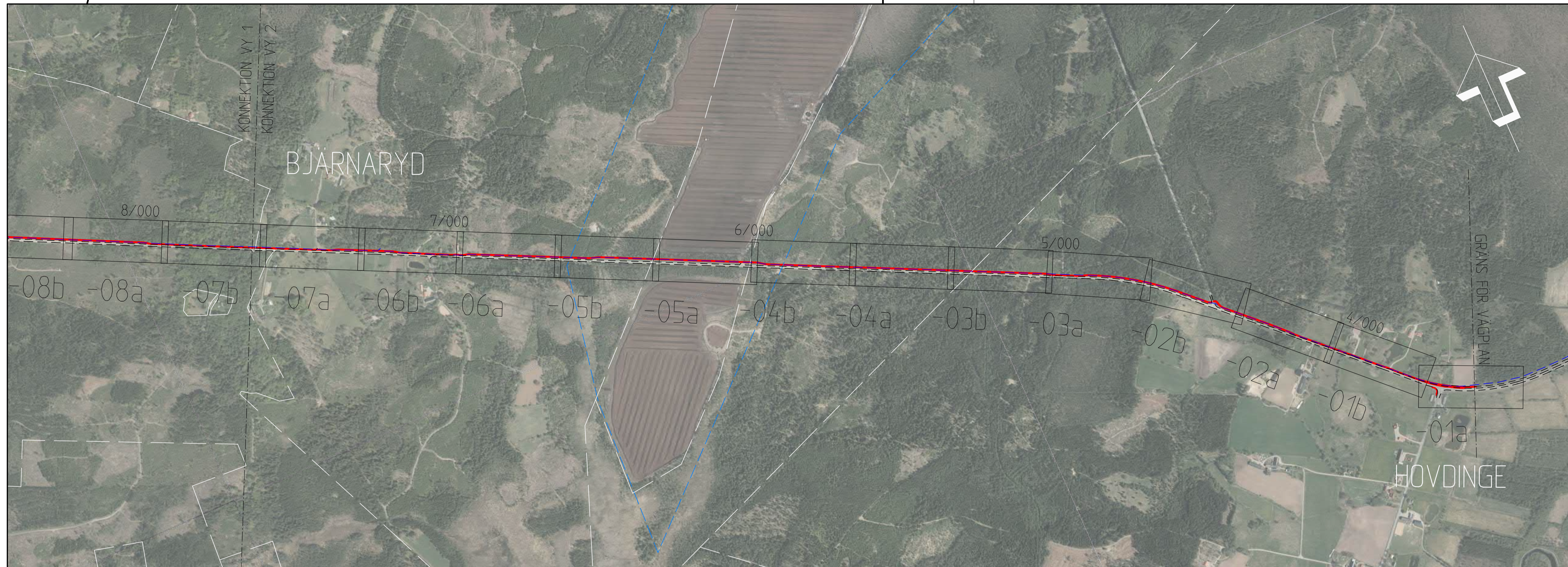
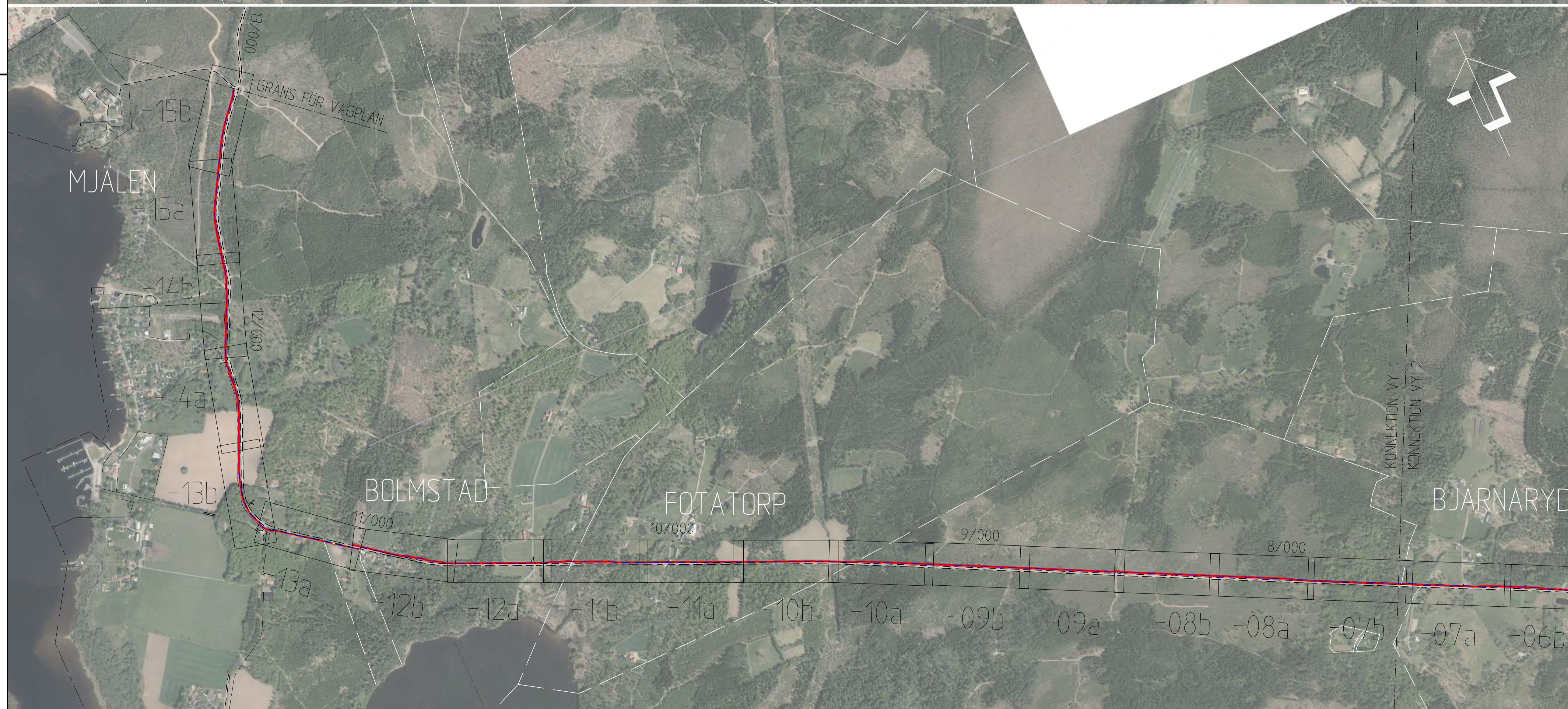


TECKENFÖRKLARING

- ==== VÄG 555
- TRAKTGRÄNS(VIT)
- - - DETALJPLANEGRÄNS
- - - TORVTAKT
- - - ÖVERFÖRINGSLEDNINGAR
- GC-VÄG



KOORDINATSYSTEM:  
SWEREF 99 13 30



TYP AV PLAN  
**VÄGPLAN**

GRANSKNINGSSTATUS / SYFTE

HANDLINGSTYP  
**FASTSTÄLLELSEHANDLING**

DATUM  
2021-01-29

OBJEKT  
**VÄG 555, GC-VÄG  
DELEN HOVDINGE-MJÄLEN**

DELOMRÅDE / BANDEL  
1 VÄG 555

ANLÄGGNINGSDIAGRAM  
00 GEMENSAMT

OBJEKTNUMMER / KM  
153761

BESTÄLLARE  
**TRAFIKVERKET**

SKAPAD AV  
**SEBERF**

GODKÄND AV  
**SEENIC**

RITNINGSTYP  
**ÖVERSIKTSPLAN**

TEKNIKKOMRÅDE / INNEHÅLL  
**VÄGUTFORMNING OCH TRAFIK**

BESKRIVNING  
KM 3/448-12/804

SKALA  
1:7500

FORMAT  
**A1**

FÖRVALTNINGSNUMMER

RITNINGSDATUM  
1 00 T 01 01

BLAD

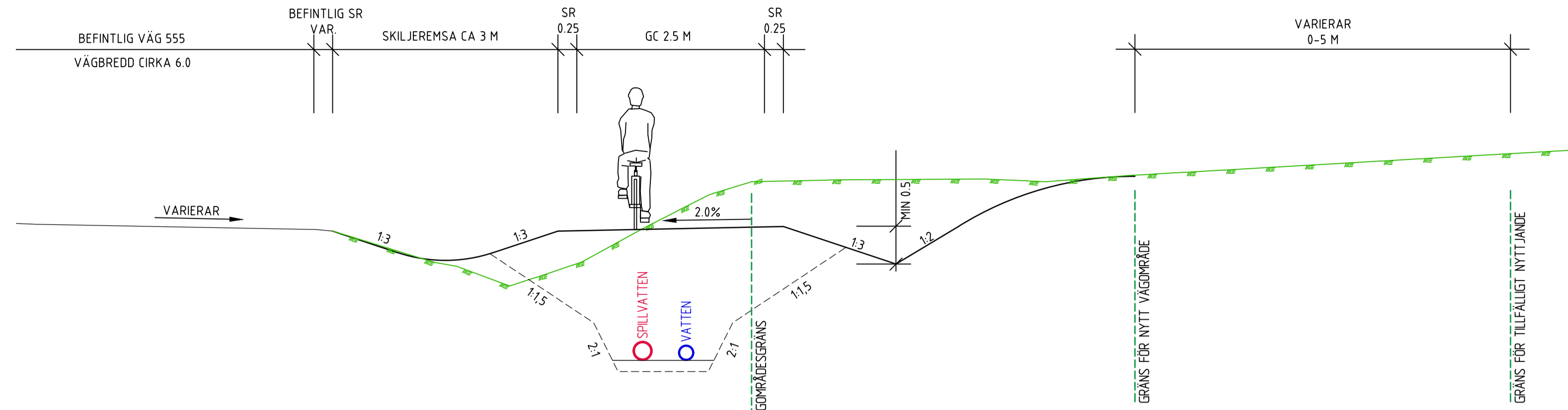
NÄSTA BLAD

BET

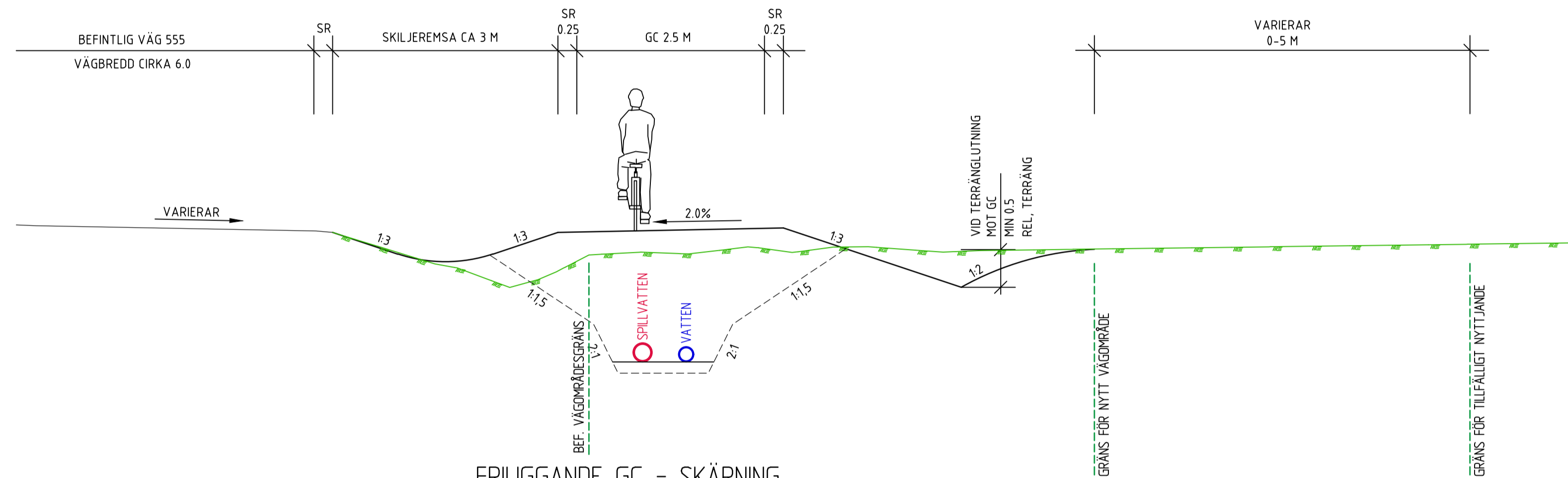
Proj. P:\555\356\02\_Heringsplaning\_Luftby\_V08\_VP\_Luftby - Sjan V.Gerrensberg\_Sb\_CAD\_L - VP\_Vägar\000000\000\00001.dwg Skapad av: Gerrensberg Per 2021-01-26 20:17

REF: MODELN\0000746  
2020-06-27 10:26  
MODELN\0000901  
2018-07-06 03:22  
MODELN\0000901  
2018-07-06 03:22  
MODELN\0000754  
2020-06-17 08:04  
MODELN\0000901  
2020-06-17 08:04  
MODELN\0000901  
2020-06-17 08:04  
MODELN\0000754  
2020-06-17 08:04  
MODELN\0000901  
2020-06-17 08:04  
MODELN\0000754  
2020-06-17 08:04

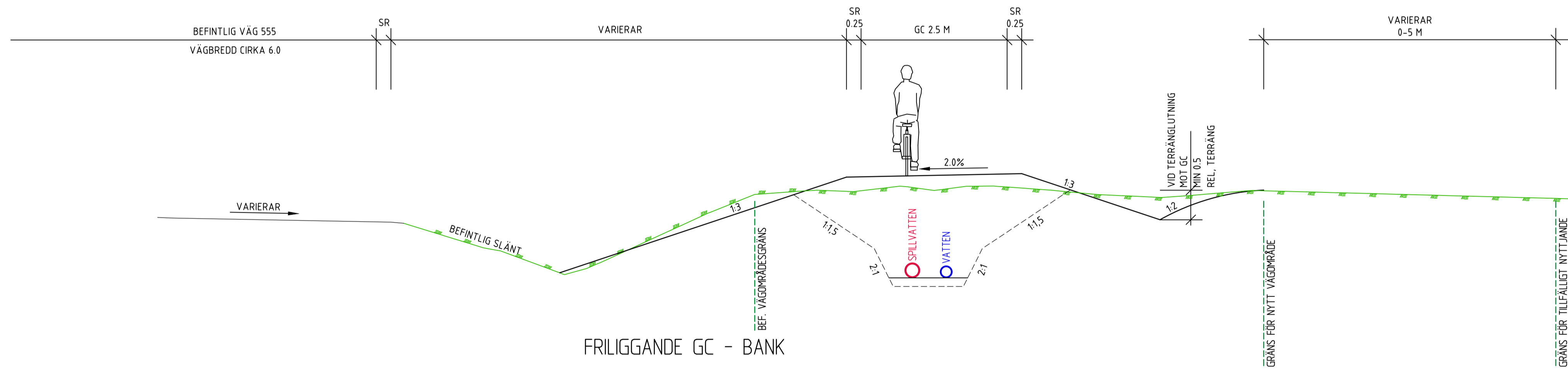
UTFÖRANDE MED SKILJEREMSA - SKÄRNING



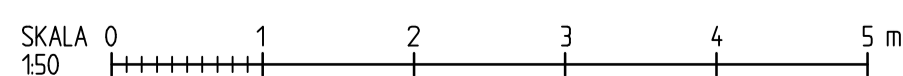
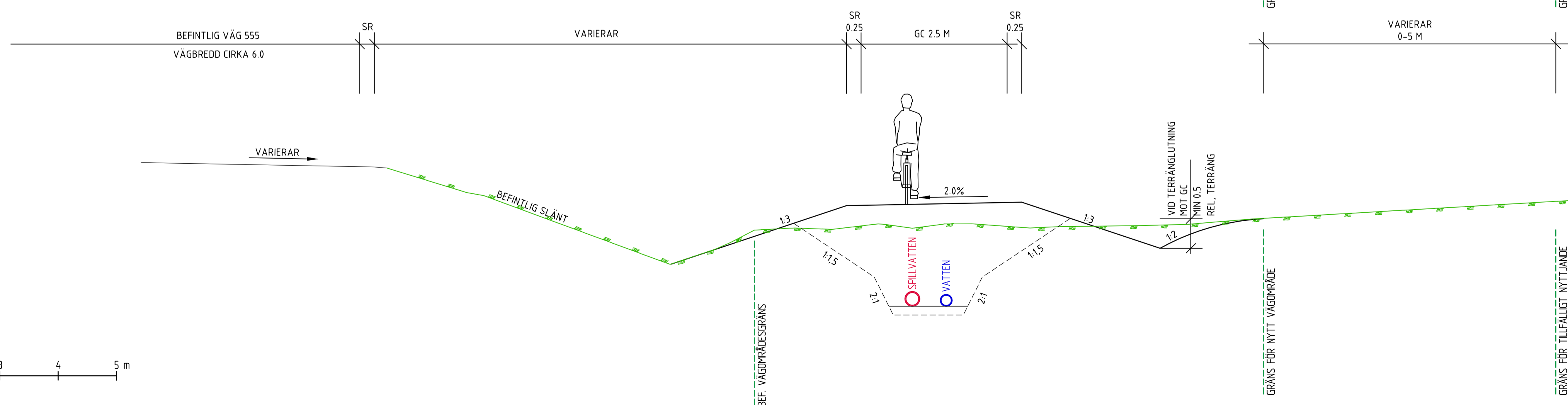
UTFÖRANDE MED SKILJEREMSA - BANK



FRILIGGANDE GC - SKÄRNING



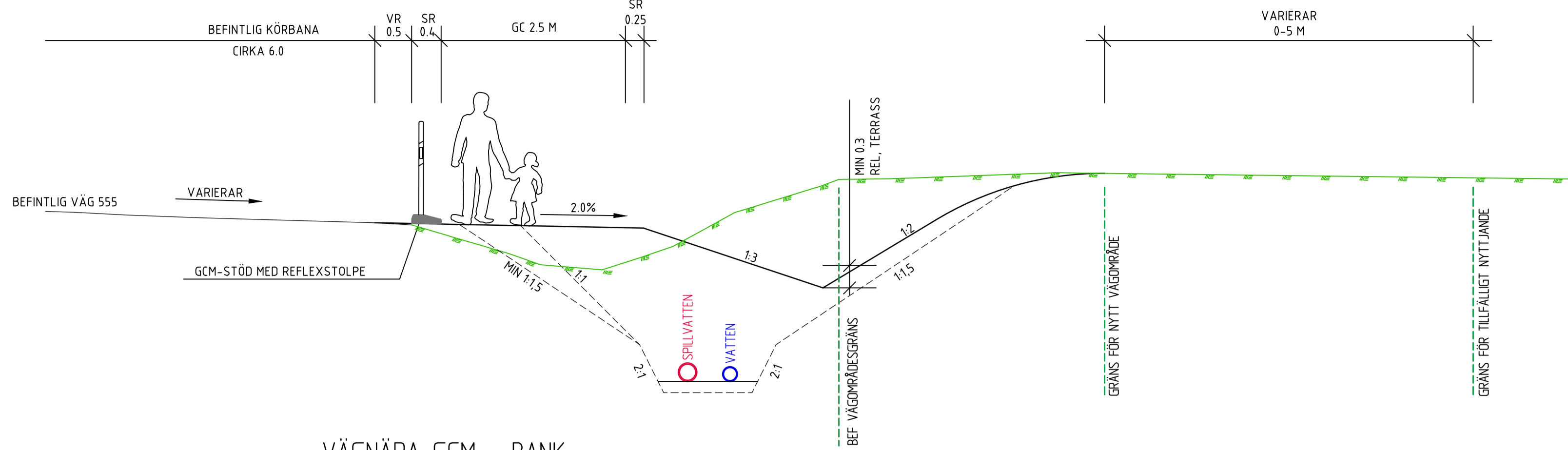
FRILIGGANDE GC - BANK



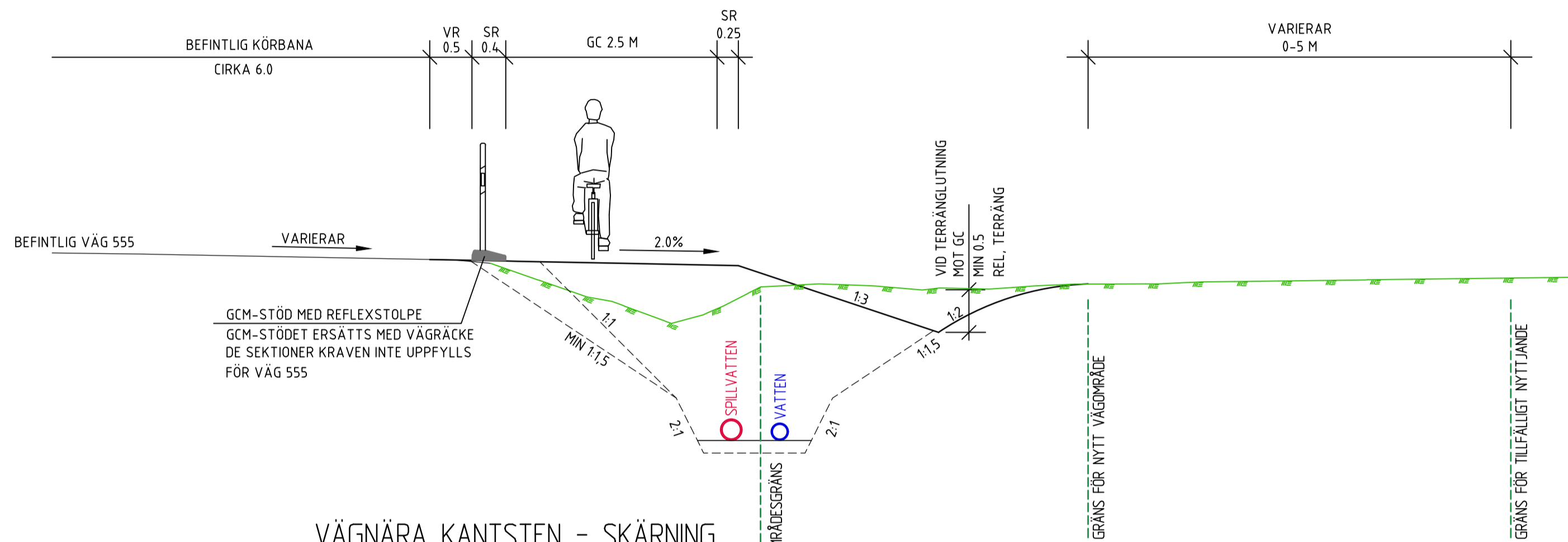
|                              |                     |                        |              |
|------------------------------|---------------------|------------------------|--------------|
| TYP AV PLAN                  |                     | <b>VÄGPLAN</b>         |              |
| GRANSKNINGSSTATUS / SYFTE    |                     |                        |              |
| HANDLINGSTYP                 |                     | FASTSTÄLLESEHANDLING   |              |
| DATUM                        | 2021-01-29          | LEVERANS / ÄNDRINGS-PM |              |
| OBJEKT                       |                     |                        |              |
| <b>VÄG 555, GC-VÄG</b>       |                     |                        |              |
| <b>DELEN HOVDINGE-MJÄLEN</b> |                     |                        |              |
| DELOMRÅDE / BANDEL           |                     |                        |              |
| 1 VÄG 555                    |                     |                        |              |
| ANLÄGGNINGSDDEL              |                     |                        |              |
| 32 NY GÅNG- OCH CYKELVÄG     |                     |                        |              |
| OBJEKTNUMMER / KM            | 153761              | KONSTRUKTIONNUMMER     |              |
| BESTÄLLARE                   | <b>TRAFIKVERKET</b> | LEVERANTÖR             | <b>SWECO</b> |
| SKAPAD AV                    | SERICM              | UPPDRAGSNUMMER         | 13002521     |
| GOCKÄND AV                   | SEENIC              | AVDELNING              |              |
| RITNINGSTYP                  |                     |                        |              |
| SEKTIONS-RITNING             |                     |                        |              |
| TEKNIKOMRÅDE / INNEHÅLL      |                     |                        |              |
| VÄGUTFORMNING OCH TRAFIK     |                     |                        |              |
| BESKRIVNING                  |                     |                        |              |
| TYPSEKTIONER                 |                     |                        |              |
| SKILJEREMSA, SKÄRNING/BANK   |                     |                        |              |
| FRILIGGANDE, SKÄRNING/BANK   |                     |                        |              |
| SKALA                        | 1:50                | FORMAT                 | A1           |
| RITNINGNUMMER                | 1 32 T 04 01        | FÖRVALTNINGSNUMMER     |              |
| BLAD                         |                     | NÄSTA BLAD             | BET          |

Ritning: P:\5555\153761\2021\01\29\13002521\13002521\_01.dwg  
 Skapad: 2021-01-29 10:26:21  
 Utgåva: 1

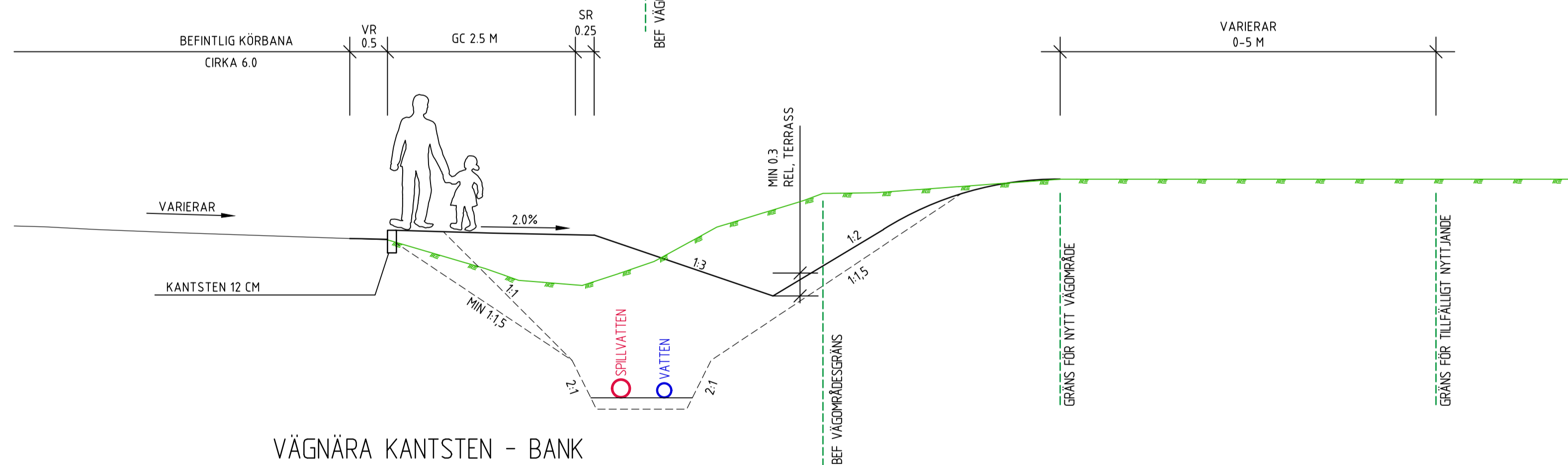
VÄGNÄRA GCM - SKÄRNING



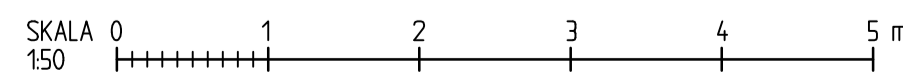
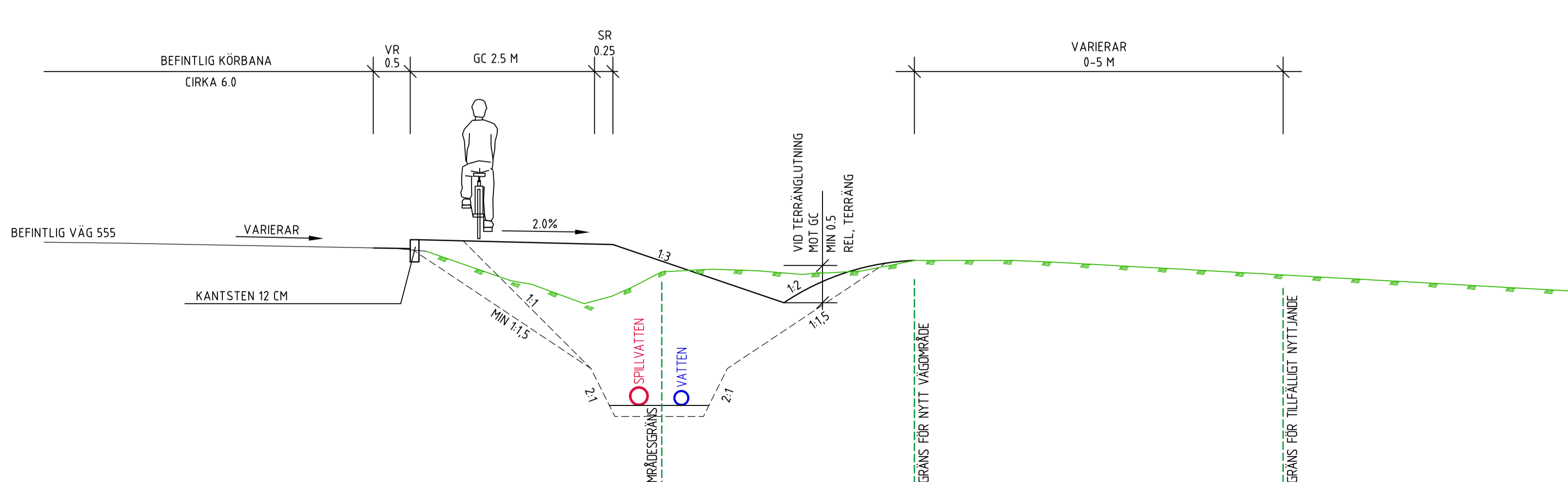
VÄGNÄRA GCM - BANK



VÄGNÄRA KANTSTEN - SKÄRNING



VÄGNÄRA KANTSTEN - BANK



TYP AV PLAN: **VÄGPLAN**

GRANSKNINGSSTATUS / SYFTE: FASTSTÄLLELSEHANDLING

HANDLINGSTYP: FASTSTÄLLELSEHANDLING

DATUM: 2021-01-29

LEVERANS / ÄNDRINGS-PM:

OBJEKT: VÄG 555, GC-VÄG

DELEN HOVDINGE-MJÄLEN

DELOMRÅDE / BANDEL: 1 VÄG 555

ANLÄGGNINGSDDEL: 32 NY GÅNG- OCH CYKELVÄG

OBJEKTNUMMER / KM: 153761

KONSTRUKTIONSNUMMER:

BESTÄLLARE: TRAFIKVERKET

LEVERANTÖR: SWECO

SKAPAD AV: SERICM

UPPDRAGSNUMMER: 13002521

GODKÄND AV: SEENIC

AVDELNING:

RITNINGSTYP: SEKTIONS-RITNING

TEKNIKOMRÅDE / INNEHÅLL: VÄGUTFORMNING OCH TRAFIK

BESKRIVNING: TYPSEKTIONER

VÄGNÄRA, GCM-STÖD SKÄRNING/BANK

VÄGNÄRA, KANTSTEN SKÄRNING/BANK

SKALA: 1:50

FORMAT: A1

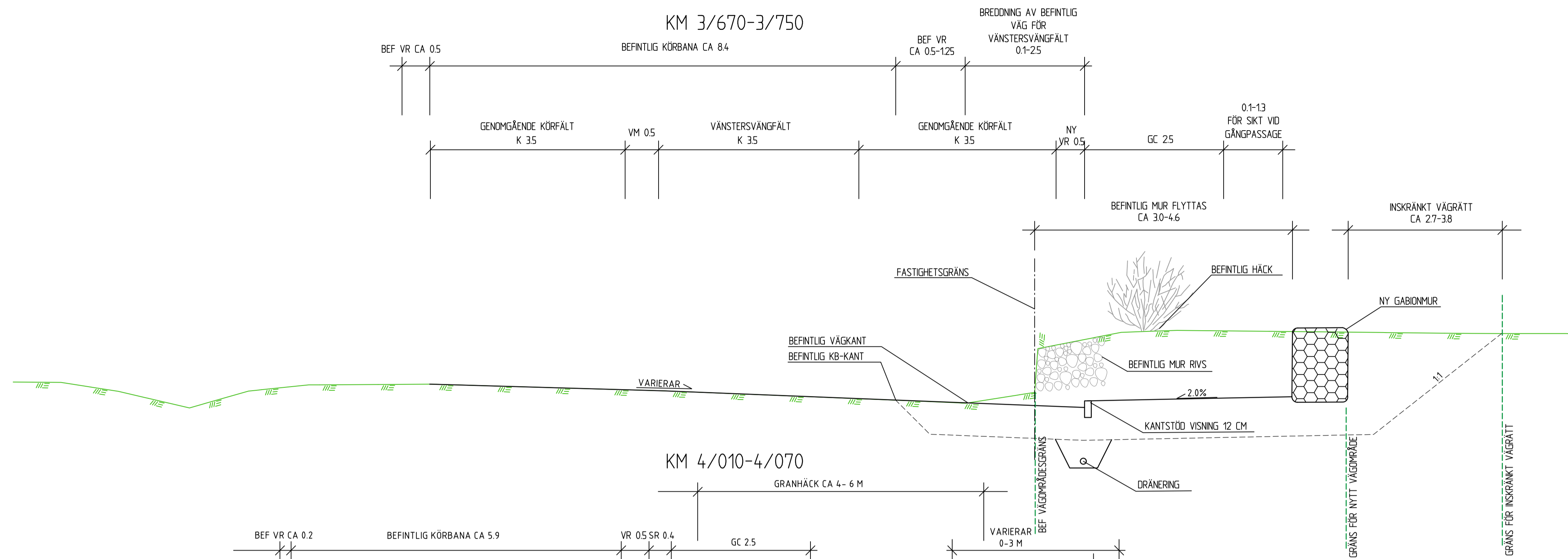
FÖRVALTNINGSNUMMER:

RITNINGSNUMMER: 1 32 T 04 02

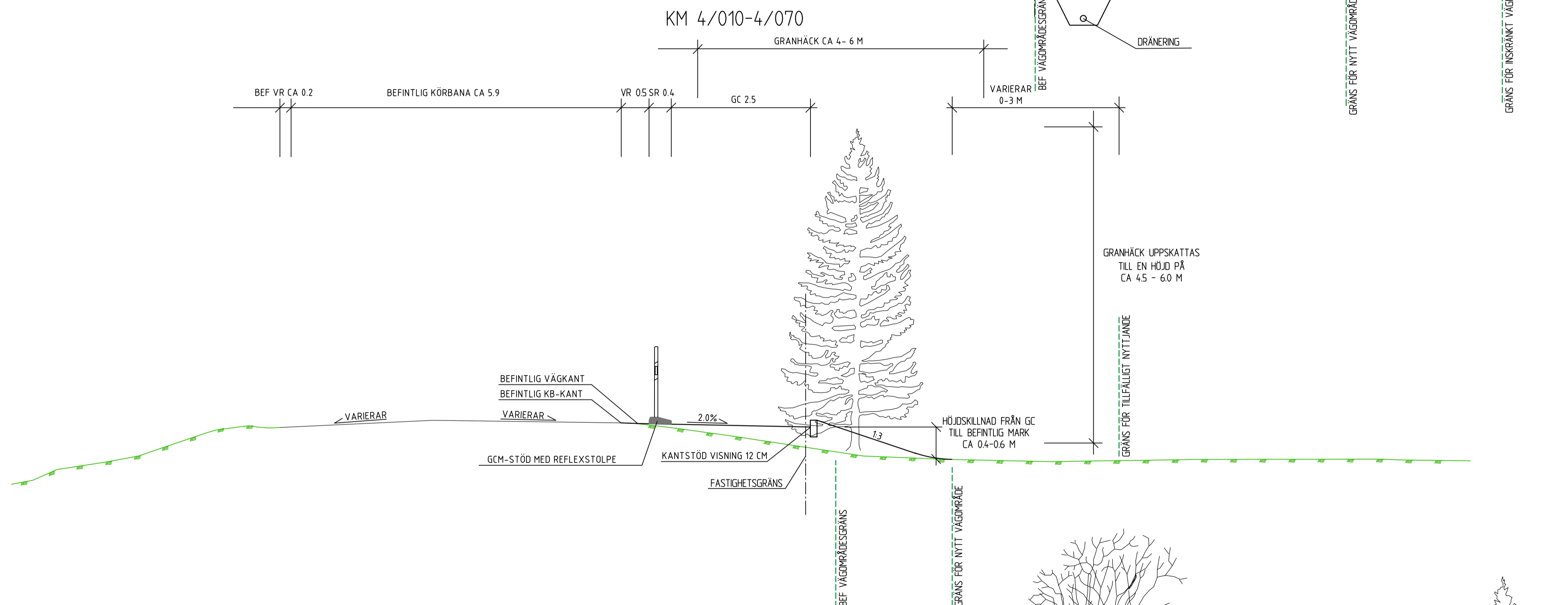
BLAD: NÄSTA BLAD: BET:

Ritning: P:\VEGA\13002521\Handlingsplaning\planbyggnad\13002521\_Vagnära\_Vegplan\_Vegutbildning\_Skärning\_Bank\_Cut\_U\_Vagnära\_Vegplan\_Vegutbildning\_Skärning\_Bank\_Cut\_U.dwg  
 Skapad av: Sericm  
 Godkänd av: Seenic  
 Datum: 2021-01-29 11:26:37  
 Uppdaterad av: Sericm  
 Datum: 2021-01-29 11:26:37

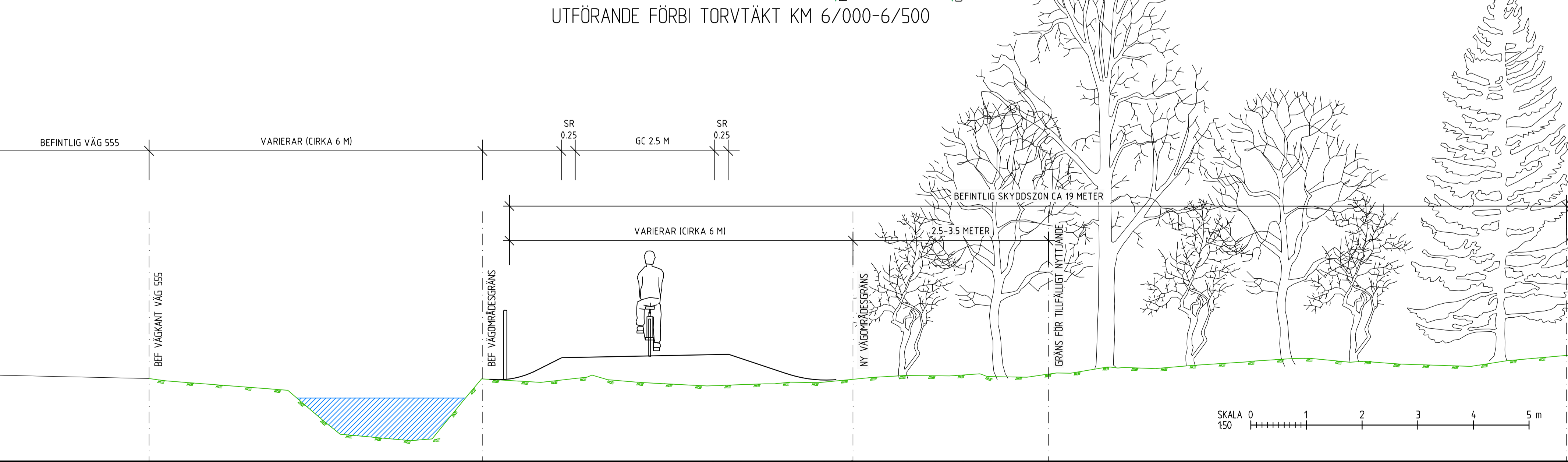
KM 3/670-3/750



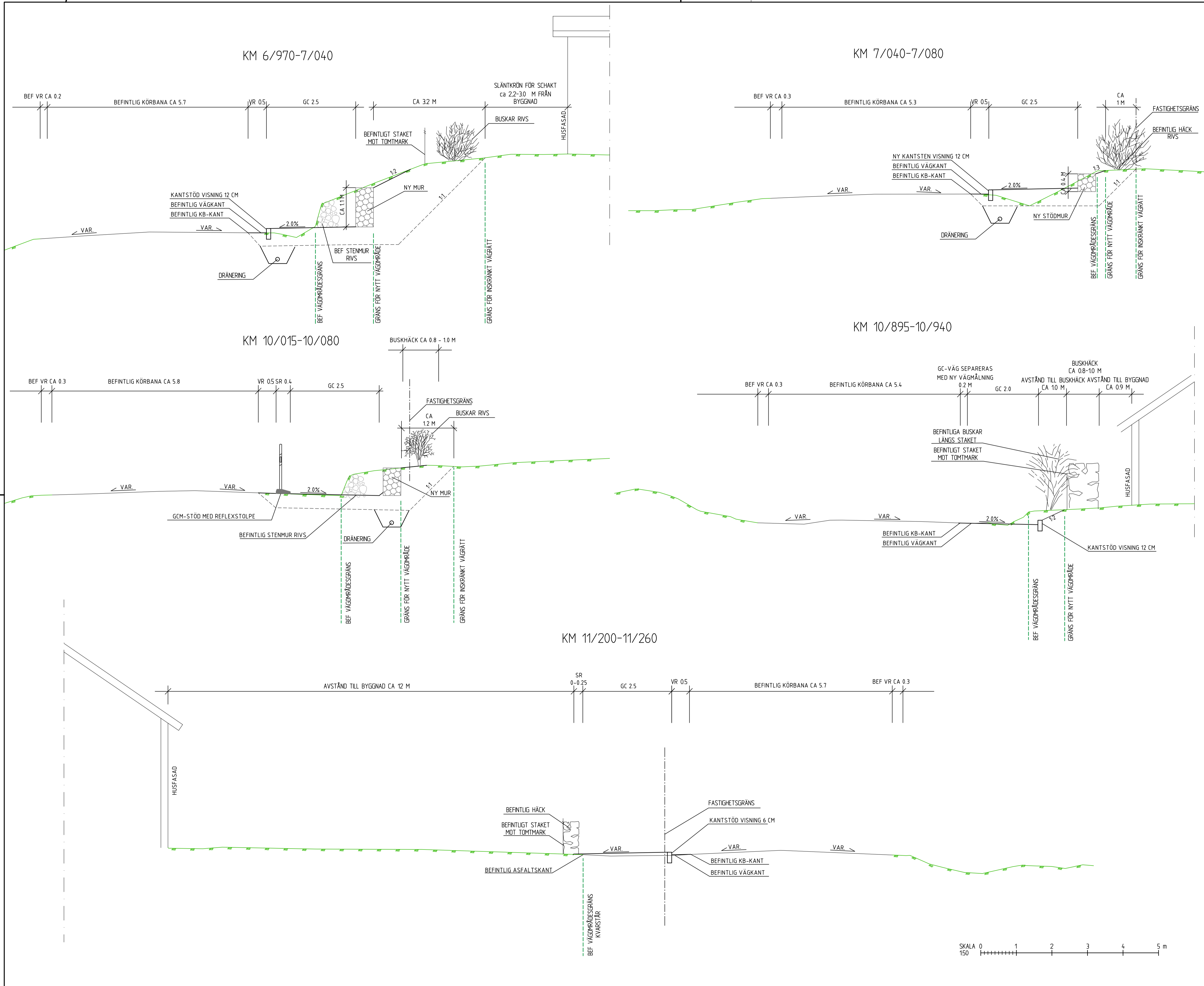
KM 4/010-4/070



UTFÖRANDE FÖRBI TORVTÄKT KM 6/000-6/500



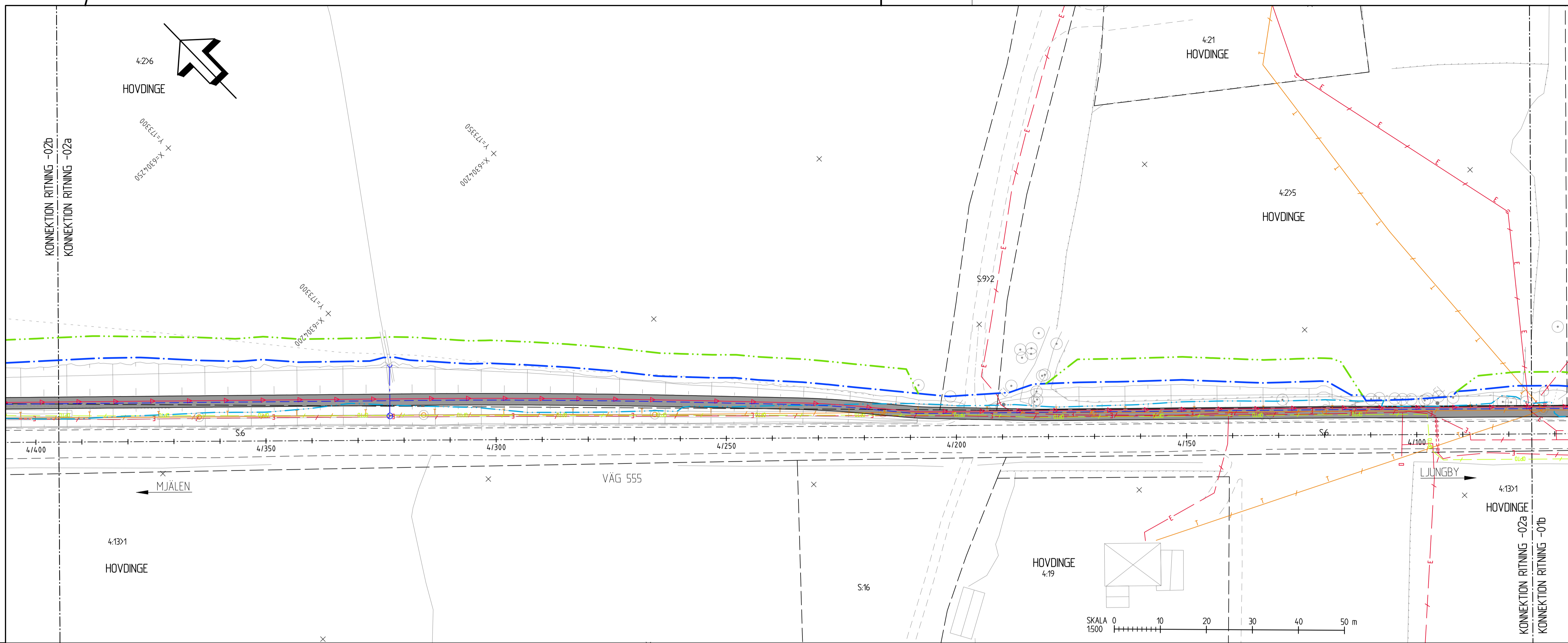
|                                |              |                        |
|--------------------------------|--------------|------------------------|
| TYP AV PLAN                    |              | <b>VÄGPLAN</b>         |
| GRANSKNINGSSTATUS / SYFTE      |              |                        |
| HANDLINGSTYP                   |              |                        |
| <b>FASTSTÄLLESEHANDLING</b>    |              |                        |
| DATUM                          | 2021-01-29   | LEVERANS / ÄNDRINGS-PM |
| OBJEKT                         |              |                        |
| <b>VÄG 555, GC-VÄG</b>         |              |                        |
| <b>DELEN HOVDINGE-MJÄLEN</b>   |              |                        |
| DELOMRÅDE / BANDEL             |              |                        |
| 1 VÄG 555                      |              |                        |
| ANLÄGGNINGSDEL                 |              |                        |
| 32 NY GÅNG- OCH CYKELVÄG       |              |                        |
| OBJEKTNUMMER / KM              | 153761       | KONSTRUKTIONNUMMER     |
| BESTÄLLARE                     | TRAFIKVERKET | LEVERANTÖR             |
|                                |              | <b>SWECO</b>           |
| SKAPAD AV                      | SERICM       | UPPRAGSNUMMER          |
|                                |              | 13002521               |
| GODKÄND AV                     | SEENIC       | AVDELNING              |
| RITNINGSTYP                    |              |                        |
| SEKTIONS-RITNING               |              |                        |
| TEKNIKOMRÅDE / INNEHÅLL        |              |                        |
| VÄGUTFORMNING OCH TRAFIK       |              |                        |
| BESKRIVNING                    |              |                        |
| KRITISKA SEKTIONER             |              |                        |
| KM 3/670-3/750, KM 4/010-4/070 |              |                        |
| FÖRBI TORVTÄKT KM 6/000-6/500  |              |                        |
| SKALA                          | 1:50         | FÖRVALTNINGSNUMMER     |
|                                |              | A1                     |
| RITNINGNUMMER                  | 1 32 T 04 03 | BLAD                   |
|                                |              | NÄSTA BLAD             |
|                                |              | BET                    |



|   |                     |                        |              |
|---|---------------------|------------------------|--------------|
| TYP AV PLAN   |                     | <b>VÄGPLAN</b>         |              |
| GRANSKNINGSSTATUS / SYFTE   |                     |                        |              |
| HANDLINGSTYP  |                     |                        |              |
| <b>FASTSTÄLLESEHANDLING</b>   |                     | KONSTRUKTIONSNUMMER    |              |
| DATUM   | 2021-01-29          | LEVERANS / ÄNDRINGS-PM |              |
| OBJEKT  |                     |                        |              |
| <b>VÄG 555, GC-VÄG<br/>DELEN HOVDINGE-MJÄLEN</b>  |                     |                        |              |
| DELOMRÅDE / BANDEL  |                     |                        |              |
| 1 VÄG 555   |                     |                        |              |
| ANLÄGGNINGSDDEL   |                     |                        |              |
| 32 NY GÅNG- OCH CYKELVÄG  |                     |                        |              |
| OBJEKTNUMMER / KM   | 153761              | LEVERANTÖR             |              |
| BESTÄLLARE  | <b>TRAFIKVERKET</b> | LEVERANTÖR             | <b>SWECO</b> |
| SKAPAD AV   | SERICM              | UPPRAGSNUMMER          | 13002521     |
| GODKÄND AV  | SEENIC              | AVDELNING              |              |
| RITNINGSTYP   |                     |                        |              |
| <b>SEKTIONS-RITNING</b>   |                     |                        |              |
| TEKNIKOMRÅDE / INNEHÅLL   |                     |                        |              |
| <b>VÄGUTFORMNING OCH TRAFIK</b>   |                     |                        |              |
| BESKRIVNING   |                     |                        |              |
| <b>KRITISKA SEKTIONER</b><br>KM 6/970-7/040, KM 7/040-7/080,<br>KM 10/015-10/080, KM 10/895-10/940,<br>KM 11/200-11/260 |                     |                        |              |
| SKALA   | 1:50                | FORMAT                 | A1           |
| RITNINGSNUMMER  | 1 32 T 04 04        | FÖRVALTNINGSNUMMER     |              |
|   |                     | BLAD                   | NÄSTA BLAD   |
|   |                     | BET                    |              |

Ritning: P:\2020\13002521\2021-01-29\13002521-132T0404.dwg  
 Skapad: 2021-01-29 08:37  
 Modellerad: 2021-01-29 08:37





**TECKENFÖRKLARING**

**GRÄNSER**

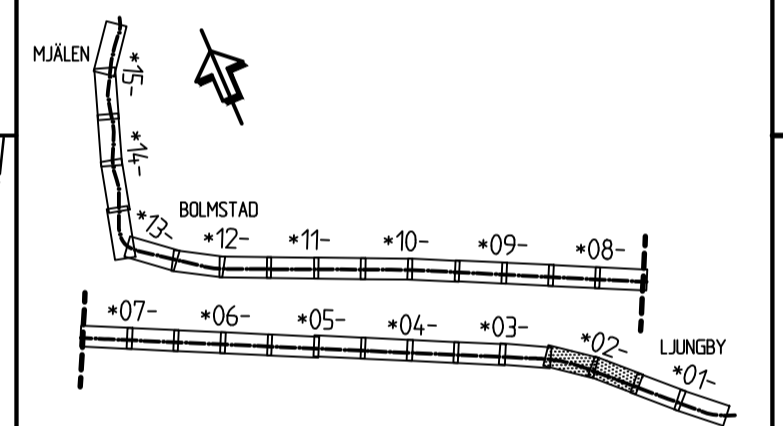
- GRÄNS FÖR VÄGOMRÅDE
- INSKRÄNKT VÄGRÄTT
- TILLFÄLLEGT NYTTJANDE
- TRAKTGRÄNS
- FASTIGHETSGRÄNS

**BEFINTLIGHETER**

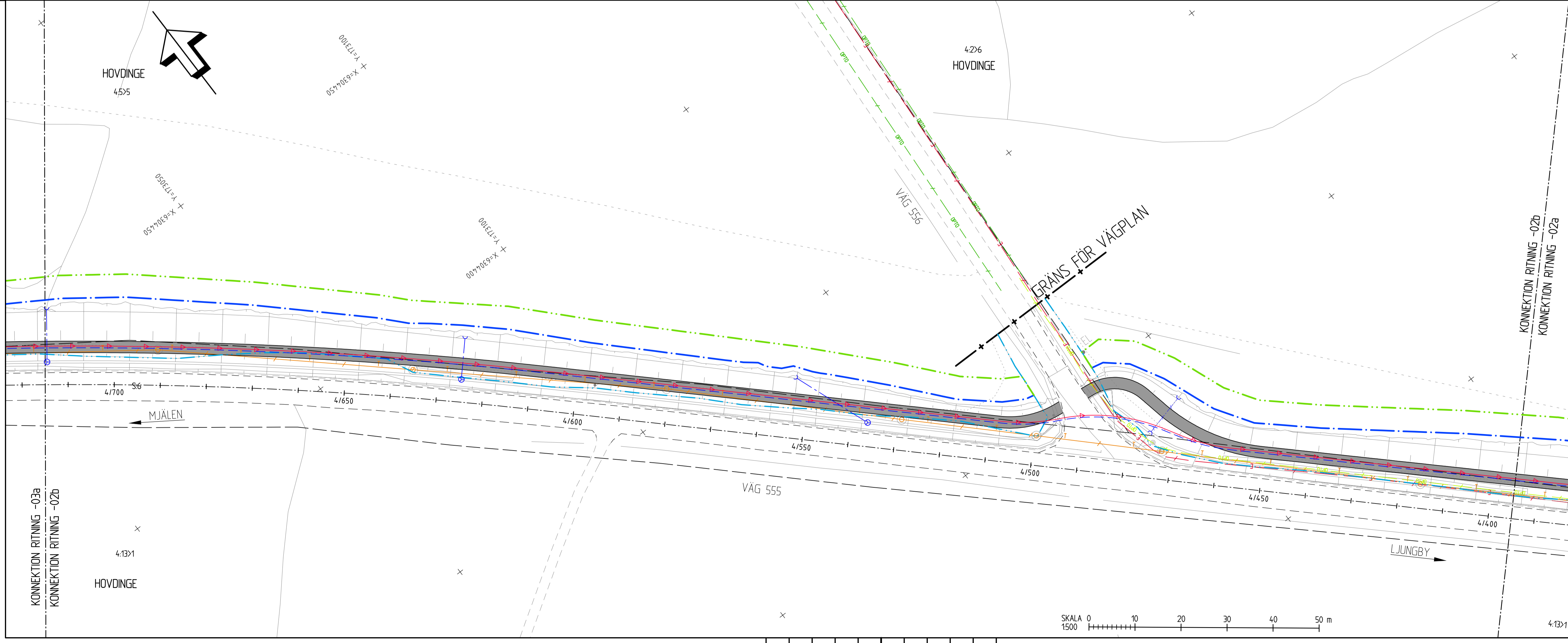
- BEFINTLIGT VÄGOMRÅDE
- ELKABEL I MARK
- ELLEDNING I LUFT
- SKYDDSRÖR
- TELELEDNING I MARK
- TELEKABEL I LUFT
- OPTIKABEL I MARK
- OPTIKABEL I LUFT
- DAGVATTENLEDNING
- SPILLVATTENLEDNING
- VATTENLEDNING
- BELYSNINGSTOLPE
- TRUMMA
- STOLPE, STOLPE INKL STAG
- SKÅP, KÖPLINGSPLINT

**NY ANLÄGGNING**

- GC-VÄG INKL SLÄNT
- OMBYGGD DEL VÄG 555
- VÄGTRUMMA
- DAGVATTENLEDNING MED KUPOLBRUNN
- VATTENLEDNING
- SPILLVATTENLEDNING
- SPILLVATTENLEDNINGSTRYPK



**KOORDINATSYSTEM**  
PLAN: SWEREF 99 13 30  
HÖJD: RH 2000



|                           |  |                       |            |
|---------------------------|--|-----------------------|------------|
| TYP AV PLAN               |  | <b>VÄGPLAN</b>        |            |
| GRANSKNINGSSTATUS / SYFTE |  | FASTSTÄLLELSEHANDLING |            |
| HANDLINGSTYP              | 2021-01-29   | LEVERANS / ÄNDRINGSPM |            |
| DATUM                     | 2021-01-29   | LEVERANS / ÄNDRINGSPM |            |
| OBJEKT                    | VÄG 555, GC-VÄG DELEN HOVDINGE-MJÄLEN                    |                       |            |
| DELOMRÅDE / BANDEL        | 1 VÄG 555  |                       |            |
| ANLÄGGNINGSDEL            | 01 VÄG 555   |                       |            |
| OBJEKTNUMMER / KM         | 153761   |                       |            |
| KONSTRUKTIONNUMMER        | 13002521   |                       |            |
| BESTÄLLARE                | SERICM   |                       |            |
| LEVERANTÖR                | SWECO  |                       |            |
| LUPPRAGSNUMMER            | 13002521   |                       |            |
| GODKÄND AV                | SEENIC   |                       |            |
| RITNINGSTYP               | SAMORDNINGSRITNING                                       |                       |            |
| TEKNOMRÅDE / INNEHÅLL     | VÄGUTFORMNING OCH TRAFIK                                 |                       |            |
| BESKRIVNING               | BEFINTLIGA LEDNINGAR<br>KM 4/075-4/395<br>KM 4/395-4/715 |                       |            |
| SKALA                     | 1:500  | FORMAT                | A1         |
| RITNINGNUMMER             | 1 01 C 94 02   | FÖRVALTNINGSNUMMER    |            |
|                           |  | BLAD                  | NÄSTA BLAD |
|                           |  | BET                   |            |

|                     |                  |
|---------------------|------------------|
| 2019-04-04 09:13:35 | MJÄLLI, VIKTORIA |
| 2019-04-04 09:13:35 | MJÄLLI, VIKTORIA |
| 2019-04-04 09:13:35 | MJÄLLI, VIKTORIA |
| 2019-04-04 09:13:35 | MJÄLLI, VIKTORIA |
| 2019-04-04 09:13:35 | MJÄLLI, VIKTORIA |
| 2019-04-04 09:13:35 | MJÄLLI, VIKTORIA |
| 2019-04-04 09:13:35 | MJÄLLI, VIKTORIA |
| 2019-04-04 09:13:35 | MJÄLLI, VIKTORIA |
| 2019-04-04 09:13:35 | MJÄLLI, VIKTORIA |
| 2019-04-04 09:13:35 | MJÄLLI, VIKTORIA |
| 2019-04-04 09:13:35 | MJÄLLI, VIKTORIA |

Filnamn: P:\2025\13002521\Beveringsplan\Beveringsplan\_Väg\_555\_Vägplan\_Vägarb\Beveringsplan\_Väg\_555\_Vägplan\_Vägarb\_Sweco.ppt - Självskapad - Skapad av: [namn], Levtid: 14 dagar, 14 timmar, 14 minuter, 14 sekunder, Per: 2021-01-27 07:33



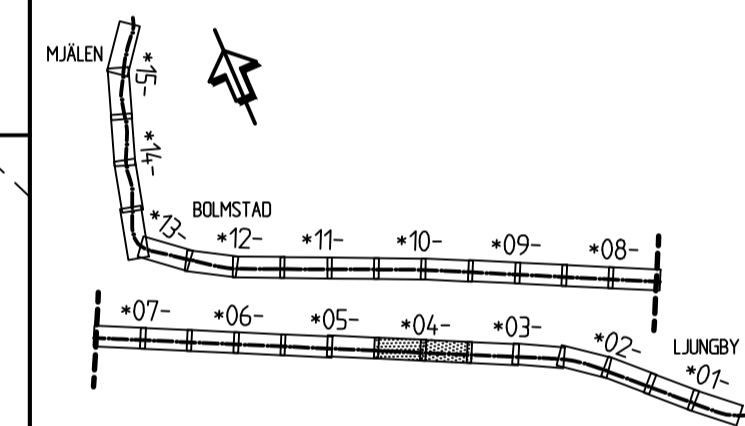


### TECKENFÖRKLARING

- GRÄNSER**
- GRÄNS FÖR VÄGOMRÅDE
  - INSKRÄNKT VÄGRÄTT
  - TILLFÄLLIGT NYTT JÄNDE
  - TRAKTGRÄNS
  - FASTIGHETSGRÄNS

- BEFINTLIGHETER**
- BEFINTLIGT VÄGOMRÅDE
  - ELKABEL I MARK
  - ELLEDNING I LUFT
  - SKYDDSRÖR
  - TELELEDNING I LUFT
  - TELEKABEL I MARK
  - OPTIKABEL I MARK
  - DAGVATTENLEDNING
  - SPILLVATTENLEDNING
  - VATTENLEDNING
  - BELYSNINGSSTOLPE
  - TRUMMA
  - STOLPE, STOLPE INKL STAG
  - SKÅP, KOPPLINGSPUNT

- NY ANLÄGGNING**
- GC-VÄG INKL SLÄNT
  - OMBYGGD DEL VÄG 555
  - VÄGTRUMMA
  - DAGVATTENLEDNING MED KUPOLBRUNN
  - VATTENLEDNING
  - SPILLVATTENLEDNING
  - SPILLVATTENLEDNINGSTRYCK



KOORDINATSYSTEM  
PLAN: SWEREF 99 13 30  
HÖJD: RH 2000

## TYP AV PLAN VÄGPLAN

GRANSKNINGSSTATUS / SYFTE  
HANDLINGSTYP  
**FASTSTÄLLELSEHANDLING**

DATUM 2021-01-29  
OBJEKT  
**VÄG 555, GC-VÄG  
DELEN HOVDINGE-MJÄLEN**

DELOMRÅDE / BANDEL  
1 VÄG 555

ANLÄGGNINGSDIAGRAM  
OBJEKTNUMMER / KM  
153761

BESTÄLLARE  
**TRAFIKVERKET**

LEVERANTÖR  
**SWECO**

SKAPAD AV  
**SERICM**

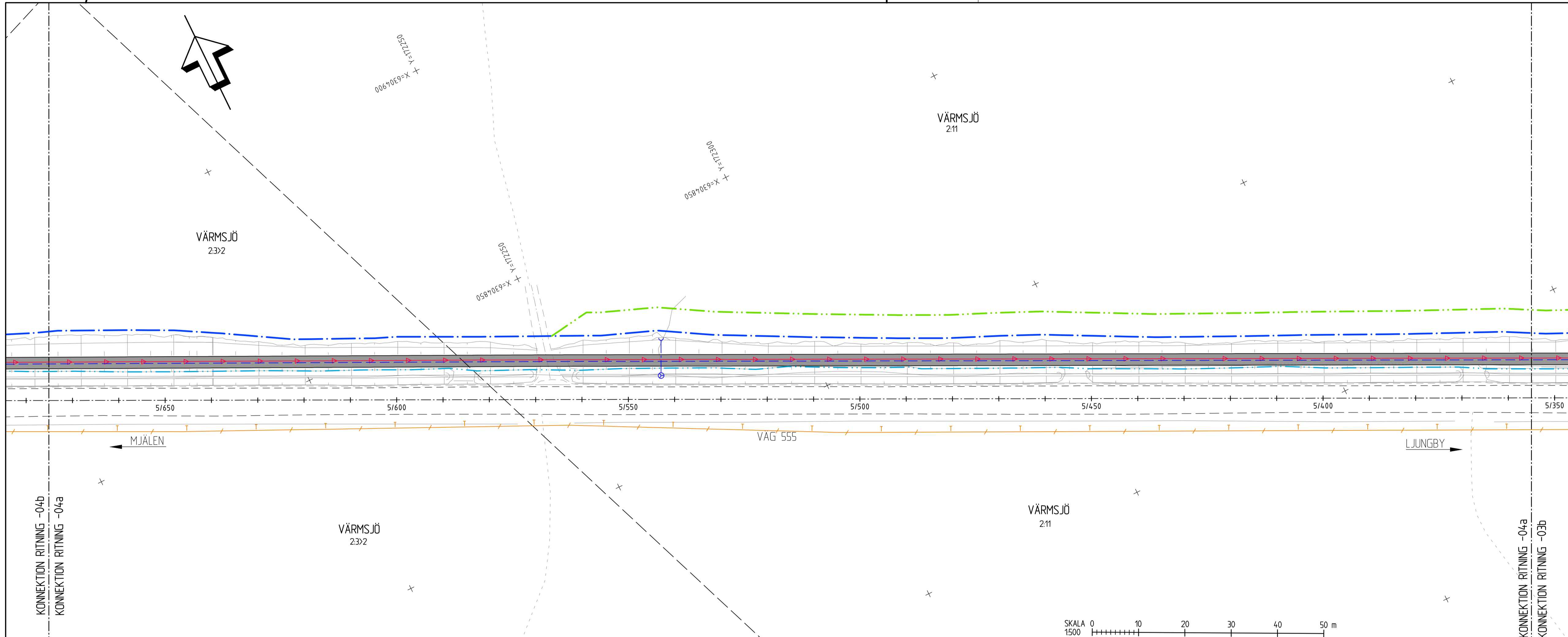
GODKÄND AV  
**SEENIC**

RITNINGSTYP  
**SAMORDNINGSRITNING**  
TEKNIKOMRÅDE / INNEHÅLL  
**VÄGUTFORMNING OCH TRAFIK**  
BESKRIVNING  
BEFINTLIGA LEDNINGAR  
KM 5/355-5/675  
KM 5/675-5/995

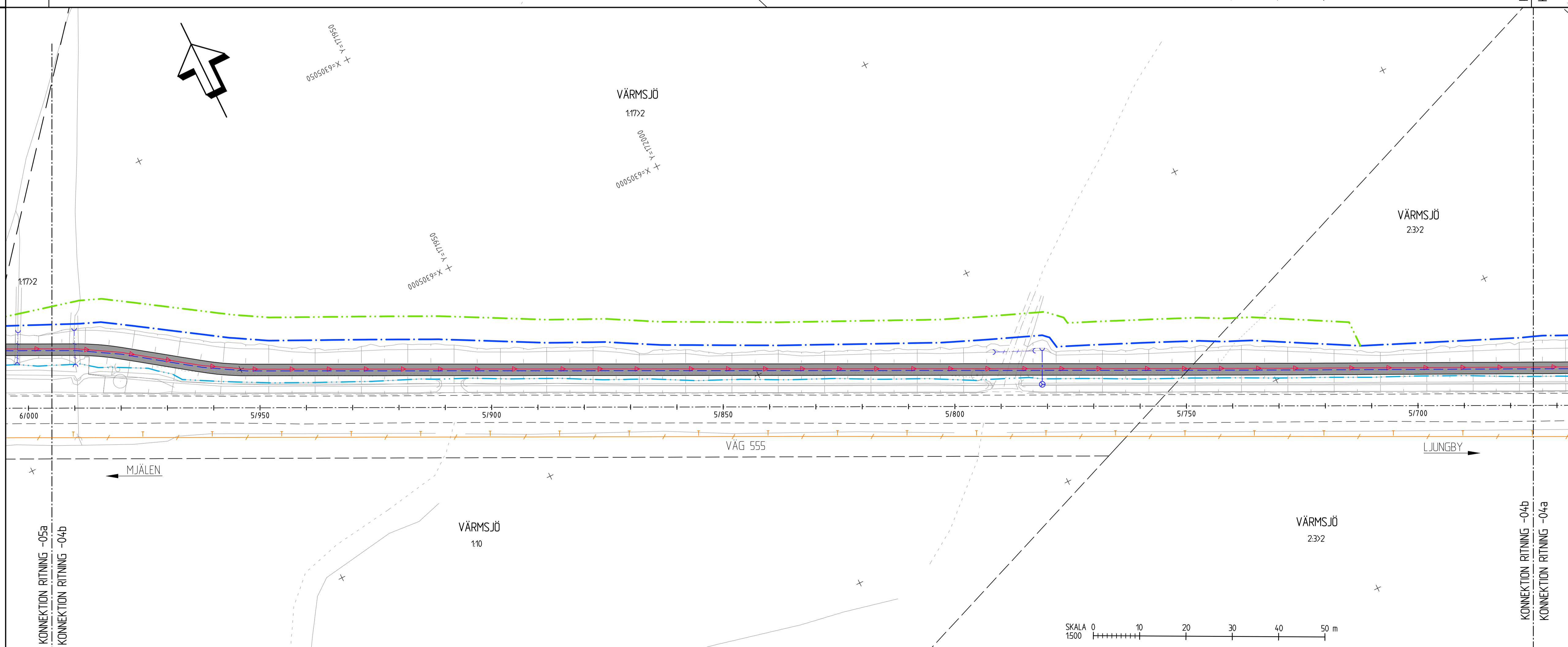
SKALA  
**1:500**

FORMAT  
**A1**

FÖRVALTNINGSNUMMER  
BLAD  
NÄSTA BLAD  
BET



SKALA 0 10 20 30 40 50 m



SKALA 0 10 20 30 40 50 m

REVISORER  
2020-08-19 11:30 MARELL, NIKOLOSINI  
2020-08-19 11:30 MARELL, NIKOLOSINI  
2020-08-19 11:30 MARELL, NIKOLOSINI  
2020-08-19 11:30 MARELL, NIKOLOSINI  
2020-08-19 11:30 MARELL, NIKOLOSINI  
2020-08-19 11:30 MARELL, NIKOLOSINI  
2020-08-19 11:30 MARELL, NIKOLOSINI  
2020-08-19 11:30 MARELL, NIKOLOSINI  
2020-08-19 11:30 MARELL, NIKOLOSINI  
2020-08-19 11:30 MARELL, NIKOLOSINI  
2020-08-19 11:30 MARELL, NIKOLOSINI

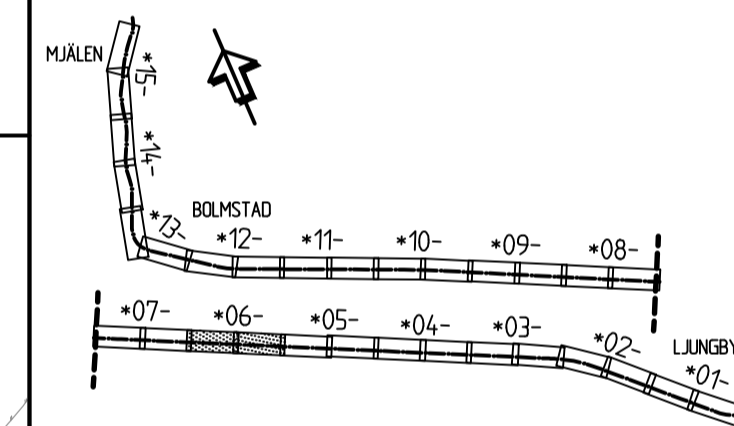


# TECKENFÖRKLARING

- GRÄNSER**
- GRÄNS FÖR VÄGOMRÅDE
  - INSKRÄNKT VÄGRÄTT
  - TILLFÄLLIGT NYTTJANDE
  - TRAKTGRÄNS
  - FASTIGHETSGRÄNS

- BEFINTLIGHETER**
- BEFINTLIGT VÄGOMRÅDE
  - ELKABEL I MARK
  - ELLEDNING I LUFT
  - SKYDDSRÖR
  - TELELEDNING I LUFT
  - TELEKABEL I MARK
  - OPTIKABEL I MARK
  - DAGVATTENLEDNING
  - SPILLVATTENLEDNING
  - VATTENLEDNING
  - BELYSNINGSSTOLPE
  - TRUMMA
  - STOLPE, STOLPE INKL STAG
  - SKÅP, KOPPLINGSPLINT

- NY ANLÄGGNING**
- GC-VÄG INKL SLÄNT
  - OMBYGGD DEL VÄG 555
  - VÄGTRUMMA
  - DAGVATTENLEDNING MED KUPOLBRUNN
  - VATTENLEDNING
  - SPILLVATTENLEDNING
  - SPILLVATTENLEDNINGSTRYCK



KOORDINATSYSTEM  
PLAN: SWEREF 99 13 30  
HÖJD: RH 2000

## TYP AV PLAN

# VÄGPLAN

GRANSKNINGSSTATUS / SYFTE

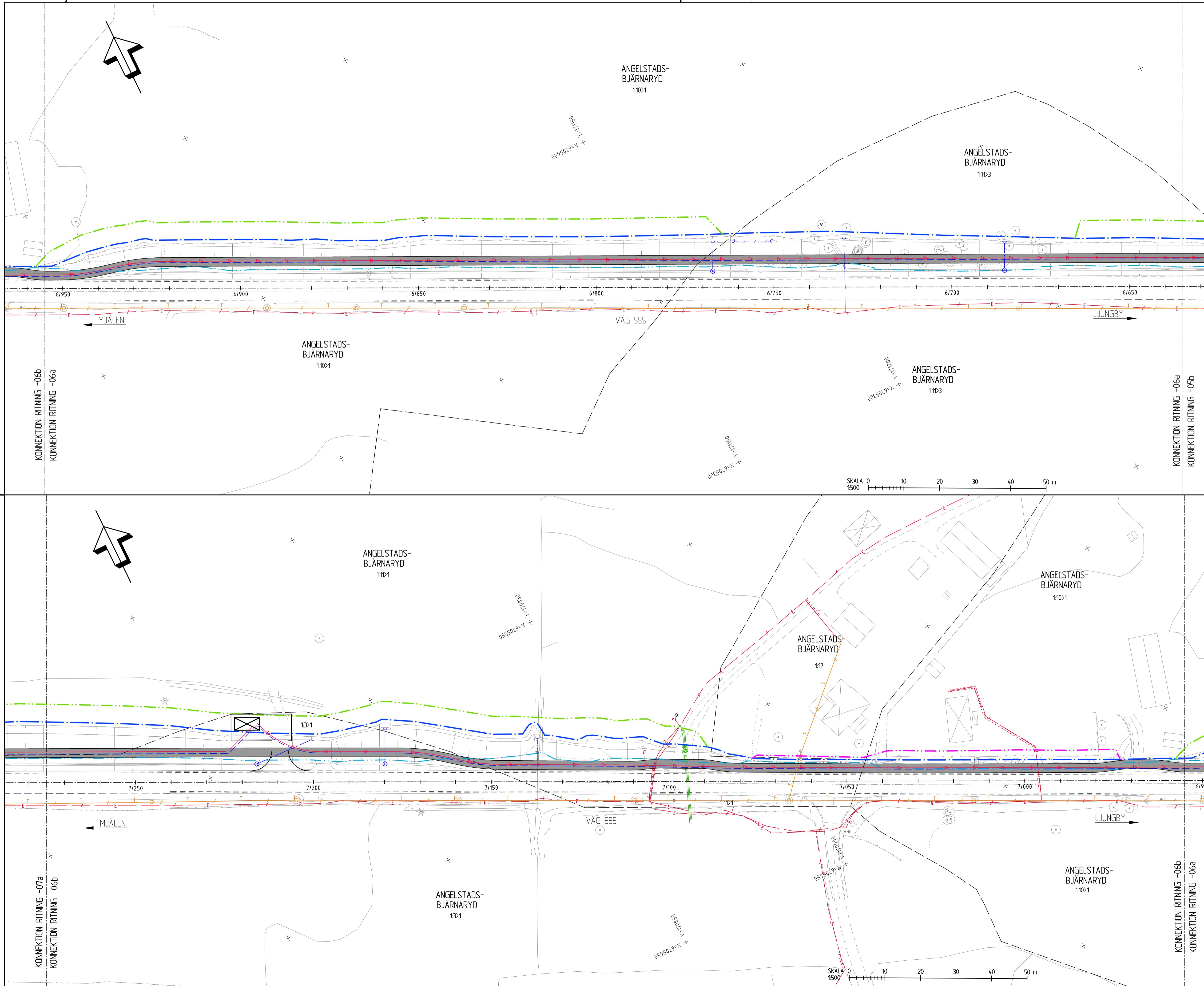
### FASTSTÄLLELSEHANDLING

HANDLINGSTYP: FASTSTÄLLELSEHANDLING  
 DATUM: 2021-01-29  
 OBJEKT: VÄG 555, GC-VÄG DELEN HOVDINGE-MJÄLEN

DELMÅRÅDE / BANDEL: 1 VÄG 555  
 ANLÄGGNINGSDIAGRAM: 01 VÄG 555  
 OBJEKTNUMMER / KM: 153761  
 KONSTRUKTIONSNUMMER: 13002521

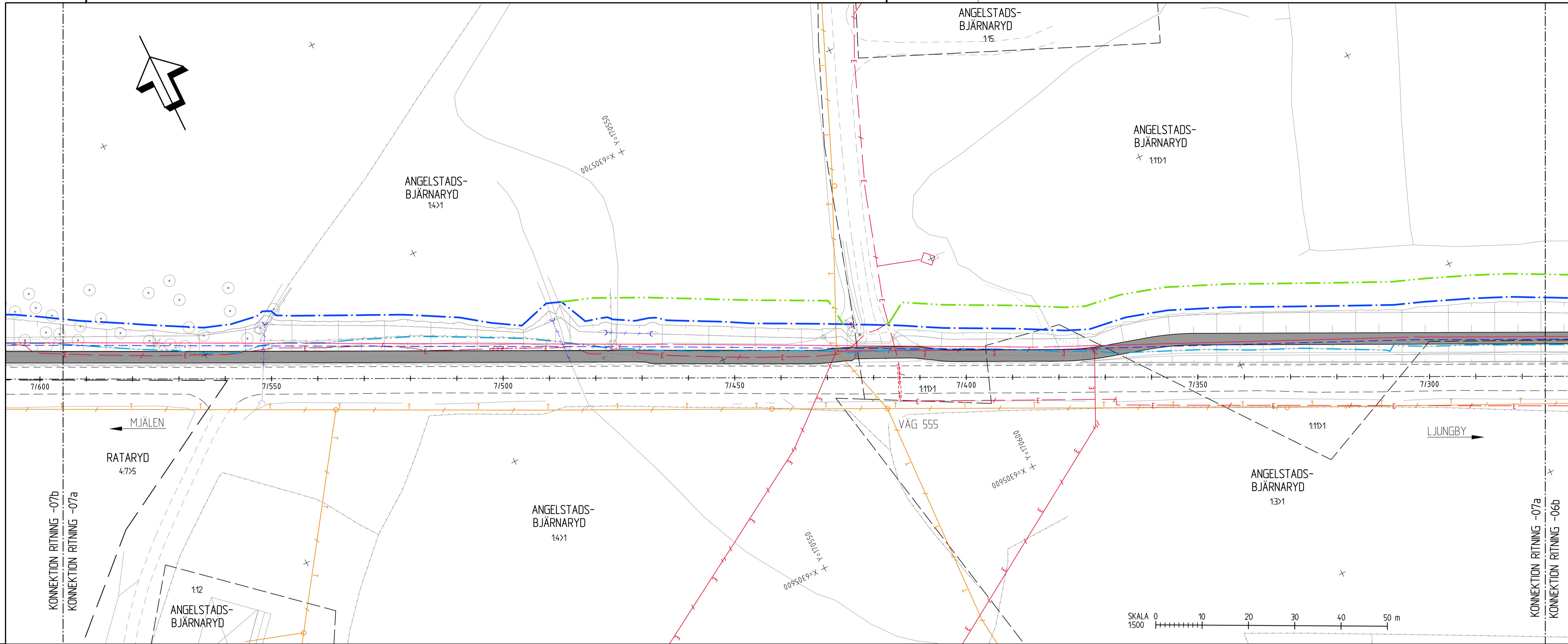
SKAPAD AV: SERICM  
 GODKÄND AV: SEENIC  
 RITNINGSTYP: SAMORDNINGSRITNING  
 BEFINTLIGA LEDNINGAR  
 KM 6/638-6/955  
 KM 6/955-7/275

SKALA: 1:500  
 RITNINGSNUMMER: 1 01 C 94 06  
 FÖRVALTNINGSNUMMER: A1  
 BLAD: NÄSTA BLAD  
 BET:



|                  |        |         |
|------------------|--------|---------|
| 2020-06-06 09:32 | MJÄLLN | 1000006 |
| 2020-06-06 09:32 | MJÄLLN | 1100001 |
| 2020-06-06 09:32 | MJÄLLN | 1100002 |
| 2020-06-06 09:32 | MJÄLLN | 1100003 |
| 2020-06-06 09:32 | MJÄLLN | 1100004 |
| 2020-06-06 09:32 | MJÄLLN | 1100005 |
| 2020-06-06 09:32 | MJÄLLN | 1100006 |
| 2020-06-06 09:32 | MJÄLLN | 1100007 |
| 2020-06-06 09:32 | MJÄLLN | 1100008 |
| 2020-06-06 09:32 | MJÄLLN | 1100009 |
| 2020-06-06 09:32 | MJÄLLN | 1100010 |
| 2020-06-06 09:32 | MJÄLLN | 1100011 |
| 2020-06-06 09:32 | MJÄLLN | 1100012 |
| 2020-06-06 09:32 | MJÄLLN | 1100013 |
| 2020-06-06 09:32 | MJÄLLN | 1100014 |
| 2020-06-06 09:32 | MJÄLLN | 1100015 |
| 2020-06-06 09:32 | MJÄLLN | 1100016 |
| 2020-06-06 09:32 | MJÄLLN | 1100017 |
| 2020-06-06 09:32 | MJÄLLN | 1100018 |
| 2020-06-06 09:32 | MJÄLLN | 1100019 |
| 2020-06-06 09:32 | MJÄLLN | 1100020 |

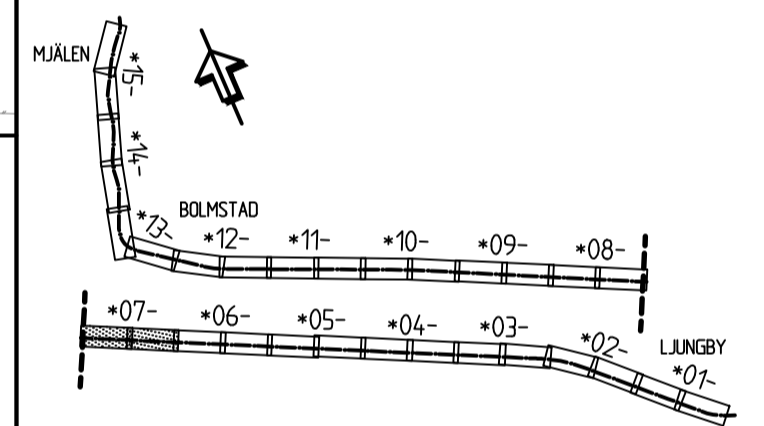
Ritning: P:\2020\153761\01\02\Befintlighetskartor\001\_Väg\_555\_Vägplan\_Vägplan\_Skapa.dwg - Utgåva: 1  
 Skapad: 2021-01-29 10:47:27  
 Uppdaterad: 2021-01-29 10:47:27  
 Projekt: Väg 555, GC-Väg delen Hovdinge-Mjälén




- TECKENFÖRKLARING**
- GRÄNSER**
- GRÄNS FÖR VÄGOMRÅDE
  - INSKRÄNKT VÄGRÄTT
  - TILLFÄLLIGT NYTTJANDE
  - TRAKTGRÄNS
  - FASTIGHETSGRÄNS

- BEFINTLIGHETER**
- BEFINTLIGT VÄGOMRÅDE
  - ELKABEL I MARK
  - ELLEDNING I LUFT
  - SKYDDSRÖR
  - TELELEDNING I LUFT
  - TELEKABEL I MARK
  - OPTIKABEL I MARK
  - DAGVATTENLEDNING
  - SPILLVATTENLEDNING
  - VATTENLEDNING
  - BELYSNINGSTOLPE
  - TRUMMA
  - STOLPE, STOLPE INKL. STAG
  - SKÅP, KOPPLINGSPLINT

- NY ANLÄGGNING**
- GC-VÄG INKL. SLÄNT
  - OMBYGGD DEL VÄG 555
  - VÄGTRUMMA
  - DAGVATTENLEDNING MED KUPOLBRUNN
  - VATTENLEDNING
  - SPILLVATTENLEDNING
  - SPILLVATTENLEDNINGSTRYP



KOORDINATSYSTEM  
 PLAN: SWEREF 99 13 30  
 HÖJD: RH 2000



**VÄGPLAN**

GRANSKNINGSSTATUS / SYFTE  
 HANDLINGSTYP  
**FASTSTÄLLELSEHANDLING**

DATUM  
 2021-01-29  
 LEVERANS / ÄNDRINGS-PM

OBJEKT  
**VÄG 555, GC-VÄG  
 DELEN HOVDINGE-MJALEN**

DELOMRÅDE / BANDEL  
 1 VÄG 555  
 ANLÄGGNINGSDEL  
 01 VÄG 555

OBJEKTNUMMER / KM  
 153761  
 BESTÄLLARE  
**TRAFIKVERKET**  
 KONSTRUKTIONSNUMMER  
**SWECO**  
 LEVERANTÖR

SKAPAD AV  
 SERICM  
 UPPDRAGSNUMMER  
 13002521  
 GODKÄND AV  
 SEENIC  
 AVDELNING



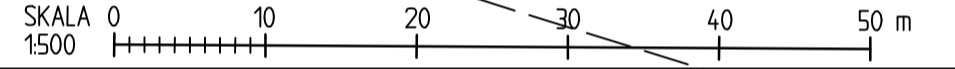
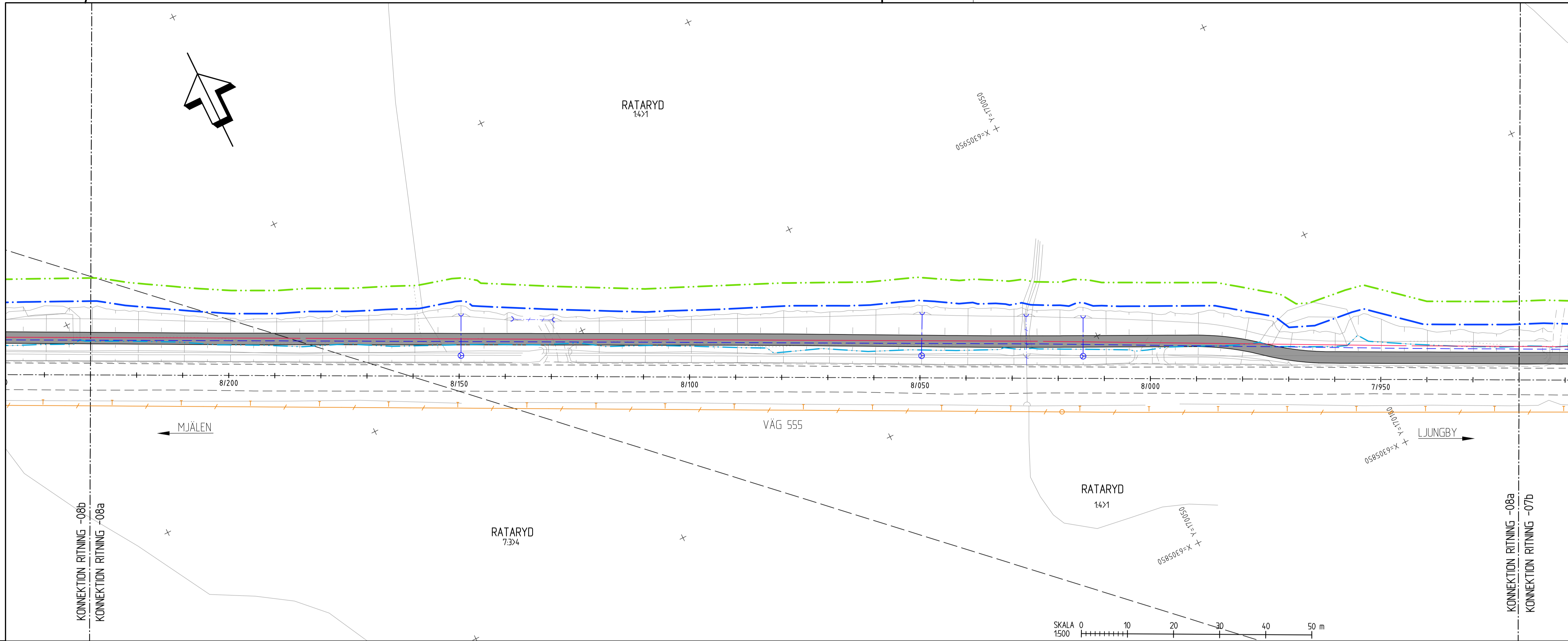
RITNINGSTYP  
**SAMORDNINGSRITNING**  
 TEKNOMRÅDE / INNEHÅLL  
**VÄGUTFORMNING OCH TRAFIK**

BESKRIVNING  
**BEFINTLIGA LEDNINGAR  
 KM 7/275-7/595  
 KM 7/595-7/920**

SKALA  
 1:500  
 RITNINGSNUMMER  
 1 01 C 94 07  
 FORMAT  
 A1  
 FÖRVALTNINGSNUMMER  
 BLAD  
 NÄSTA BLAD  
 BET

|                     |       |          |
|---------------------|-------|----------|
| 2020-05-26 09:13:22 | MODEL | NV000005 |
| 2020-05-26 09:13:22 | MODEL | NV000006 |
| 2020-05-26 09:13:22 | MODEL | NV000007 |
| 2020-05-26 09:13:22 | MODEL | NV000008 |
| 2020-05-26 09:13:22 | MODEL | NV000009 |
| 2020-05-26 09:13:22 | MODEL | NV000010 |
| 2020-05-26 09:13:22 | MODEL | NV000011 |
| 2020-05-26 09:13:22 | MODEL | NV000012 |
| 2020-05-26 09:13:22 | MODEL | NV000013 |
| 2020-05-26 09:13:22 | MODEL | NV000014 |
| 2020-05-26 09:13:22 | MODEL | NV000015 |
| 2020-05-26 09:13:22 | MODEL | NV000016 |
| 2020-05-26 09:13:22 | MODEL | NV000017 |
| 2020-05-26 09:13:22 | MODEL | NV000018 |
| 2020-05-26 09:13:22 | MODEL | NV000019 |
| 2020-05-26 09:13:22 | MODEL | NV000020 |

Ritning: P:\2565\_156402\_Invaningsplanering\_Ljunga\08\_01\_Väg\_555\01\_Väg\_555\GC-VÄG DELEN HOVDINGE-MJALEN\SWECO.dwg Skapad av: Sericm Per 2021-01-29 07:10



**TECKENFÖRKLARING**

**GRÄNSER**

- GRÄNS FÖR VÄGOMRÅDE
- INSKRÄNKT VÄGRÄTT
- TILLFÄLLIGT NYTTJANDE
- TRAKTGRÄNS
- FASTIGHETSGRÄNS

**BEFINTLIGHETER**

- BEFINTLIGT VÄGOMRÅDE
- ELKABEL I MARK
- ELLEDNING I LUFT
- SKYDDSRÖR
- TELELEDNING I LUFT
- TELEKABEL I MARK
- OPTIKABEL I MARK
- DAGVATTENLEDNING
- SPILLVATTENLEDNING
- VATTENLEDNING
- BELYSNINGSTOLPE
- TRUMMA
- STOLPE, STOLPE INKL STAG
- SKÅP, KOPPLINGSPUNT

**NY ANLÄGGNING**

- GC-VÄG INKL SLÄNT
- OMBYGGD DEL VÄG 555
- VÄGRUMMA
- DAGVATTENLEDNING MED KUPOLBRUNN
- VATTENLEDNING
- SPILLVATTENLEDNING
- SPILLVATTENLEDNINGSTRYP

SKALA 0 10 20 30 40 50 m

**KOORDINATSYSTEM**  
PLAN: SWEREF 99 13 30  
HÖJD: RH 2000

**TYP AV PLAN**  
**VÄGPLAN**

GRANSKNINGSSTATUS / SYFTE

**HANDLINGSTYP**  
**FASTSTÄLLESEHANDLING**

**DATUM**  
2021-01-29

**LEVERANS / ÄNDRINGS-PM**

**OBJEKT**  
**VÄG 555, GC-VÄG DELEN HOVDINGE-MJÄLEN**

DELMRÅDE / BANDEL  
1 VÄG 555

ANLÄGGNINGSDEL  
01 VÄG 555

OBJEKTNUMMER / KM  
153761

KONSTRUKTIONSNUMMER  
LEVERANTÖR

BESTÄLLARE  
**TRAFIKVERKET**

LEVERANTÖR  
**SWECO**

SKAPAD AV  
**SERICM**

UPPRAGSNUMMER  
13002521

GODKÄND AV  
**SEENIC**

ÄVDELNING

RITNINGSTYP  
**SAMORDNINGSRITNING**

TEKNOMRÅDE / INNEHÅLL  
**VÄGUTFORMNING OCH TRAFIK**

BESKRIVNING  
**BEFINTLIGA LEDNINGAR**  
KM 7/920-8/230  
KM 8/230-8/540

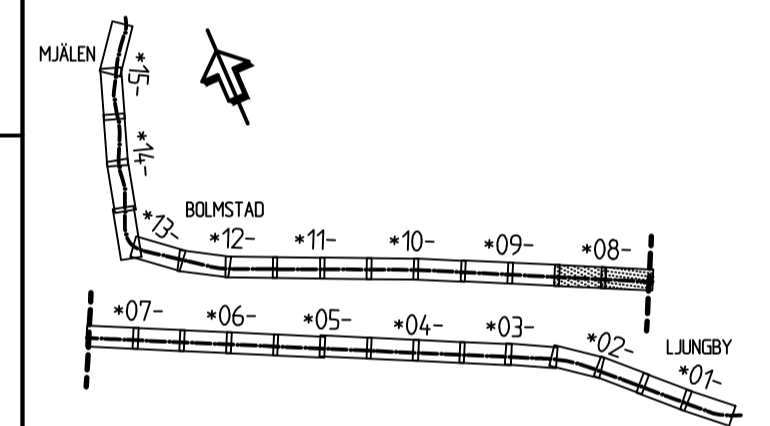
SKALA  
1:500

FORMAT  
A1

FÖRVALTNINGSNUMMER

RITNINGSNUMMER  
1 01 C 94 08

BLAD  
NÄSTA BLAD  
BET

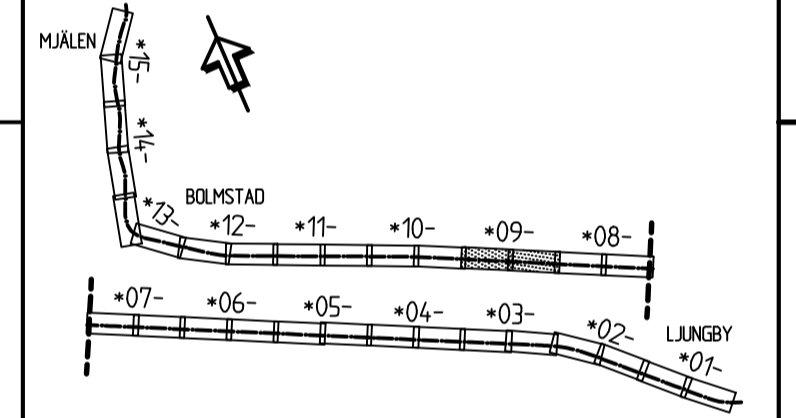
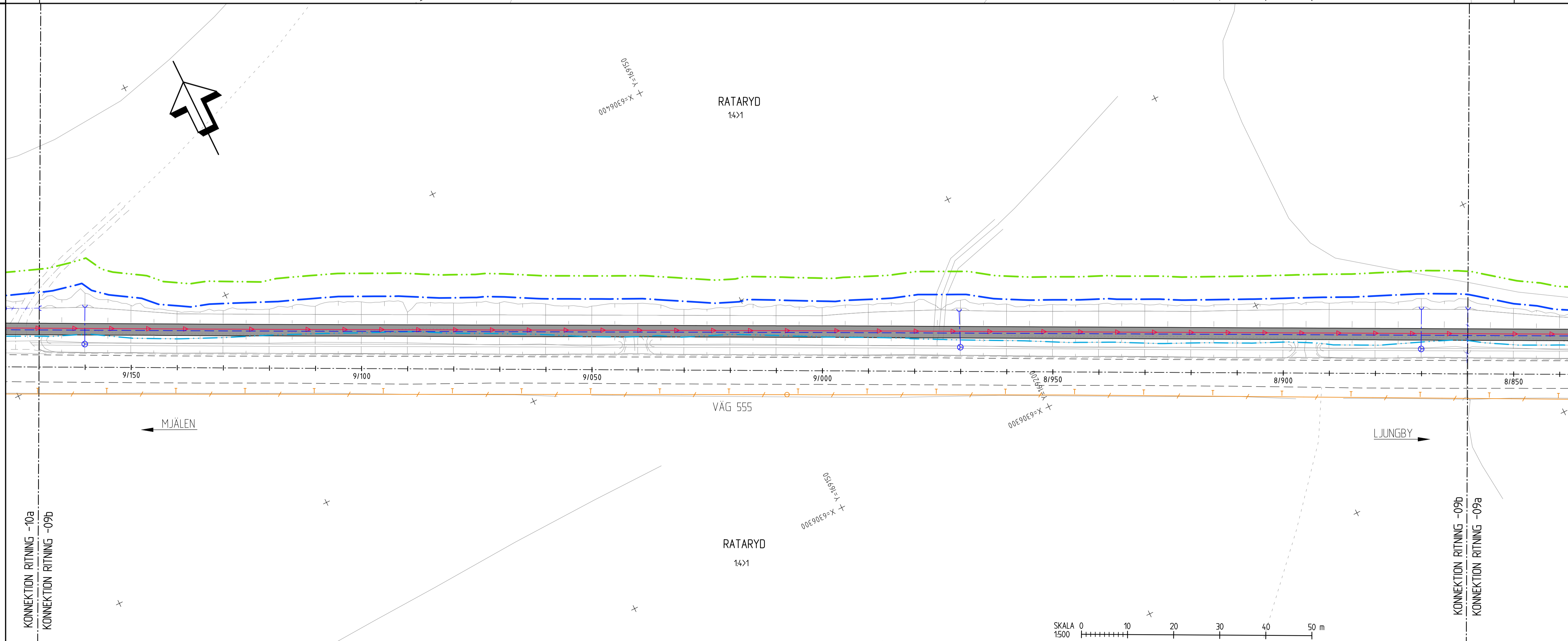
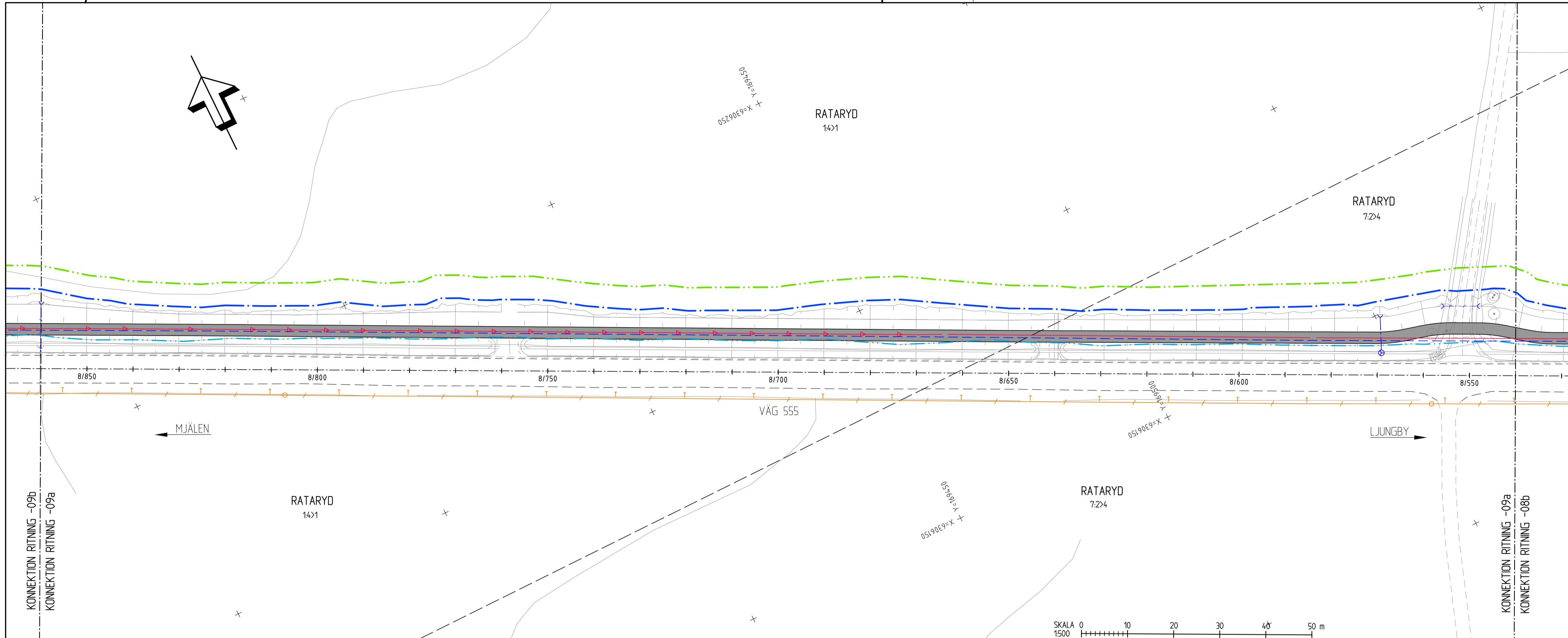


- 2020-09-28 10:30
- 2020-09-28 11:00
- 2020-09-28 11:30
- 2020-09-28 12:00
- 2020-09-28 12:30
- 2020-09-28 13:00
- 2020-09-28 13:30
- 2020-09-28 14:00
- 2020-09-28 14:30
- 2020-09-28 15:00
- 2020-09-28 15:30
- 2020-09-28 16:00
- 2020-09-28 16:30
- 2020-09-28 17:00
- 2020-09-28 17:30
- 2020-09-28 18:00
- 2020-09-28 18:30
- 2020-09-28 19:00
- 2020-09-28 19:30
- 2020-09-28 20:00
- 2020-09-28 20:30
- 2020-09-28 21:00
- 2020-09-28 21:30
- 2020-09-28 22:00
- 2020-09-28 22:30
- 2020-09-28 23:00
- 2020-09-28 23:30

Ritning: P:\2020\13002521\01\_Vägplan\1\_01\_C\_94\_08.dwg  
 Utgåva: 01  
 Datum: 2021-01-29 09:00  
 Skapad av: SERICM  
 Godkänd av: SEENIC

TECKENFÖRKLARING

- GRÄNSER**
- GRÄNS FÖR VÄGOMRÅDE
  - INSKRÄNKT VÄGRÄTT
  - TILLFÄLLIGT NYTT JÄNDE
  - TRAKTGRÄNS
  - FASTIGHETSGRÄNS
- BEFINTLIGHETER**
- BEFINTLIGT VÄGOMRÅDE
  - ELKABEL I MARK
  - ELLEDNING I LUFT
  - SKYDDSRÖR
  - TELELEDNING I LUFT
  - TELEKABEL I MARK
  - OPTIKABEL I MARK
  - DAGVATTENLEDNING
  - SPILLVATTENLEDNING
  - VATTENLEDNING
  - BELYSNINGSTOLPE
  - TRUMMA
  - STOLPE, STOLPE INKL STAG
  - SKÅP, KÖPLINGSPLINT
- NY ANLÄGGNING**
- GC-VÄG INKL SLÄNT
  - OMBYGGD DEL VÄG 555
  - VÄGTRUMMA
  - DAGVATTENLEDNING MED KUPOLBRUNN
  - VATTENLEDNING
  - SPILLVATTENLEDNING
  - SPILLVATTENLEDNINGSTRYPCK



KOORDINATSYSTEM  
 PLAN: SWEREF 99 13 30  
 HÖJD: RH 2000

TYP AV PLAN  
**VÄGPLAN**

GRANSKNINGSSTATUS / SYFTE

HANDLINGSTYP  
**FASTSTÄLLELSEHANDLING**

DATUM: 2021-01-29

OBJEKT  
**VÄG 555, GC-VÄG  
 DELEN HÖVDINGE-MJÄLEN**

DELOMRÅDE / BANDEL  
**1 VÄG 555**

ANLÄGGNINGSDIAGRAM  
**01 VÄG 555**

OBJEKTNUMMER / IKM: 153761

LEVERANS / ÄNDRINGS-PM

BESTÄLLARE: SERICM

UPPRAGSNUMMER: 13002521

GODKÄND AV: SEENIC

RITNINGSTYP: SAMORDNINGSRITNING

TEKNISKTOMRÅDE / INNEHÅLL: VÄGUTFORMNING OCH TRAFIK

BESKRIVNING: BEFINTLIGA LEDNINGAR  
 KM 8/540-8/860  
 KM 8/860-9/170

SKALA: 1:500

FORMAT: A1

FÖRVALTNINGSNUMMER

RITNINGNUMMER: 1 01 C 94 09

BLAD: NÄSTA BLAD: BET:

REVISORER

|                    |                  |
|--------------------|------------------|
| 2020-06-26 09:12 Z | MARELL, NIKOZINA |
| 2020-06-26 09:12 Z | MARELL, NIKOZINA |
| 2020-06-26 09:12 Z | MARELL, NIKOZINA |
| 2020-06-26 09:12 Z | MARELL, NIKOZINA |
| 2020-06-26 09:12 Z | MARELL, NIKOZINA |
| 2020-06-26 09:12 Z | MARELL, NIKOZINA |
| 2020-06-26 09:12 Z | MARELL, NIKOZINA |
| 2020-06-26 09:12 Z | MARELL, NIKOZINA |
| 2020-06-26 09:12 Z | MARELL, NIKOZINA |
| 2020-06-26 09:12 Z | MARELL, NIKOZINA |
| 2020-06-26 09:12 Z | MARELL, NIKOZINA |
| 2020-06-26 09:12 Z | MARELL, NIKOZINA |
| 2020-06-26 09:12 Z | MARELL, NIKOZINA |
| 2020-06-26 09:12 Z | MARELL, NIKOZINA |
| 2020-06-26 09:12 Z | MARELL, NIKOZINA |
| 2020-06-26 09:12 Z | MARELL, NIKOZINA |
| 2020-06-26 09:12 Z | MARELL, NIKOZINA |
| 2020-06-26 09:12 Z | MARELL, NIKOZINA |
| 2020-06-26 09:12 Z | MARELL, NIKOZINA |
| 2020-06-26 09:12 Z | MARELL, NIKOZINA |
| 2020-06-26 09:12 Z | MARELL, NIKOZINA |

Ritning: P:\2556\156402\Tveringning\Ljungsby\08\_Plan\_Vägplan\Trafikverket\Sigrid\_a3\_1.swp  
 Skapad: 2021-01-27 07:52  
 Förändring: Per









### TECKENFÖRKLARING

#### GRÄNSER

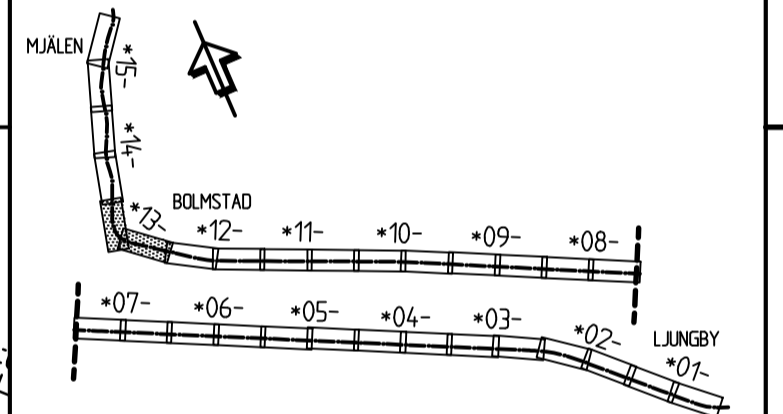
- GRÄNS FÖR VÄGOMRÅDE
- INSKRÄNKT VÄGRÄTT
- TILLFÄLLIGT NYTTJANDE
- TRAKTGRÄNS
- FASTIGHETSGRÄNS

#### BEFINTLIGHETER

- BEFINTLIGT VÄGOMRÅDE
- ELKABEL I MARK
- ELLEDNING I LUFT
- SKYDDSRÖR
- TELELEDNING I LUFT
- TELEKABEL I MARK
- OPTIKABEL I MARK
- DAGVATTENLEDNING
- SPILLVATTENLEDNING
- VATTENLEDNING
- BELYSNINGSTOLPE
- TRUMMA
- STOLPE, STOLPE INKL STAG
- SKÅP, KOPPLINGSPUNT

#### NY ANLÄGGNING

- GC-VÄG INKL SLÄNT
- OMBYGGD DEL VÄG 555
- VÄGTRUMMA
- DAGVATTENLEDNING MED KUPOLBRUNN
- VATTENLEDNING
- SPILLVATTENLEDNING
- SPILLVATTENLEDNINGSTRICK



KOORDINATSYSTEM  
PLAN: SWEREF 99 13 30  
HÖJD: RH 2000

### VÄGPLAN

GRANSKNINGSSTATUS / SYFTE

HANDLINGSTYP: **FASTSTÄLLESEHANDLING**

DATUM: 2021-01-29 LEVERANS / ÄNDRINGS-PM

OBJEKT: **VÄG 555, GC-VÄG DELEN HOVDINGE-MJÅLEN**

DELOMRÅDE / BANDEL: 1 VÄG 555

ANLÄGGNINGSDEL: 01 VÄG 555

OBJEKTNUMMER / KM: 153761

BYGGNADSDA/ANLÄGGNINGSNUMMER: 13002521

SKAPAD AV: SERICM UPPDRAGSNUMMER: 13002521

GODKÄND AV: SEENIC AVDELNING

RITNINGSTYP: SAMORDNINGSRITNING

TEKNIKOMRÅDE / INNEHÅLL: VÄGUTFORMNING OCH TRAFIK

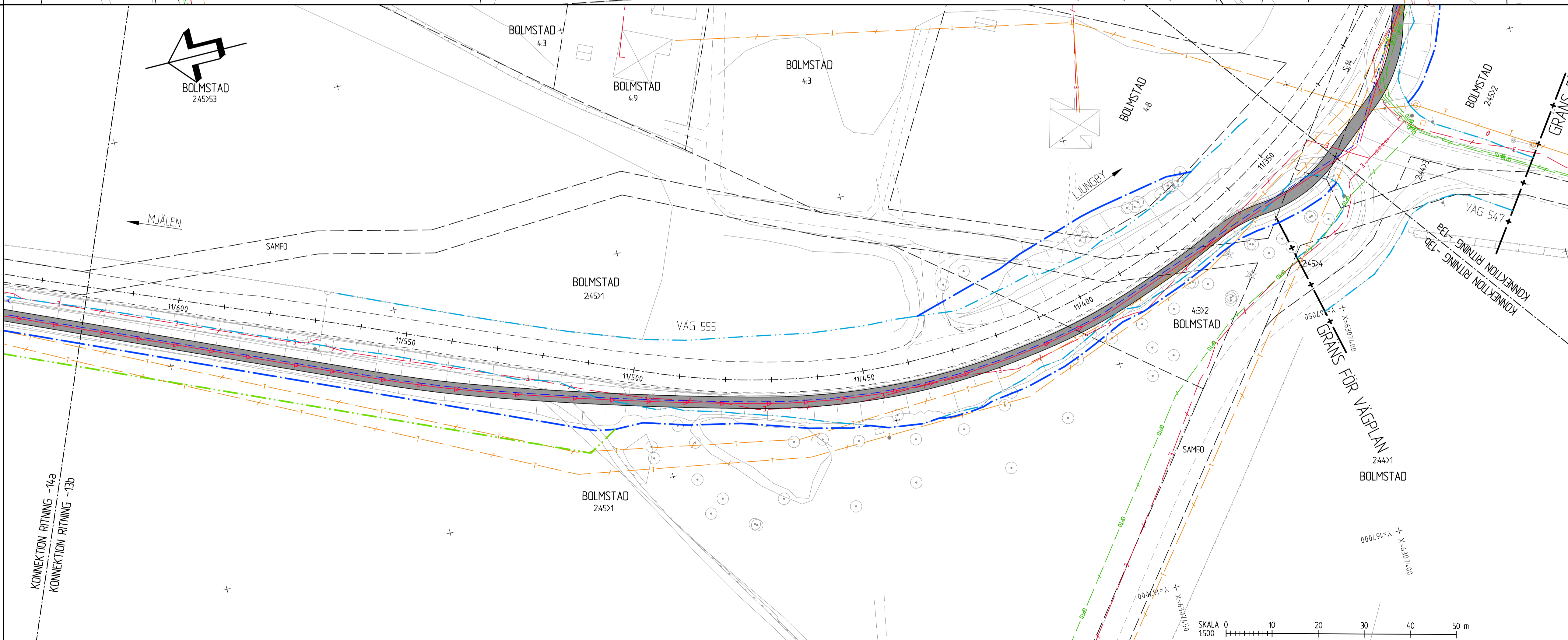
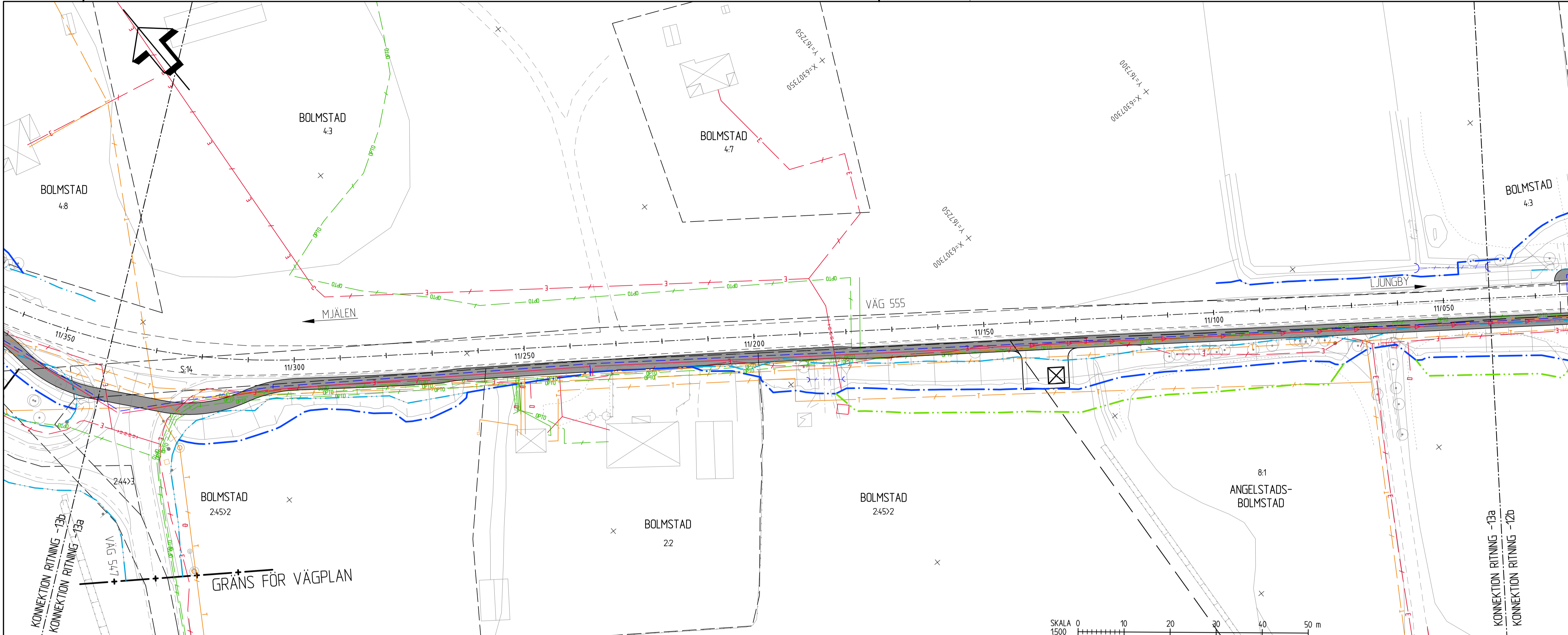
BESKRIVNING: BEFINTLIGA LEDNINGAR  
KM 11/040-11/340  
KM 11/340-11/620

SKALA: 1:500

FORMAT: A1

FÖRVALTNINGSNUMMER: 1 01 C 94 13

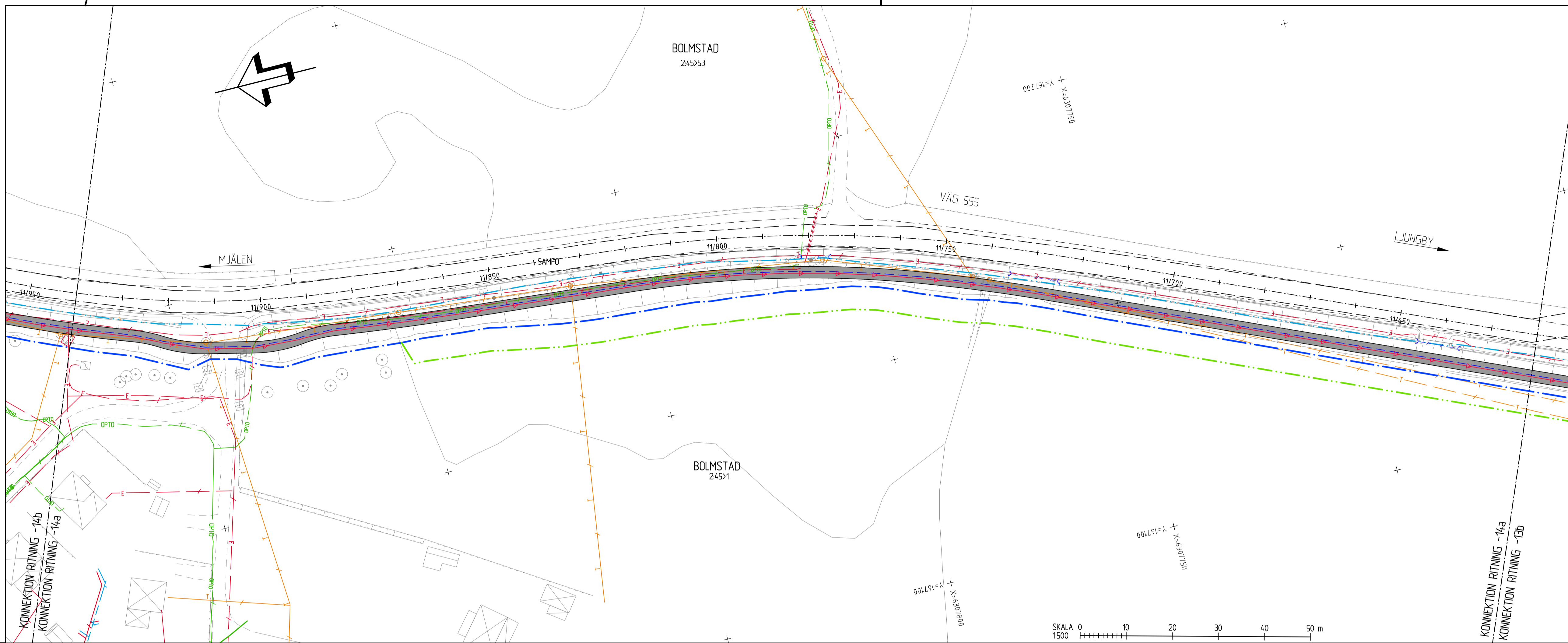
BLAD: NÄSTA BLAD: BET:



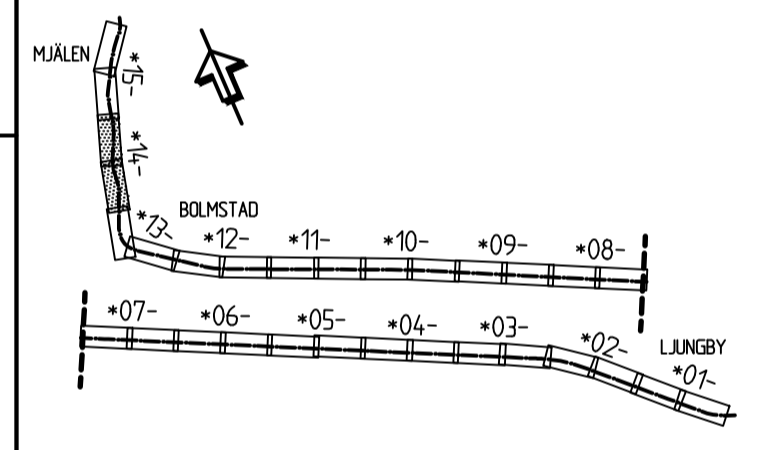
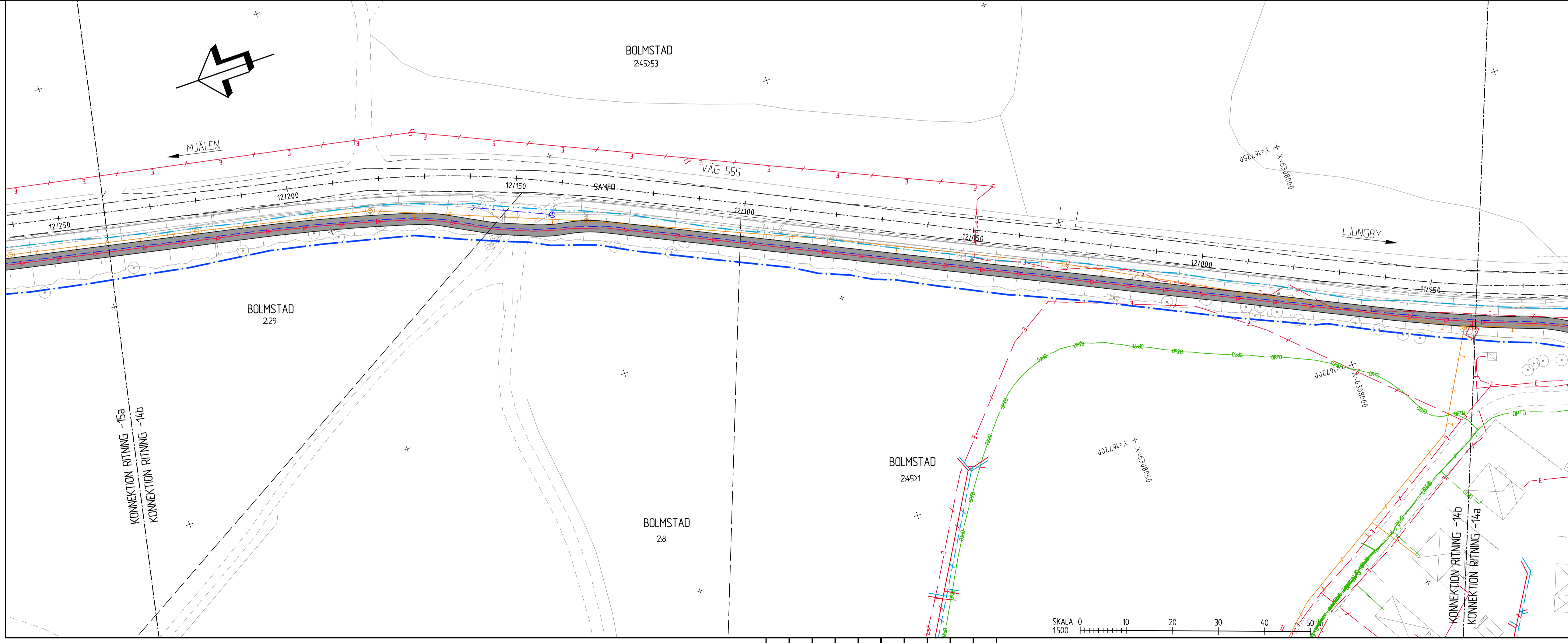
2020-05-06 11:22  
2020-05-06 09:49  
2020-05-06 09:49  
2020-05-06 09:55  
2020-05-06 09:57  
2020-05-06 10:40  
2020-05-06 11:30  
2020-05-06 11:30

MARELL N1000001  
MARELL N1000001  
MARELL N1000001  
MARELL N1000001  
MARELL N1000001  
MARELL N1000001  
MARELL N1000001  
MARELL N1000001  
MARELL N1000001  
MARELL N1000001  
MARELL N1000001

Skapad av: SERICM Uppdragsnummer: 13002521  
 Godkänd av: SEENIC Avdelning:  
 Ritningstyp: SAMORDNINGSRITNING  
 Teknikområde / innehåll: VÄGUTFORMNING OCH TRAFIK  
 Beskrivning: BEFINTLIGA LEDNINGAR  
 KM 11/040-11/340  
 KM 11/340-11/620  
 Skala: 1:500  
 Format: A1  
 Förvaltningsnummer: 1 01 C 94 13  
 Blad: NÄSTA BLAD: BET:



- ### TECKENFÖRKLARING
- GRÄNSER**
- GRÄNS FÖR VÄGOMRÅDE
  - INSKRÄNKT VÄGRÄTT
  - TILLFÄLLIGT NYTTJANDE
  - TRAKTGRÄNS
  - FASTIGHETSGRÄNS
- BEFINTLIGHETER**
- BEFINTLIGT VÄGOMRÅDE
  - ELKABEL I MARK
  - ELLEDNING I LUFT
  - SKYDDSRÖR
  - TELELEDNING I LUFT
  - TELEKABEL I MARK
  - OPTIKABEL I MARK
  - DAGVATTENLEDNING
  - SPILLVATTENLEDNING
  - VATTENLEDNING
  - SPILLVATTENLEDNING, TRYCK
  - VATTENLEDNING
  - BELYSNINGSTOLPE
  - TRUMMA
  - STOLPE, STOLPE INKL STAG
  - SKÅP, KOPPLINGSPLINT
- NY ANLÄGGNING**
- GC-VÄG INKL SLÄNT
  - OMBYGGD DEL VÄG 555
  - VÄGTRUMMA
  - DAGVATTENLEDNING MED KUPOLBRUNN
  - VATTENLEDNING
  - SPILLVATTENLEDNING
  - SPILLVATTENLEDNINGSTRYCK



COORDINATSYSTEM  
PLAN: SWEREF 99 13 30  
HÖJD: RH 2000

|                           |  |                             |            |
|---------------------------|--|-----------------------------|------------|
| TYP AV PLAN               |  | <b>VÄGPLAN</b>              |            |
| GRANSKNINGSSTATUS / SYFTE |  |                             |            |
| HANDLINGSTYP              |  | <b>FASTSTÄLLESEHANDLING</b> |            |
| DATUM                     | 2021-01-29   | LEVERANS / ÄNDRINGS-PM      |            |
| OBJEKT                    | <b>VÄG 555, GC-VÄG<br/>DELEN HOVDINGE-MJÄLEN</b>             |                             |            |
| DELOMRÅDE / BANDEL        | 1 VÄG 555  |                             |            |
| ANLÄGGNINGSDDEL           | 01 VÄG 555   |                             |            |
| OBJEKTNUMMER / KM         | 153761   | KONSTRUKTIONSNUMMER         |            |
| BESTÄLLARE                | TRAFIKVERKET   | LEVERANTÖR                  | SWECO      |
| SKAPAD AV                 | SERICM   | UPPRAGSNUMMER               | 13002521   |
| GODKÄND AV                | SEENIC   | AVDELNING                   |            |
| RITNINGSTYP               | SAMORDNINGSRITNING   |                             |            |
| TEKNIKOMRÅDE / INNEHÅLL   | VÄGUTFORMNING OCH TRAFIK                                     |                             |            |
| BESKRIVNING               | BEFINTLIGA LEDNINGAR<br>KM 11/620-11/940<br>KM 11/940-12/240 |                             |            |
| SKALA                     | 1:500  | FORMAT                      | A1         |
| RITNINGSNUMMER            | 1 01 C 94 14   | FÖRVALTNINGSNUMMER          |            |
|                           |  | BLAD                        | NÄSTA BLAD |
|                           |  | BET                         |            |

2020-05-06 09:52  
 2020-05-06 09:53  
 2020-05-06 09:54  
 2020-05-06 09:55  
 2020-05-06 09:56  
 2020-05-06 09:57  
 2020-05-06 09:58  
 2020-05-06 09:59  
 2020-05-06 10:00  
 2020-05-06 10:01  
 2020-05-06 10:02  
 2020-05-06 10:03  
 2020-05-06 10:04  
 2020-05-06 10:05  
 2020-05-06 10:06  
 2020-05-06 10:07  
 2020-05-06 10:08  
 2020-05-06 10:09  
 2020-05-06 10:10  
 2020-05-06 10:11  
 2020-05-06 10:12  
 2020-05-06 10:13  
 2020-05-06 10:14  
 2020-05-06 10:15  
 2020-05-06 10:16  
 2020-05-06 10:17  
 2020-05-06 10:18  
 2020-05-06 10:19  
 2020-05-06 10:20  
 2020-05-06 10:21  
 2020-05-06 10:22  
 2020-05-06 10:23  
 2020-05-06 10:24  
 2020-05-06 10:25  
 2020-05-06 10:26  
 2020-05-06 10:27  
 2020-05-06 10:28  
 2020-05-06 10:29  
 2020-05-06 10:30  
 2020-05-06 10:31  
 2020-05-06 10:32  
 2020-05-06 10:33  
 2020-05-06 10:34  
 2020-05-06 10:35  
 2020-05-06 10:36  
 2020-05-06 10:37  
 2020-05-06 10:38  
 2020-05-06 10:39  
 2020-05-06 10:40  
 2020-05-06 10:41  
 2020-05-06 10:42  
 2020-05-06 10:43  
 2020-05-06 10:44  
 2020-05-06 10:45  
 2020-05-06 10:46  
 2020-05-06 10:47  
 2020-05-06 10:48  
 2020-05-06 10:49  
 2020-05-06 10:50  
 2020-05-06 10:51  
 2020-05-06 10:52  
 2020-05-06 10:53  
 2020-05-06 10:54  
 2020-05-06 10:55  
 2020-05-06 10:56  
 2020-05-06 10:57  
 2020-05-06 10:58  
 2020-05-06 10:59  
 2020-05-06 11:00

