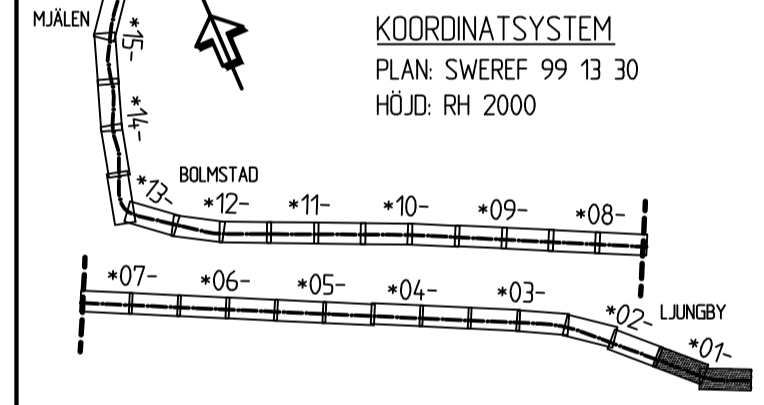




TECKENFÖRKLARING	
MARKANSPRÅK	GRÄNS FÖR VÄGOMRÅDE
	AVGRÄNSNING MELLAN OLIKA TYPER AV MARKANSPRÅK
V	NYTT VÄGOMRÅDE MED VÄGRÄTT
Vi	NYTT VÄGOMRÅDE MED INSKRÄNKT VÄGRÄTT FÖR STÖDMUR
T	TILLFÄLLIG NYTTJÄNDERÄTT SAMTLIGA TILLFÄLLIGA NYTTJÄNDERÄTTER GÄLLER TILL GODKÄND SLUTBESKUTNING OCH 6 MÅNADER FRÄMÖVER
T1	TILLFÄLLIG NYTTJÄNDERÄTT/ARBETSOMRÅDE FÖR UPLAG AV JORDMASSOR OCH BYGGTRAFIK/ARBETSMASKINER
T2	TILLFÄLLIG NYTTJÄNDERÄTT FÖR GEOTEKNISKA FÖRSTÄRKNINGSÅTGÄRDAR

VERKSAMHETER/ÅTGÄRDAR SOM UNDANTAS FRÅN FÖRBUID ENLIGT MILJÖBALKEN
UNDANTAGEN GÄLLER HELA PLANEN
FÖRBUIDEN I 7:11 2 ST. MB GÄLLER EJ BYGGANDE AV ALLMÄN VÄG
FÖRBUIDEN I 7:15 MB GÄLLER INTE BYGGANDE AV ALLMÄN VÄG
SKYDDIGHETEN ATT GÖRA ANMÄLAN FÖR SAMRÅD ENLIGT 12:6 MB
GÄLLER INTE FÖR DE VERKSAMHETER OCH ÅTGÄRDAR SOM BEHOVS
FÖR ATT BYGGA VÄGEN OCH SOM FASTSTÄLLS OCH INGÅR I
VÄGOMRÅDE FÖR ALLMÄN VÄG ELLER OMRÅDE FÖR TILLFÄLLIG
NYTTJÄNDERÄTT

ÖVRIGA BETECKNINGAR PÅ PLANKARTAN	
0/100 +08.0	NY VÄG, VÄGRANESKANTER MED LÅNGMÄTNING OCH HÖJDSÄTTNING
●●●●●	BIOTOPSKYDD
○	STRANDSKYDD
———	NYTT VÄGRÄCKE
.....	NYTT GC-RÄCKE
- - - - -	TRAKTGRÄNS
- · - · -	FASTIGHETSGRÄNS
--- · ---	GRÄNS TORVÅK
--- · ---	DETAILPLANEGRÄNS
--- · ---	KONNEKTIONSLINJE

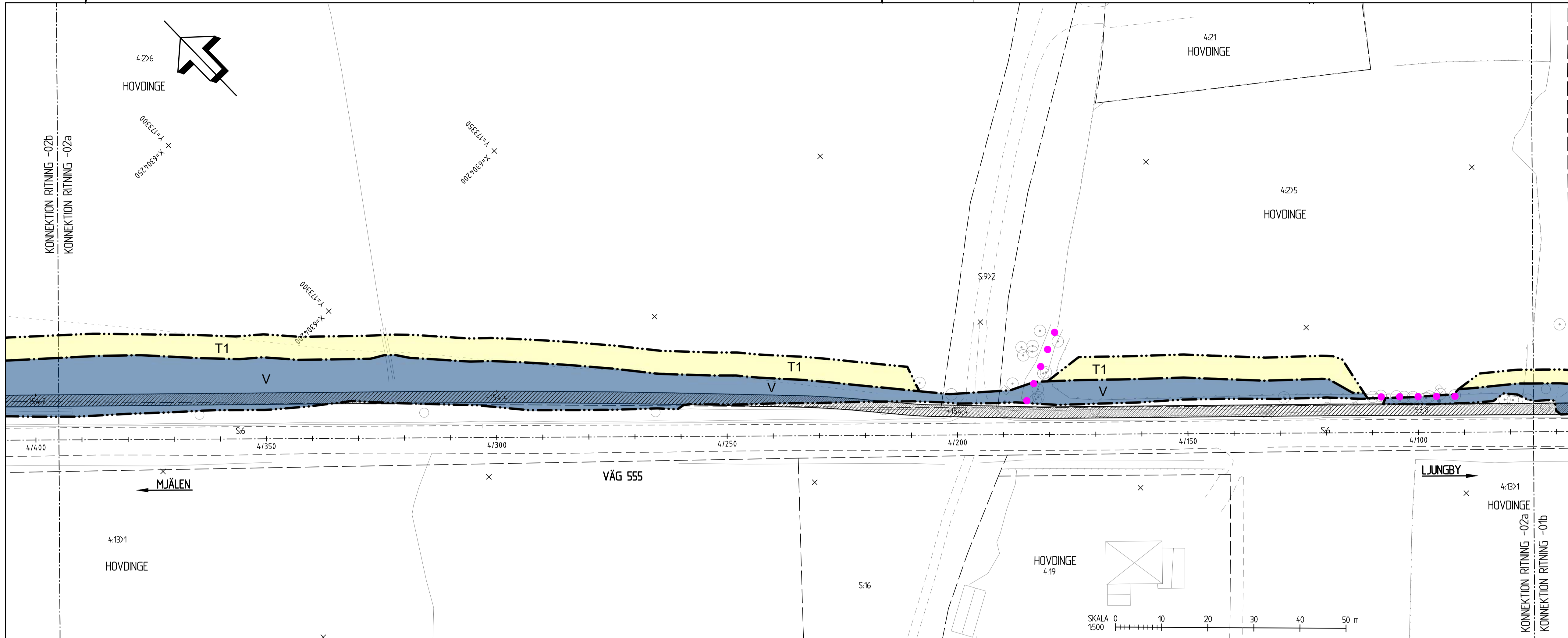


TYP AV PLAN		VÄGPLAN
GRANSKNINGSSTATUS / SYFTE		
HANDLINGSTYP		FASTSTÄLLELSEHANDLING
DATUM	LEVERANS / ÄNDRINGS-PM	
2021-01-29		
OBJEKT		VÄG 555, GC-VÄG
		DELEN HOVDINGE-MJÄLEN
DELOMRÅDE / BANDEL		
1 VÄG 555		
ANLÄGGNINGSDENOMRÅDE		
01 VÄG 555		
OBJEKTNUMMER / KM	KONSTRUKTIONNUMMER	
153761		
BESTÄLLARE	LEVERANTÖR	
TRAFIKVERKET	SWECO	
SKAPAD AV	UPPDRAGSNUMMER	
SEBANC	13002521	
GODKÄND AV	AVDELNING	
SEENIC		
RITNINGSTYP		
PLANKARTA		
TEKNOMÅNED / INNEHÅLL		
VÄGUTFORMNING OCH TRAFIK		
BESKRIVNING		
KM 3/448-3/755		
KM 3/755-4/075		
SKALA	FORMAT	FÖRVALTNINGSNUMMER
1:500	A1	
RITNINGNUMMER	BLAD	NÄSTA BLAD
1 01 T 02 01		BET



REF.	NO	ÄNDRING	DATUM
001	01	Uppdragsstart	2020-12-17
002	02	Planeringsstart	2021-01-08
003	03	Fastställelse	2021-01-29
004	04	Uppdragsavslut	2021-02-05
005	05	Godkännande	2021-02-05
006	06	Uppdragsavslut	2021-02-05
007	07	Uppdragsavslut	2021-02-05
008	08	Uppdragsavslut	2021-02-05
009	09	Uppdragsavslut	2021-02-05
010	10	Uppdragsavslut	2021-02-05
011	11	Uppdragsavslut	2021-02-05
012	12	Uppdragsavslut	2021-02-05
013	13	Uppdragsavslut	2021-02-05
014	14	Uppdragsavslut	2021-02-05
015	15	Uppdragsavslut	2021-02-05
016	16	Uppdragsavslut	2021-02-05
017	17	Uppdragsavslut	2021-02-05
018	18	Uppdragsavslut	2021-02-05
019	19	Uppdragsavslut	2021-02-05
020	20	Uppdragsavslut	2021-02-05
021	21	Uppdragsavslut	2021-02-05
022	22	Uppdragsavslut	2021-02-05
023	23	Uppdragsavslut	2021-02-05
024	24	Uppdragsavslut	2021-02-05
025	25	Uppdragsavslut	2021-02-05
026	26	Uppdragsavslut	2021-02-05
027	27	Uppdragsavslut	2021-02-05
028	28	Uppdragsavslut	2021-02-05
029	29	Uppdragsavslut	2021-02-05
030	30	Uppdragsavslut	2021-02-05
031	31	Uppdragsavslut	2021-02-05
032	32	Uppdragsavslut	2021-02-05

Ämningsnamn: Vägplan - Väg 555, GC-väg deln HoVDingE-MJäLEN, 2021-01-29, 2021-01-29, 2021-01-29



TECKENFÖRKLARING

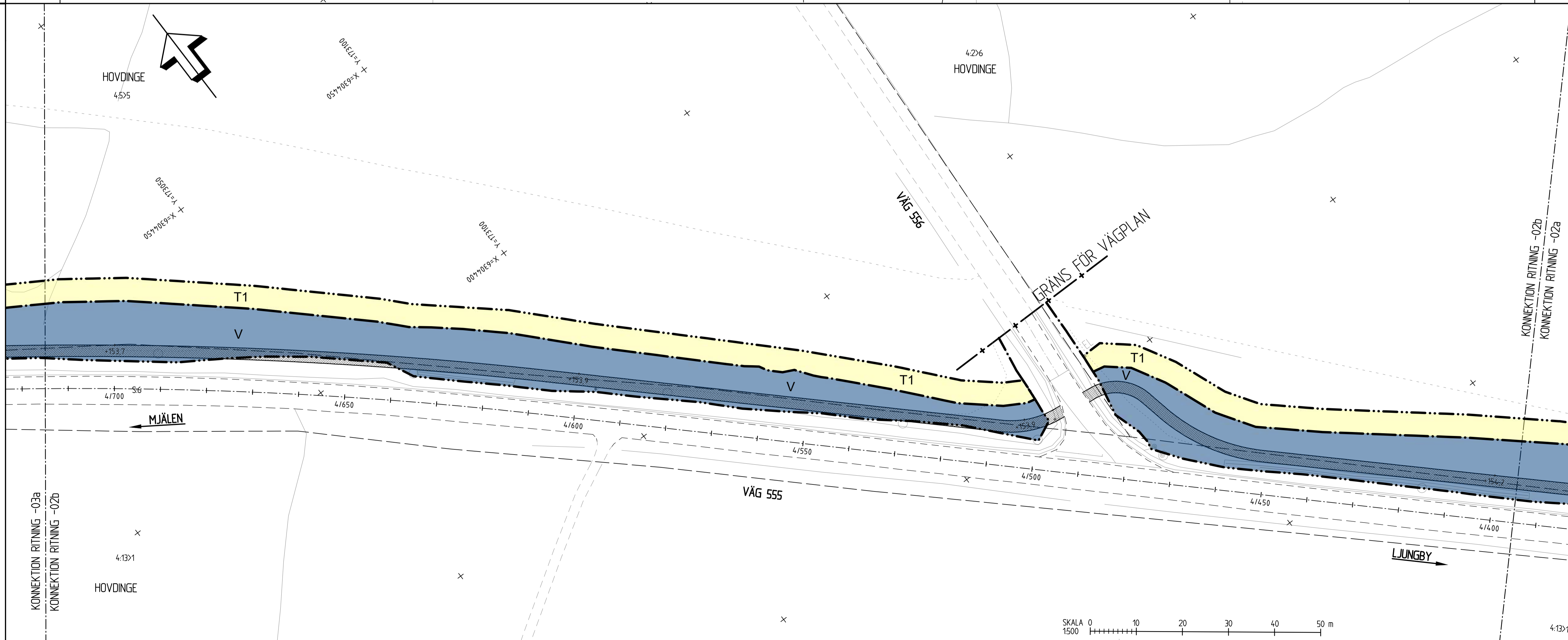
MARKANSPRÅK

- GRÄNS FÖR VÄGOMRÅDE
- AVGRÄNSNING MELLAN OLIKA TYPER AV MARKANSPRÅK
- V** NYTT VÄGOMRÅDE MED VÄGRÄTT
- Vi** NYTT VÄGOMRÅDE MED INSKRÄNKT VÄGRÄTT FÖR STÖDMUR
- T** TILLFÄLLIG NYTTJÄNDERÄTT SAMTLIGA TILLFÄLLIGA NYTTJÄNDERÄTTER GÄLLER TILL GODKÄND SLUTBESKUTNING OCH 6 MÅNADER FRÄMÖVER
- T1** TILLFÄLLIG NYTTJÄNDERÄTT/ARBETSOMRÅDE FÖR UPPLAG AV JORDMASSOR OCH BYGGTRAFIK/ARBETSMASKINER
- T2** TILLFÄLLIG NYTTJÄNDERÄTT FÖR GEOTEKNISKA FÖRSTÄRKNINGSÅTGÄRDER

VERKSAMHETER/ÅTGÄRDER SOM UNDANTAS FRÅN FÖRBUJ ENLIGT MILJÖBALKEN
UNDANTAGEN GÄLLER HELA PLANEN
FÖRBUJEN I 7:11 2 ST. MB GÄLLER EJ BYGGANDE AV ALLMÄN VÄG
FÖRBUJEN I 7:15 MB GÄLLER INTE BYGGANDE AV ALLMÄN VÄG
SKYLDIGHETEN ATT GÖRA ANMÄLAN FÖR SAMRÅD ENLIGT 12:6 MB
GÄLLER INTE FÖR DE VERKSAMHETER OCH ÅTGÄRDER SOM BEHOVS
FÖR ATT BYGGA VÄGEN OCH SOM FASTSTÄLLS OCH INGÅR I
VÄGOMRÅDE FÖR ALLMÄN VÄG ELLER OMRÅDE FÖR TILLFÄLLIG
NYTTJÄNDERÄTT

ÖVRIGA BETECKNINGAR PÅ PLANKARTAN

- NY VÄG, VÄGBANKEKANTER MED LANGDMÄTNING OCH HÖJDSÄTTNING
- BIOTOPSKYDD
- STRANDSKYDD
- NYTT VÄGRÄCKE
- NYTT GC-RÄCKE
- TRAKTGRÄNS
- FASTIGHETSGRÄNS
- GRÄNS TORVTÄCKT
- DETAILPLANEGRÄNS
- KONNEKTIONSLINJE



KOORDINATSYSTEM
PLAN: SWEREF 99 13 30
HÖJD: RH 2000

VÄGPLAN

TYP AV PLAN

GRÄNSKNINGSSTATUS / SYFTE

HANDLINGSTYP
FASTSTÄLLESEHANDLING

DATUM
2021-01-29

LEVERANS / ÄNDRINGS-PM

OBJEKT
**VÄG 555, GC-VÄG
DELEN HOVDINGE-MJÄLEN**

DELOMRÅDE / BANDEL
1 VÄG 555

ANLÄGGNINGSDDEL
01 VÄG 555

OBJEKTNUMMER / KM
153761

KONSTRUKTIONNUMMER

BESTÄLLARE
TRAFIKVERKET

LEVERANTÖR
SWECO

SKAPAD AV
SEBANC

UPPDRAGSNUMMER
13002521

GODKÄND AV
SEENIC

AVDELNING

RITNINGSTYP
PLANKARTA

TEKNIKOMRÅDE / INNEHÅLL
VÄGUTFORMNING OCH TRAFIK

BESKRIVNING
KM 4/075-4/395
KM 4/395-4/715

SKALA
1:500

FORMAT
A1

FÖRVALTNINGSNUMMER

RITNINGNUMMER
1 01 T 02 02


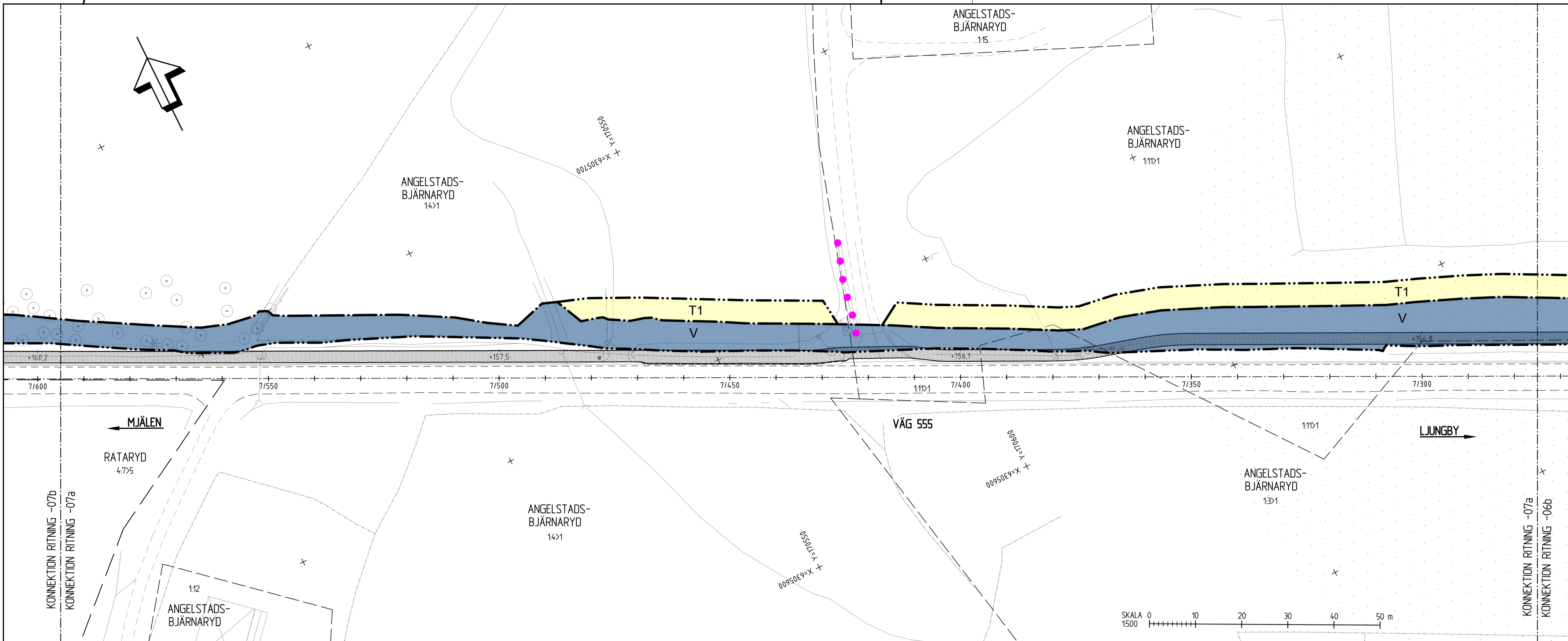
BLAD

NÄSTA BLAD

BET

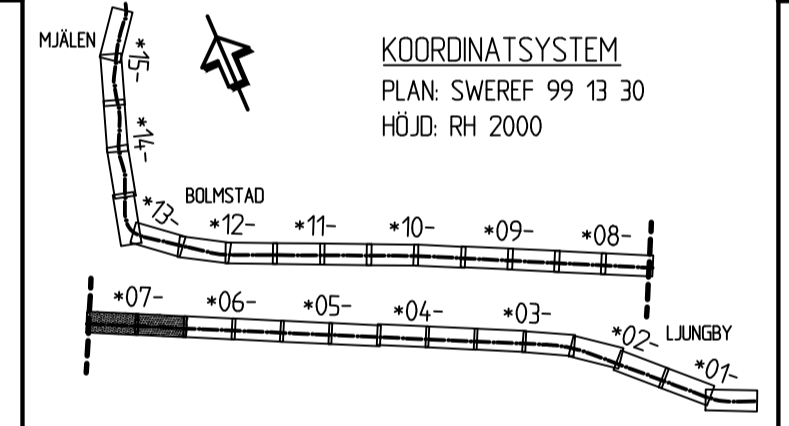
08:00-09:00
09:00-10:00
10:00-11:00
11:00-12:00
13:00-14:00
14:00-15:00
15:00-16:00
16:00-17:00
17:00-18:00
18:00-19:00
19:00-20:00
20:00-21:00
21:00-22:00
22:00-23:00
23:00-00:00

08:00-09:00
09:00-10:00
10:00-11:00
11:00-12:00
13:00-14:00
14:00-15:00
15:00-16:00
16:00-17:00
17:00-18:00
18:00-19:00
19:00-20:00
20:00-21:00
21:00-22:00
22:00-23:00
23:00-00:00



- ### TECKENFÖRKLARING
- MARKANSPRÅK
- GRÄNS FÖR VÄGOMRÅDE
 - - - - - AVGRÄNSNING MELLAN OLIKA TYPER AV MARKANSPRÅK
 - V NYTT VÄGOMRÅDE MED VÄGRÄTT
 - Vi NYTT VÄGOMRÅDE MED INSKRÄNKT VÄGRÄTT FÖR STÖDMUR
 - T TILFÄLLIG NYTTJANDERÄTT SAMTLIGA TILFÄLLIGA NYTTJANDERÄTTET GÄLLER TILL GODKÄND SLUTBESIKTNING OCH 6 MÅNADER FRÄMÖVER
 - T1 TILFÄLLIG NYTTJANDERÄTT/ARBETSOMRÅDE FÖR UPPLAG AV JORDMASSOR OCH BYGGTRAFIK/ARBETSMASKINER
 - T2 TILFÄLLIG NYTTJANDERÄTT FÖR GEOTEKNISKA FÖRSTÄRKNINGSÅTGÄRDER
- VERKSAMHETER/ÅTGÄRDER SOM UNDTANTAS FRÅN FÖRBUOD ENLIGT MILJÖBALKEN UNDTANTAGEN GÄLLER HELA PLANEN FÖRBUODEN I 7:11 2 ST. MB GÄLLER EJ BYGGANDE AV ALLMÄN VÄG FÖRBUODEN I 7:15 MB GÄLLER INTE BYGGANDE AV ALLMÄN VÄG SKYLDIGHETEN ATT GÖRA ANMÄLAN FÖR SAMRÅD ENLIGT 12:6 MB GÄLLER INTE FÖR DE VERKSAMHETER OCH ÅTGÄRDER SOM BEHOVS FÖR ATT BYGGA VÄGEN OCH SOM FASTSTÄLLS OCH INGÅR I VÄGOMRÅDE FÖR ALLMÄN VÄG ELLER OMRÅDE FÖR TILFÄLLIG NYTTJANDERÄTT

- ### ÖVRIGA BETECKNINGAR PÅ PLANKARTAN
- 0700 NY VÄG, VÄGRÄNSLINJER MED LÅNGMÄTNING OCH HÖJDSÄTTNING
 - +88,8
 - BIOTOPSKYDD
 - STRANDSKYDD
 - NYTT VÄGRÄCKE
 - NYTT GC-RÄCKE
 - TRAKTGRÄNS
 - FASTIGHETSGRÄNS
 - GRÄNS TORVÄCKT
 - DETALJPLANEGRÄNS
 - - - - - KONNEKTIONSLINJE



TYP AV PLAN **VÄGPLAN**

GRANSKNINGSSTATUS / SYFTE

HANDLINGSTYP **FASTSTÄLLELSEHANDLING**

DATUM 2021-01-29 LEVERANS / ÄNDRINGS.PM

OBJEKT **VÄG 555, GC-VÄG DELEN HOVDINGE-MJÅLEN**

DELOMRÅDE / BANDEL 1 VÄG 555

ANLÄGGNINGSDEN 01 VÄG 555

OBJEKTSNUMMER / KM 153761	KONSTRUKTIONNUMMER
BESTÄLLARE TRAFIKVERKET	LEVERANTÖR SWECO
SKAPAD AV SEBANC	UPPRAGSGNUMMER 13002521
GODKÄND AV SEENIC	AVDELNING
RITNINGSTYP PLANKARTA	FÖRVALTNINGSNUMMER
TEKNIKOMRÅDE / INNEHÅLL VÄGUTFORMNING OCH TRAFIK	BLAD
BESKRIVNING KM 7/275-7/595 KM 7/595-7/920	NÄSTA BLAD
SKALA 1:500	FORMAT A1
RITNINGSGNUMMER 1 01 T 02 07	BET

SRIF: MODELIN V1000001
2020-06-07 15:54
MODELIN V1000001
2020-06-07 15:54
MODELIN V1000001
2020-06-07 15:54
MODELIN V1000001
2020-06-07 15:54
MODELIN V1000001
2020-06-07 15:54
MODELIN V1000001
2020-06-07 15:54
MODELIN V1000001
2020-06-07 15:54
MODELIN V1000001
2020-06-07 15:54
MODELIN V1000001
2020-06-07 15:54

Filnamn: P:\2020-06-07\2020-06-07_Vägplan_Väg 555 - GC-Väg delen Hovdinge-Mjålen.dwg Skapad av: Torsten Persen Per 2021-01-29 2021

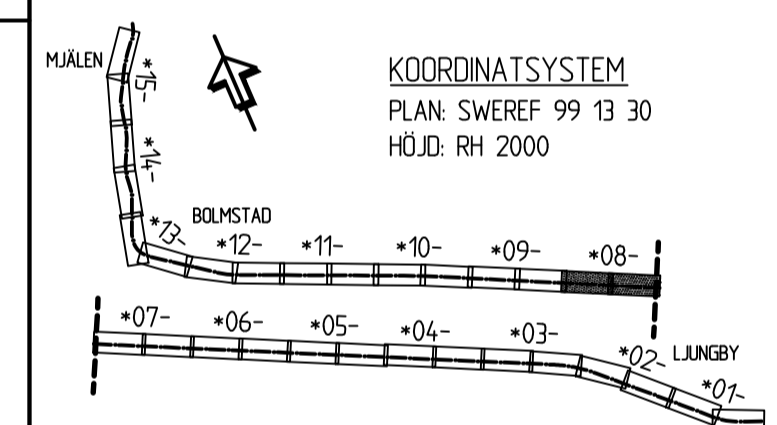
TECKENFÖRKLARING

- MARKANSPRÅK**
- GRÄNS FÖR VÄGOMRÅDE
 - · - · - · - AVGRÄNSNING MELLAN OLIKA TYPER AV MARKANSPRÅK
 - V** NYTT VÄGOMRÅDE MED VÄGRÄTT
 - Vi** NYTT VÄGOMRÅDE MED INSKRÄNKT VÄGRÄTT FÖR STÖDMUR
 - T** TILLFÄLLIG NYTTJÄNDERÄTT SAMTLIGA TILLFÄLLIGA NYTTJÄNDERÄTTER GÄLLER TILL GODKÄND SLUTBESKUTNING OCH 6 MÅNADER FRÄMÖVER
 - T1** TILLFÄLLIG NYTTJÄNDERÄTT/ARBETSOMRÅDE FÖR UPPLAG AV JORDMASSOR OCH BYGGTRAFIK/ARBETSMASKINER
 - T2** TILLFÄLLIG NYTTJÄNDERÄTT FÖR GEOTEKNISKA FÖRSTÄRKNINGSÅTGÄRDER

VERKSAMHETER/ÅTGÄRDER SOM UNDANTAS FRÅN FÖRBUD ENLIGT MILJÖBALKEN
 UNDANTAGEN GÄLLER HELA PLANEN
 FÖRBUDEN I 7:11 2 ST. MB GÄLLER EJ BYGGANDE AV ALLMÄN VÄG
 FÖRBUDEN I 7:15 MB GÄLLER INTE BYGGANDE AV ALLMÄN VÄG
 SKYLDIGHETEN ATT GÖRA ANMÄLAN FÖR SAMRÅD ENLIGT 12:6 MB
 GÄLLER INTE FÖR DE VERKSAMHETER OCH ÅTGÄRDER SOM BEHOVS
 FÖR ATT BYGGA VÄGEN OCH SOM FASTSTÄLLS OCH INGÅR I
 VÄGOMRÅDE FÖR ALLMÄN VÄG ELLER OMRÅDE FÖR TILLFÄLLIG
 NYTTJÄNDERÄTT

ÖVRIGA BETECKNINGAR PÅ PLANKARTAN

- 0/100 NY VÄG, VÄGBANEKANTER MED LÅNGMÄTNING OCH HÖJDSÄTTNING
- +88.8
- BIOTOPSKYDD
- STRANDSKYDD
- NYTT VÄGRÄCKE
- NYTT GC-RÄCKE
- TRAKTGRÄNS
- FASTIGHETSGRÄNS
- GRÄNS TORVTÄCKT
- DETALJPLANEGRÄNS
- KONNEKTIONSLINJE



TYP AV PLAN VÄGPLAN

GRANSKNINGSSTATUS / SYFTE

HANDLINGSTYP **FASTSTÄLLELSEHANDLING**

DATUM 2021-01-29 LEVERANS / ÄNDRINGS-PM

OBJEKT **VÄG 555, GC-VÄG DELEN HOVDINGE-MJÄLEN**

DELOMRÅDE / BANDEL 1 VÄG 555

ANLÄGGNINGSDIAGRAM 01 VÄG 555

OBJEKTSNUMMER / KM 153761 KONSTRUKTIONSNUMMER

BESTÄLLARE TRAFIKVERKET LEVERANTÖR SWECO

SKAPAD AV SEBANC UPPDRAGSNUMMER 13002521

GODKÄND AV SEENIC AVDELNING

RITNINGSTYP PLANKARTA

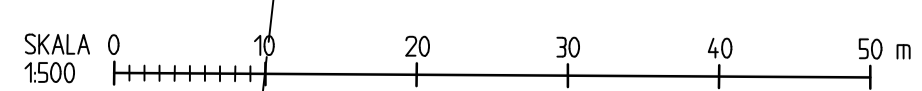

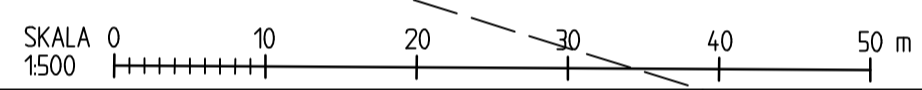
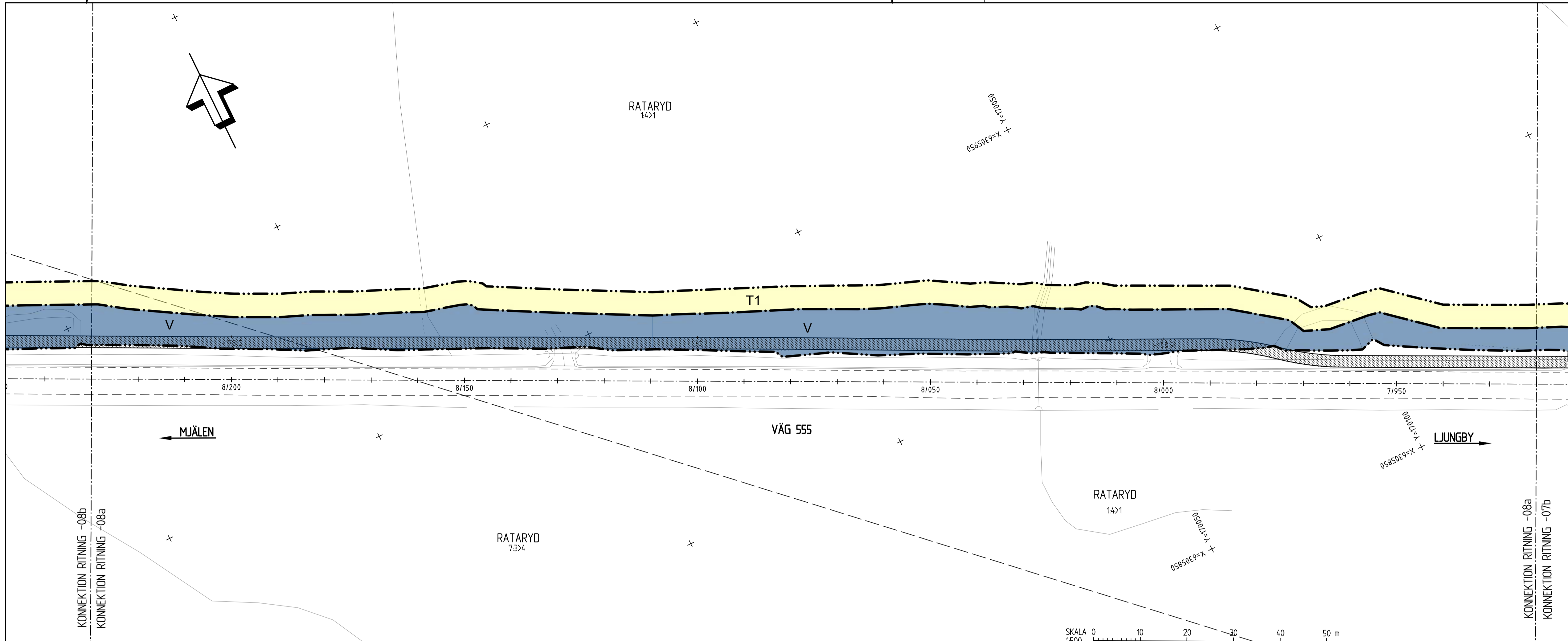
TEKNIKOMRÅDE / INNEHÅLL VÄGUTFORMNING OCH TRAFIK

BESKRIVNING KM 7/920-8/230

KM 8/230-8/540


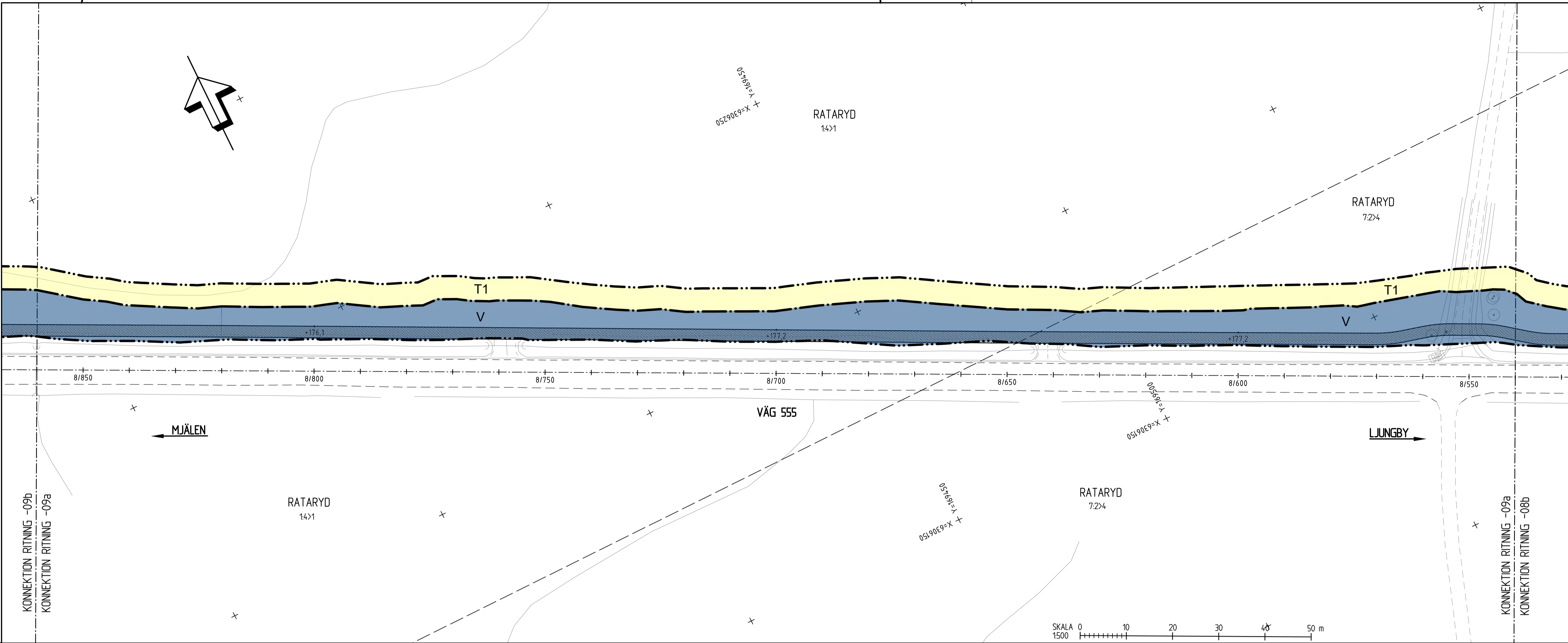
SKALA 1:500 FORMAT A1 FÖRVALTNINGSNUMMER

RITINGSNUMMER 1 01 T 02 08 BLAD NÄSTA BLAD BET



- 2020-05-20 09:48
- 2020-05-20 09:49
- 2020-05-20 09:50
- 2020-05-20 09:51
- 2020-05-20 09:52
- 2020-05-20 09:53
- 2020-05-20 09:54
- 2020-05-20 09:55
- 2020-05-20 09:56
- 2020-05-20 09:57
- 2020-05-20 09:58
- 2020-05-20 09:59
- 2020-05-20 10:00
- 2020-05-20 10:01
- 2020-05-20 10:02
- 2020-05-20 10:03
- 2020-05-20 10:04
- 2020-05-20 10:05
- 2020-05-20 10:06
- 2020-05-20 10:07
- 2020-05-20 10:08
- 2020-05-20 10:09
- 2020-05-20 10:10
- 2020-05-20 10:11
- 2020-05-20 10:12
- 2020-05-20 10:13
- 2020-05-20 10:14
- 2020-05-20 10:15
- 2020-05-20 10:16
- 2020-05-20 10:17
- 2020-05-20 10:18
- 2020-05-20 10:19
- 2020-05-20 10:20
- 2020-05-20 10:21
- 2020-05-20 10:22
- 2020-05-20 10:23
- 2020-05-20 10:24
- 2020-05-20 10:25
- 2020-05-20 10:26
- 2020-05-20 10:27
- 2020-05-20 10:28
- 2020-05-20 10:29
- 2020-05-20 10:30
- 2020-05-20 10:31
- 2020-05-20 10:32

Ritning: P:\2020\13002521\Beveringshandling_Ljunby\08_01_Väg_555_Hovdinge_Mjälens_Vägplan_V01022020.dwg Skapad av: forssman Per 2021-01-29 20:29



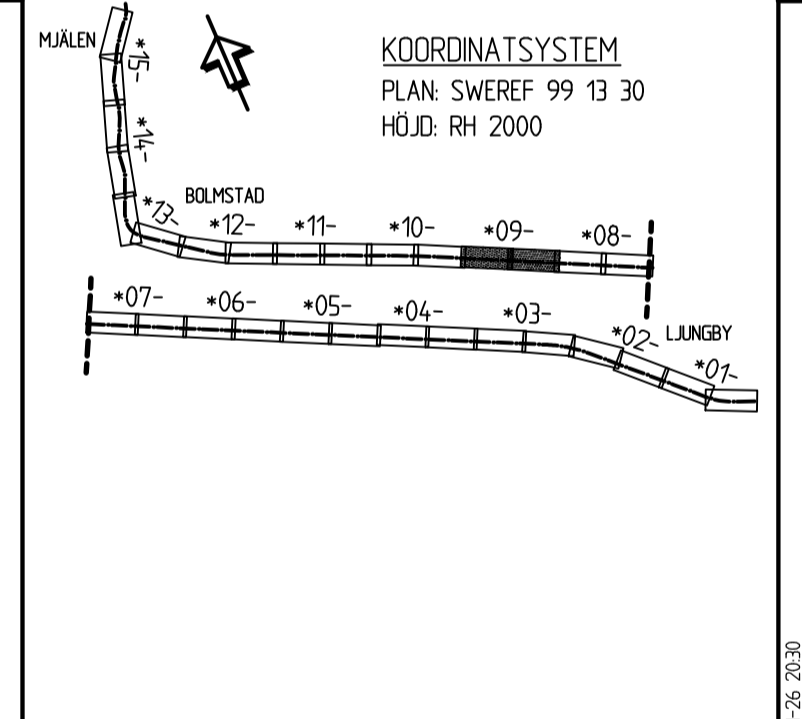
TECKENFÖRKLARING

MARKANSPRÅK	BETECKNING	BESKRIVNING
- - - -	GRÄNS FÖR VÄGOMRÅDE	
- . - . - . -	AVGRÄNSNING MELLAN OLIKA TYPER AV MARKANSPRÅK	
	V	NYTT VÄGOMRÅDE MED VÄGRÄTT
	Vi	NYTT VÄGOMRÅDE MED INSKRÄNKT VÄGRÄTT FÖR STÖDMUR
	T	TILLFÄLLIG NYTTJÄNDERÄTT SAMTLIGA TILLFÄLLIGA NYTTJÄNDERÄTTER GÄLLER TILL GODKÄND SLUTBESKUTNING OCH 6 MÅNADER FRÄMÖVER
	T1	TILLFÄLLIG NYTTJÄNDERÄTT/ARBETSOMRÅDE FÖR UPPLAG AV JORDMASSOR OCH BYGGTRAFIK/ARBETSMASKINER
	T2	TILLFÄLLIG NYTTJÄNDERÄTT FÖR GEOTEKNISKA FÖRSTÄRKNINGSÅTGÄRDER

VERKSAMHETER/ÅTGÄRDER SOM UNDANTAS FRÅN FÖRBUD ENLIGT MILJÖBALKEN UNDANTAGEN GÄLLER HELA PLANEN
 FÖRBUDEN I 7:11 2 ST. MB GÄLLER EJ BYGGANDE AV ALLMÄN VÄG
 FÖRBUDEN I 7:15 MB GÄLLER INTE BYGGANDE AV ALLMÄN VÄG
 SKYLDTIGHETEN ATT GÖRA ANMÄLAN FÖR SAMRÅD ENLIGT 12:6 MB
 GÄLLER INTE FÖR DE VERKSAMHETER OCH ÅTGÄRDER SOM BEHOVS
 FÖR ATT BYGGA VÄGEN OCH SOM FASTSTÄLLS OCH INGÅR I
 VÄGOMRÅDE FÖR ALLMÄN VÄG ELLER OMRÅDE FÖR TILLFÄLLIG
 NYTTJÄNDERÄTT

ÖVRIGA BETECKNINGAR PÅ PLANKARTAN

	0/100 +88.8	NY VÄG, VÄGRANEKANTER MED LÅNGMÄTNING OCH HÖJDSÄTTNING
		BIOTOPSKYDD
		STRANDSKYDD
		NYTT VÄGRÄCKE
		NYTT GC-RÄCKE
		TRAKTGRÄNS
		FASTIGHETSGRÄNS
		GRÄNS TORVtäCKT
		DETALJPLANEGRÄNS
		KONNEKTIONSLINJE



TYP AV PLAN	VÄGPLAN	
GRÄNSKÄNINGSSTATUS / SYFTE	FASTSTÄLLELSEHANDLING	
HANDLINGSTYP	2021-01-29	LEVERANS / ÄNDRINGS.PM
DATUM	2021-01-29	
OBJEKT	VÄG 555, GC-VÄG DELEN HOVDINGE-MJÄLEN	
DELMRÅDE / BANDEL	1 VÄG 555	
ANLÄGGNINGSDIAGRAM	01 VÄG 555	
OBJEKTNUMMER / KM	153761	KONSTRUKTIONNUMMER
BESTÄLLARE	TRAFIKVERKET	LEVERANTÖR
		SWECO
SKAPAD AV	SEBANC	UPPRAGSNUMMER
		13002521
GODKÄND AV	SEENIC	AVDELNING
RITNINGSTYP	PLANKARTA	
TEKNIKOMRÅDE / NINEHÅLL	VÄGUTFORMNING OCH TRAFIK	
BESKRIVNING	KM 8/540-8/860 KM 8/860-9/170	
SKALA	1:500	FORMAT
		A1
RITNINGNUMMER	1 01 T 02 09	FÖRVALTNINGSNUMMER
		BLAD
		NÄSTA BLAD
		BET

REVISIONSLOGG

2020-06-09 09:32	MJÄLEN
2020-06-09 09:32	MJÄLEN
2020-06-09 09:32	MJÄLEN
2020-06-09 09:32	MJÄLEN
2020-06-09 09:32	MJÄLEN
2020-06-09 09:32	MJÄLEN
2020-06-09 09:32	MJÄLEN
2020-06-09 09:32	MJÄLEN
2020-06-09 09:32	MJÄLEN
2020-06-09 09:32	MJÄLEN
2020-06-09 09:32	MJÄLEN
2020-06-09 09:32	MJÄLEN
2020-06-09 09:32	MJÄLEN
2020-06-09 09:32	MJÄLEN
2020-06-09 09:32	MJÄLEN
2020-06-09 09:32	MJÄLEN
2020-06-09 09:32	MJÄLEN
2020-06-09 09:32	MJÄLEN
2020-06-09 09:32	MJÄLEN
2020-06-09 09:32	MJÄLEN
2020-06-09 09:32	MJÄLEN

Södra: P:\2020\156012_Heringsstadning_Ljunga_V06a_V1_Värdet_V01022020.dwg, Södra: P:\2021\153761_Vägplan_V01022021.dwg, Södra: P:\2021\153761_Vägplan_V01022021.dwg
 Södra: P:\2020\156012_Heringsstadning_Ljunga_V06a_V1_Värdet_V01022020.dwg, Södra: P:\2021\153761_Vägplan_V01022021.dwg, Södra: P:\2021\153761_Vägplan_V01022021.dwg

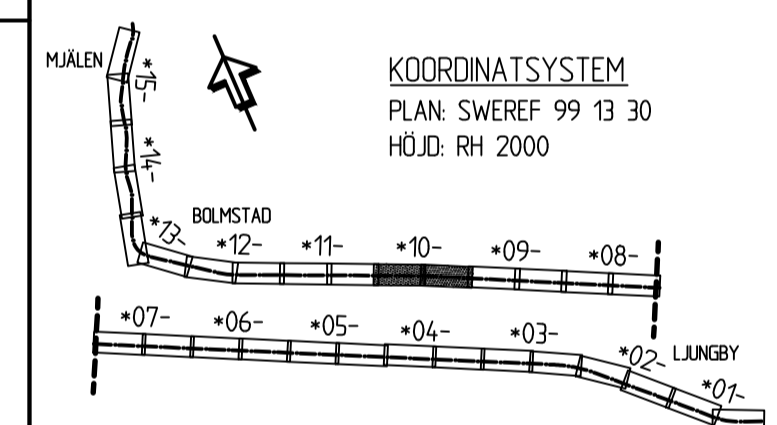
TECKENFÖRKLARING

- MARKANSPRÅK**
- GRÄNS FÖR VÄGOMRÅDE
 - AVGRÄNSNING MELLAN OLIKA TYPER AV MARKANSPRÅK
 - V** NYTT VÄGOMRÅDE MED VÄGRÄTT
 - Vi** NYTT VÄGOMRÅDE MED INSKRÄNKT VÄGRÄTT FÖR STÖDMUR
 - T** TILLFÄLLIG NYTTJÄNDERÄTT SAMTLIGA TILLFÄLLIGA NYTTJÄNDERÄTTER GÄLLER TILL GODKÄND SLUTBESKUTNING OCH 6 MÅNADER FRAMÖVER
 - T1** TILLFÄLLIG NYTTJÄNDERÄTT/ARBETSOMRÅDE FÖR UPPLAG AV JORDMASSOR OCH BYGGTRAFIK/ARBETSMASKINER
 - T2** TILLFÄLLIG NYTTJÄNDERÄTT FÖR GEOTEKNISKA FÖRSTÄRKNINGSÅTGÄRDER

VERKSAMHETER/ÅTGÄRDER SOM UNDANTAS FRÅN FÖRBUD ENLIGT MILJÖBALKEN
UNDANTAGEN GÄLLER HELA PLANEN
FÖRBUDEN I 7:11 2 ST. MB GÄLLER EJ BYGGANDE AV ALLMÄN VÄG
FÖRBUDEN I 7:15 MB GÄLLER INTE BYGGANDE AV ALLMÄN VÄG
SKYDDIGHETEN ATT GÖRA ANMÄLAN FÖR SAMRÅD ENLIGT 12:6 MB
GÄLLER INTE FÖR DE VERKSAMHETER OCH ÅTGÄRDER SOM BEHOVS
FÖR ATT BYGGA VÄGEN OCH SOM FASTSTÄLLS OCH INGÅR I
VÄGOMRÅDE FÖR ALLMÄN VÄG ELLER OMRÅDE FÖR TILLFÄLLIG
NYTTJÄNDERÄTT

ÖVRIGA BETECKNINGAR PÅ PLANKARTAN

- 0700 NY VÄG, VÄGRÄNSKANTER MED LÅNGMÄTNING OCH HÖJDSÄTTNING
- +88.8 STRANDSKYDD
- BIOTOPSKYDD
- STRANDSKYDD
- NYTT VÄGRÄCKE
- NYTT GC-RÄCKE
- TRAKTGRÄNS
- FASTIGHETSGRÄNS
- GRÄNS TORVTÄCKT
- DETAILPLANEGRÄNS
- KONNEKTIONSLINJE



TYP AV PLAN VÄGPLAN

GRANSKNINGSSTATUS / SYFTE
FASTSTÄLLELSEHANDLING

HANDLINGSTYP
FASTSTÄLLELSEHANDLING

DATUM 2021-01-29 LEVERANS / ÄNDRINGS.PM

OBJEKT
**VÄG 555, GC-VÄG
DELEN HOVDINGE-MJÄLEN**

DELOMRÅDE / BANDEL
1 VÄG 555

ANLÄGGNINGSDDEL
01 VÄG 555

OBJEKTSNUMMER / KM
153761

KONSTRUKTIONSNUMMER
13002521

BESTÄLLARE
SEBANC

LEVERANTÖR
TRAFIKVERKET

SKAPAD AV
SEBANC

UPPDRAGSNUMMER
13002521

GODKÄND AV
SEENIC

ÄNDRING
13002521

RITNINGSTYP
PLANKARTA

TEKNIKOMRÅDE / INNEHÅLL
VÄGUTFORMNING OCH TRAFIK

BESKRIVNING
**KM 9/170-9/480
KM 9/480-9/780**

SKALA
1:500

FORMAT
A1

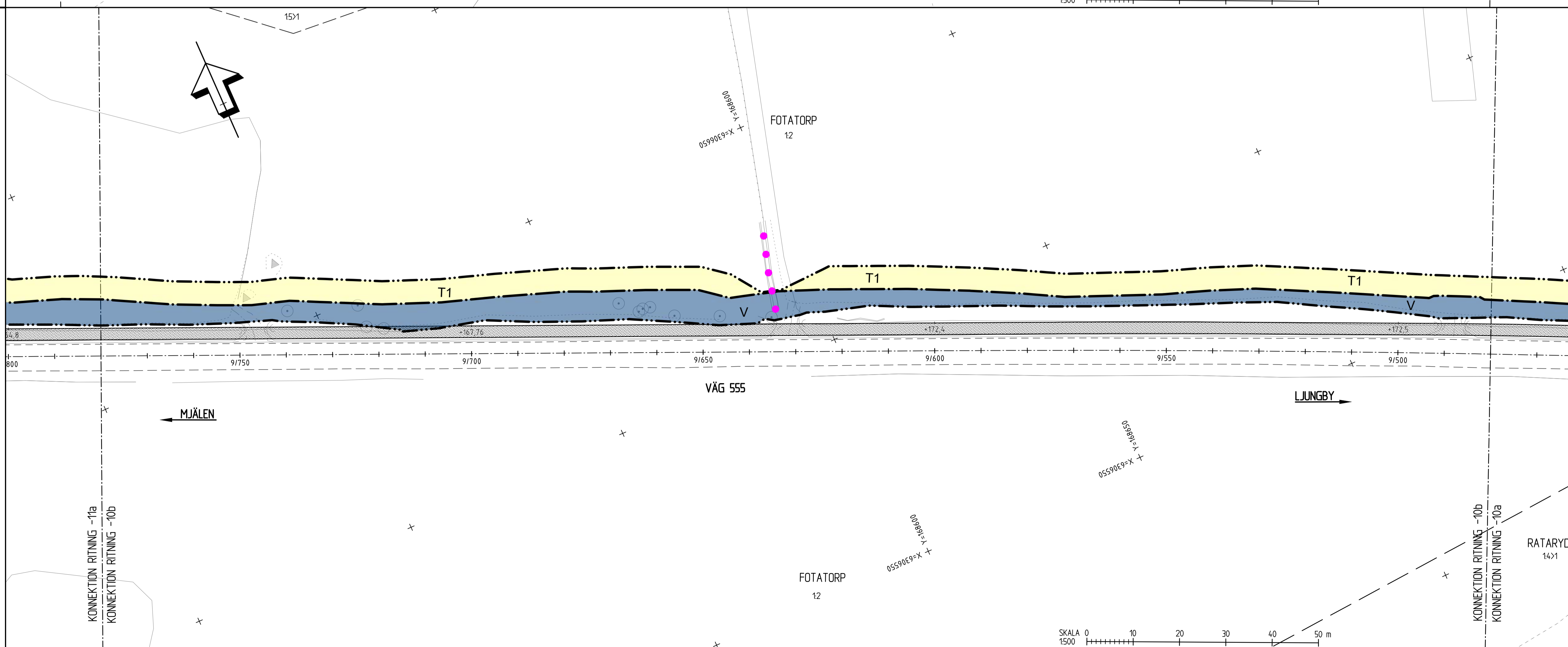
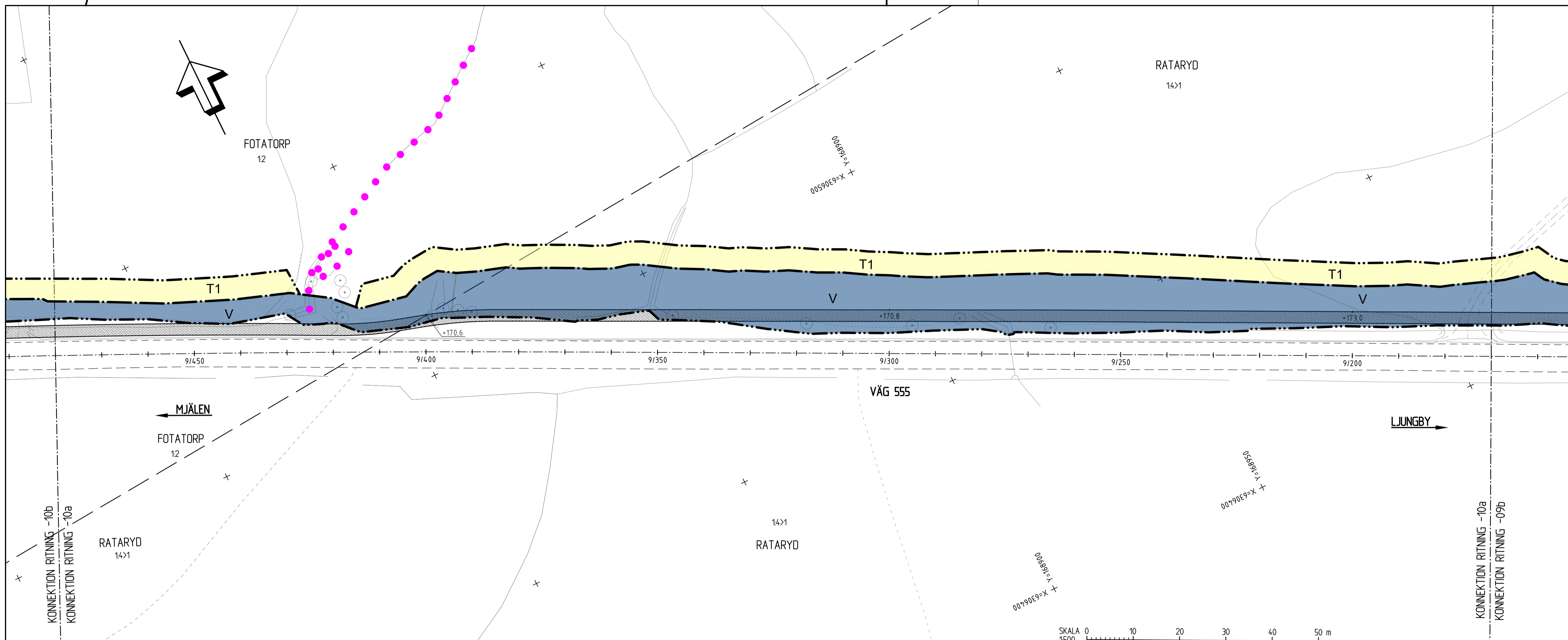
FÖRVALTNINGSNUMMER
1 01 T 02 10

RITNINGSNUMMER
1 01 T 02 10

BLAD

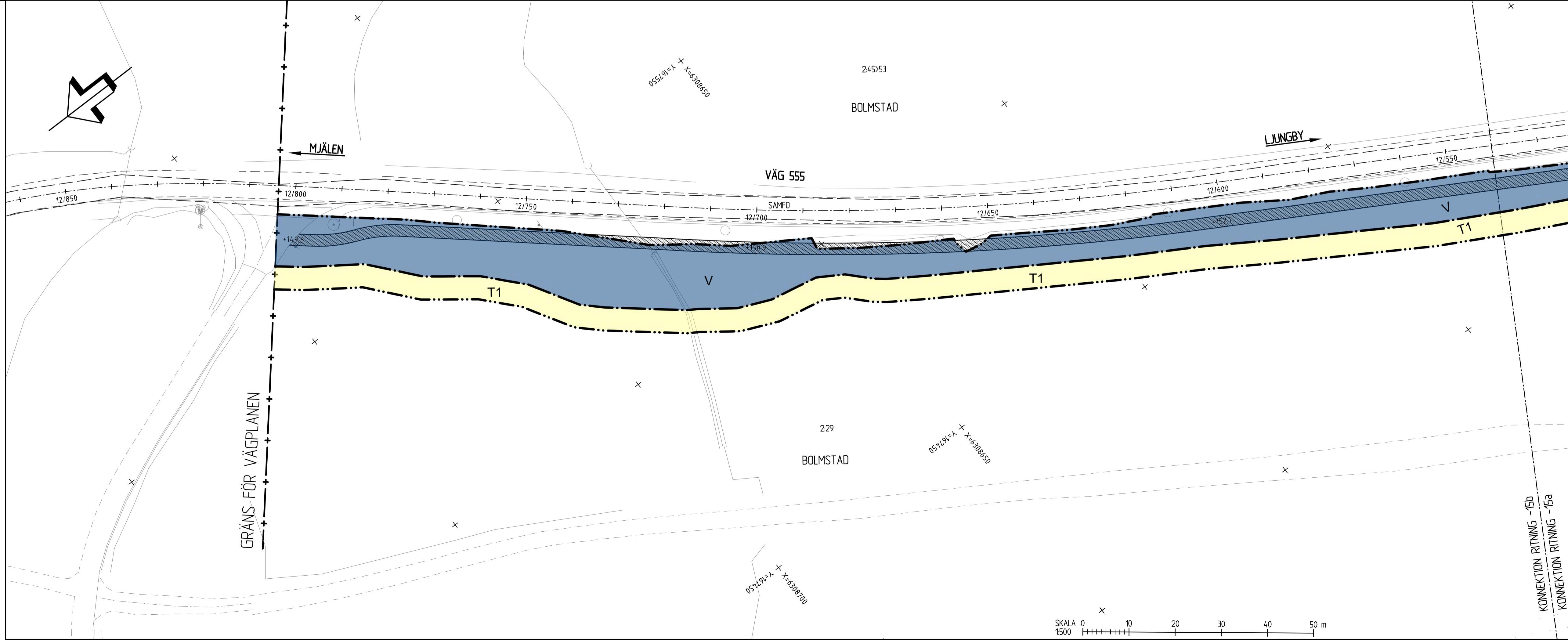
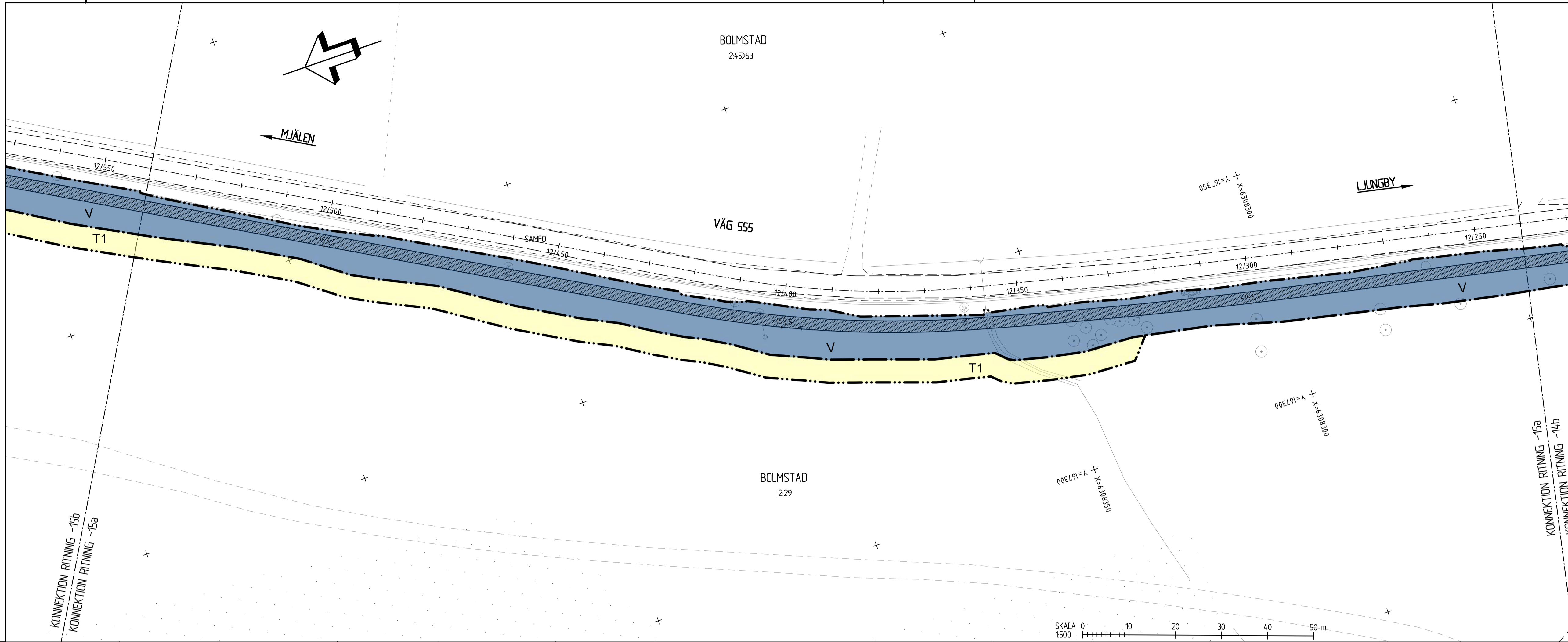
NÄSTA BLAD

BET



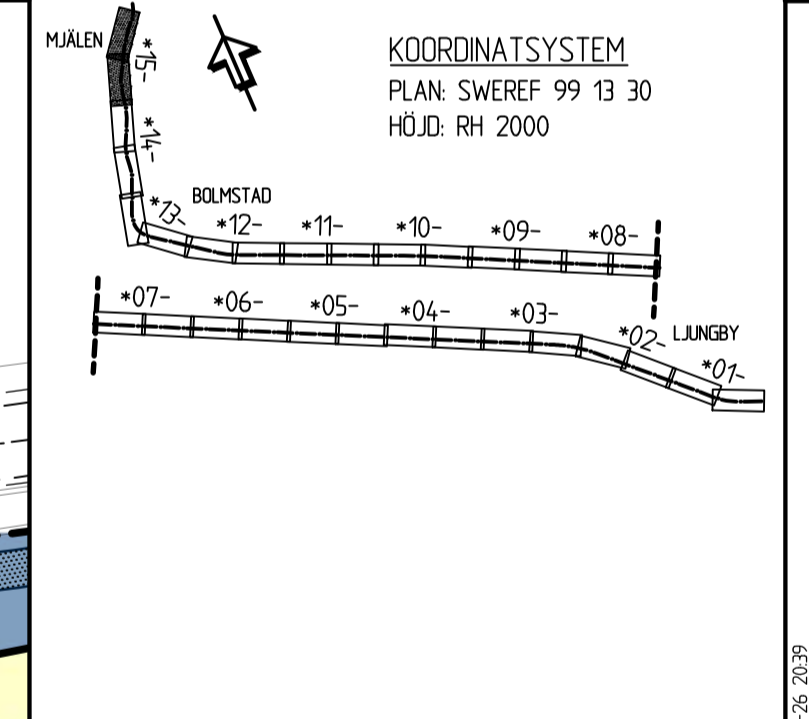
REF: MODEL N 10005001
2020-06-27 15:51
MODEL N 10005002
2020-06-27 15:51
MODEL N 10005003
2020-06-27 15:51
MODEL N 10005004
2020-06-27 15:51
MODEL N 10005005
2020-06-27 15:51
MODEL N 10005006
2020-06-27 15:51
MODEL N 10005007
2020-06-27 15:51
MODEL N 10005008
2020-06-27 15:51
MODEL N 10005009
2020-06-27 15:51
MODEL N 10005010
2020-06-27 15:51

Filnamn: P:\2020\153761\153761_01_Vägutformning_Väg 555 - 101 T 02 10.dwg Skapad av: [redacted] 2021-01-29 10:32



- TECKENFÖRKLARING**
- MARKANSPRÅK
- GRÄNS FÖR VÄGOMRÅDE
 - AVGRÄNSNING MELLAN OLIKA TYPER AV MARKANSPRÅK
 - NYTT VÄGOMRÅDE MED VÄGRÄTT
 - NYTT VÄGOMRÅDE MED INSKRÄNKT VÄGRÄTT FÖR STÖDMUR
 - TILLFÄLLIG NYTTJÄNDERÄTT SAMTLIGA TILLFÄLLIGA NYTTJÄNDERÄTTER GÄLLER TILL GODKÄND SLUTBESKUTNING OCH 6 MÅNADER FRÄMÖVER
 - T1 TILLFÄLLIG NYTTJÄNDERÄTT/ARBETSOMRÅDE FÖR UPPLAG AV JORDMASSOR OCH BYGGTRAFIK/ARBETSMASKINER
 - T2 TILLFÄLLIG NYTTJÄNDERÄTT FÖR GEOTEKNISKA FÖRSTÄRKNINGSÅTGÄRDER
- VERKSAMHETER/ÅTGÄRDER SOM UNDTANTAS FRÅN FÖRBUJ ENLIGT MILJÖBALKEN UNDTANTAGEN GÄLLER HELA PLANEN FÖRBUJEN I 7:11 2 ST. MB GÄLLER EJ BYGGANDE AV ALLMÄN VÄG FÖRBUJEN I 7:15 MB GÄLLER INTE BYGGANDE AV ALLMÄN VÄG SKYLDIGHETEN ATT GÖRA ANMÄLAN FÖR SAMRÅD ENLIGT 12:6 MB GÄLLER INTE FÖR DE VERKSAMHETER OCH ÅTGÄRDER SOM BEHOVS FÖR ATT BYGGA VÄGEN OCH SOM FASTSTÄLLS OCH INGÅR I VÄGOMRÅDE FÖR ALLMÄN VÄG ELLER OMRÅDE FÖR TILLFÄLLIG NYTTJÄNDERÄTT

- ÖVRIGA BETECKNINGAR PÅ PLANKARTAN**
- NY VÄG, VÄGBANESKANTER MED LÅNGMÄTNING OCH HÖJDSÄTTNING
 - BIOTOPSKYDD
 - STRANDSKYDD
 - NYTT VÄGRÄCKE
 - NYTT GC-RÄCKE
 - TRAKTGRÄNS
 - FASTIGHETSGRÄNS
 - GRÄNS TORVÄCKT
 - DETALJPLANEGRÄNS
 - KONNEKTIONSLINJE



TYP AV PLAN

VÄGPLAN

GRANSKNINGSSTATUS / SYFTE

HANDLINGSTYP

FASTSTÄLLELSEHANDLING

DATUM: 2021-01-29 | LEVERANS I ÄNDRINGS.PDF

OBJEKT

VÄG 555, GC-VÄG DELEN HOVDINGE-MJÄLEN

DELOMRÅDE / BANDEL

1 VÄG 555

ANLÄGGNINGSDDEL

01 VÄG 555

OBJEKTNUMMER / KM: 153761 | KONSTRUKTIONNUMMER

BESTÄLLARE: TRAFIKVERKET | LEVERANTÖR: SWECO

SKAPAD AV: SEBANC | UPPDRAGSNUMMER: 13002521

GODKÄND AV: SEENIC | AVDELNING

RITNINGSTYP

PLANKARTA

TEKNIKOMRÅDE / INNEHÅLL

VÄGUTFORMNING OCH TRAFIK

BESKRIVNING

KM 12/240-12/540
 KM 12/540-12/804

SKALA: 1:500 | FORMAT: A1 | FÖRVALTNINGSNUMMER

RITNINGNUMMER: 1 01 T 02 15 | BLAD: NÄSTA BLAD | BET

REF:

2020-06-24	08:09
2020-06-24	08:14
2020-06-24	08:24
2020-06-24	08:34
2020-06-24	08:44
2020-06-24	08:54
2020-06-24	09:04
2020-06-24	09:14
2020-06-24	09:24
2020-06-24	09:34
2020-06-24	09:44
2020-06-24	09:54
2020-06-24	10:04
2020-06-24	10:14
2020-06-24	10:24
2020-06-24	10:34
2020-06-24	10:44
2020-06-24	10:54
2020-06-24	11:04
2020-06-24	11:14
2020-06-24	11:24
2020-06-24	11:34
2020-06-24	11:44
2020-06-24	11:54
2020-06-24	12:04
2020-06-24	12:14
2020-06-24	12:24
2020-06-24	12:34
2020-06-24	12:44
2020-06-24	12:54
2020-06-24	13:04
2020-06-24	13:14
2020-06-24	13:24
2020-06-24	13:34
2020-06-24	13:44
2020-06-24	13:54
2020-06-24	14:04
2020-06-24	14:14
2020-06-24	14:24
2020-06-24	14:34
2020-06-24	14:44
2020-06-24	14:54
2020-06-24	15:04
2020-06-24	15:14
2020-06-24	15:24
2020-06-24	15:34
2020-06-24	15:44
2020-06-24	15:54
2020-06-24	16:04
2020-06-24	16:14
2020-06-24	16:24
2020-06-24	16:34
2020-06-24	16:44
2020-06-24	16:54
2020-06-24	17:04
2020-06-24	17:14
2020-06-24	17:24
2020-06-24	17:34
2020-06-24	17:44
2020-06-24	17:54
2020-06-24	18:04
2020-06-24	18:14
2020-06-24	18:24
2020-06-24	18:34
2020-06-24	18:44
2020-06-24	18:54
2020-06-24	19:04
2020-06-24	19:14
2020-06-24	19:24
2020-06-24	19:34
2020-06-24	19:44
2020-06-24	19:54
2020-06-24	20:04
2020-06-24	20:14
2020-06-24	20:24
2020-06-24	20:34
2020-06-24	20:44
2020-06-24	20:54
2020-06-24	21:04
2020-06-24	21:14
2020-06-24	21:24
2020-06-24	21:34
2020-06-24	21:44
2020-06-24	21:54
2020-06-24	22:04
2020-06-24	22:14
2020-06-24	22:24
2020-06-24	22:34
2020-06-24	22:44
2020-06-24	22:54
2020-06-24	23:04
2020-06-24	23:14
2020-06-24	23:24
2020-06-24	23:34
2020-06-24	23:44
2020-06-24	23:54
2020-06-24	24:04
2020-06-24	24:14
2020-06-24	24:24
2020-06-24	24:34
2020-06-24	24:44
2020-06-24	24:54
2020-06-24	25:04

Ritning: P:\2020\156402_Överföringstavning_Ljunby\08_Trafik\Plan\156402_Vägplan\156402_Vägvärk_V12102521.dwg Skapad av: seebanc Per 2021-01-26 10:39