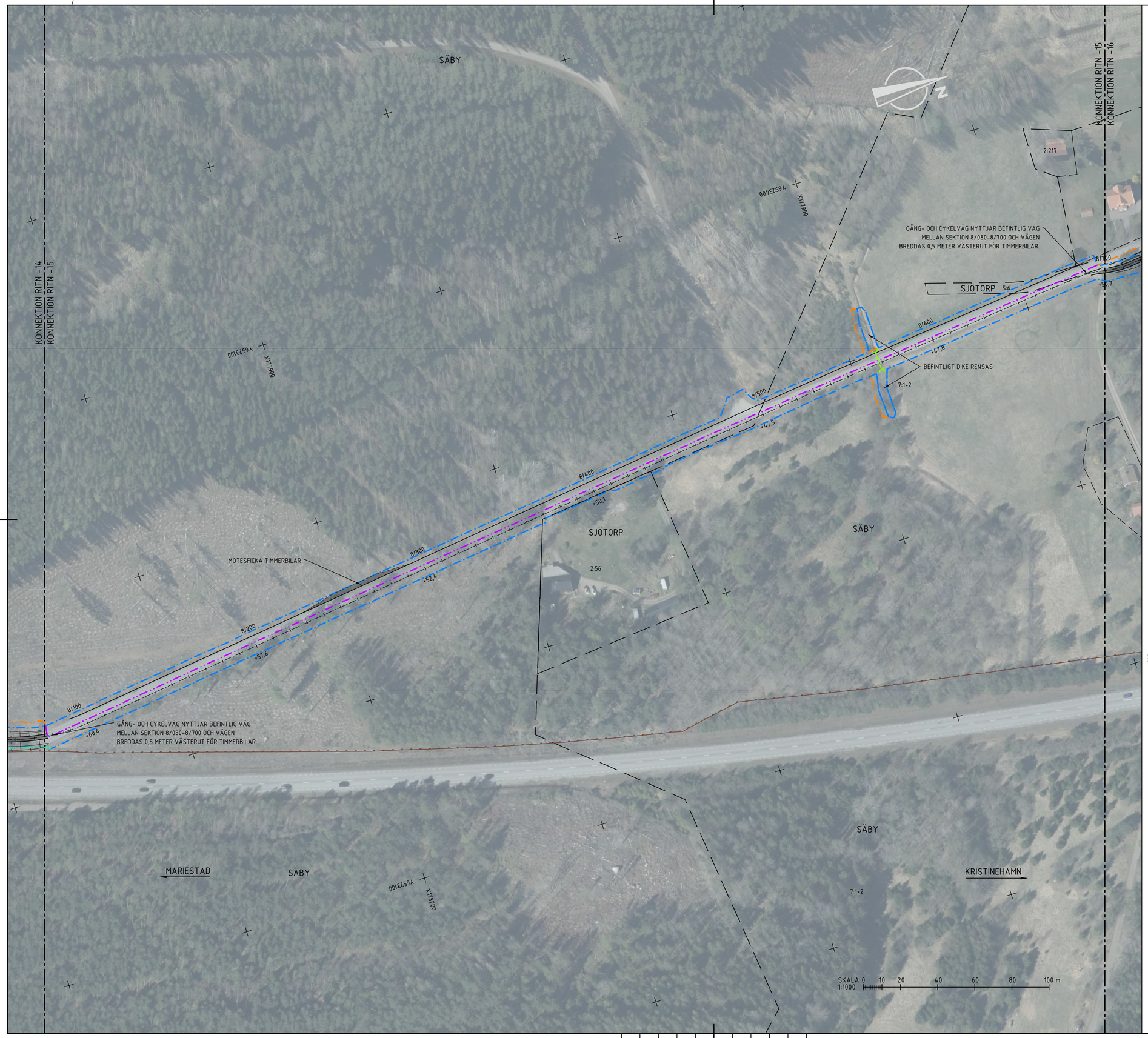

KOORDINATSYSTEM
PLANSYSTEM: SWEREF 99 13 30
HÖJDSYSTEM: RH 2000

FÖRKLARINGAR

MARKANSPRÅK

- GRÄNS FÖR NYTT VÄGOMRÅDE
- GRÄNS FÖR TILLFÄLLIG NYTTJANDERÄTT
- GRÄNS FÖR BEFINTLIGT VÄGOMRÅDE
- GRÄNS FÖR OLIKA TYPER AV MARKANSPRÅK

ÖVRIGA BETECKNINGAR PÅ ILLUSTRATIONSKARTA

- 0/100 / 0.0 m — NY VÄG, VÄGBANEKANTER, MED LÄNGDMÄTNING OCH HÖJDSÄTTNING
- DETALJPLANEGRÄNS
- BANKSLÄNT
- JORDSKÄRNINGSSLÄNT/DIKE
- KANTSTEN
- VÄGRÄCKE
- HANDLEDARRÄCKE
- VILTSTÄNGSEL
- BEFINTLIGT VILTSTÄNGSEL
- FÖRESLAGEN NY ENSKILD VÄG
- VÄGANSLUTNING TILL BEFINTLIG ALLMÄN VÄG SOM STÄNGS GENOM SÄRSKILT BESLUT
- FÄRIST
- NY VÄGTRUMMA MED FLÖDESRIKTNING
- BEFINTLIG VÄGTRUMMA
- BEFINTLIG VÄGTRUMMA SOM RIVS
- NY DAGVATTENBRUNN

ARBETSMATERIAL 2025-12-05

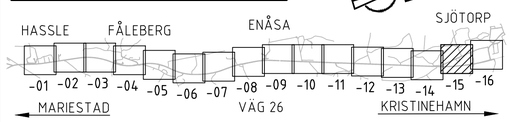

TYP AV PLAN	VÄGPLAN
GRANSKNINGSSTATUS / SYFTE	UNDER ARBETE
HANDLINGSTYP	SAMRÅDSHANDLING
DATUM: 2025-05-15	LEVERANS / ÄNDRINGS-PM
OBJEKT	VÄG 26, HASSLE KYRKA-SJÖTORP, GC-VÄG
DELOMRÅDE / BANDEL	1 HASSLE KYRKA-SJÖTORP
ANLÄGGNINGSDEL	00 GEMENSAMT
OBJEKTNUMMER / KM: 163494	KONSTRUKTIONSNUMMER
BESTÄLLARE: TRAFIKVERKET	LEVERANTÖR: REJLERS
SKAPAD AV: O. MÅNSSON	UPPDRAGSNUMMER: 184515
GODKÄND AV: P. AXELSSON	AVDELNING: CIVIL
RITNINGSTYP	PLANRITNING
TEKNIKOMRÅDE / INNEHÅLL	T VÄGUTFORMNING OCH TRAFIK
BESKRIVNING	ILLUSTRATIONSKARTA VÄG 26 SEKTION 8/080-8/700
SKALA: 1:1000	FORMAT: A1 / FÖRVALTNINGSNUMMER
RITNINGSNUMMER: 1 00 T 05 15	BLAD / NÄSTA BLAD / BET

PLO: 2025-12-04 16:32 K:\18_EXTERNT\1845XX\184515-VAG_26_HASSLE_KYRKA-SJOTORP\02_CAD\1_VP\T\RITDEF\L00T0515.DWG ÖSCAR MÅNSSON

XREF MODELL\Z0090801 2024-04-25 16:09
MODELL\Z0090802 2024-04-25 16:09
MODELL\Z0090757 2024-04-08 09:55
MODELL\Z0090758 2024-04-08 09:58
MODELL\Y1010205 2023-10-23 16:47
MODELL\Y1009301 2023-10-16 16:23
MODELL\Y1009302 2023-10-16 16:23
MODELL\Y1010203 2024-04-11 16:27
MODELL\Y1010204 2024-04-11 16:27
MODELL\Y1010206 2024-03-11 19:42
MODELL\Y1010201 2024-04-11 16:46
MODELL\Y1014101 2023-10-03 10:46

KOORDINATSYSTEM
PLANSYSTEM: SWEREF 99 13 30
HÖJDSYSTEM: RH 2000

FÖRKLARINGAR

MARKANSPRÅK

- GRÄNS FÖR NYTT VÄGOMRÅDE
- GRÄNS FÖR TILLFÄLLIG NYTTJANDERÄTT
- GRÄNS FÖR BEFINTLIGT VÄGOMRÅDE
- GRÄNS FÖR OLIKA TYPER AV MARKANSPRÅK

ÖVRIGA BETECKNINGAR PÅ ILLUSTRATIONSKARTA

- 0/100 / 0.0 m — NY VÄG, VÄGBANEKANTER, MED LÄNGDMÄTNING OCH HÖJDSÄTTNING
- DETALJPLANEGRÄNS
- BANKSLÄNT
- JORDSKÄRNINGSSLÄNT/DIKE
- KANTSTEN
- VÄGRÄCKE
- HANDLEDARRÄCKE
- VILTSTÄNGSEL
- BEFINTLIGT VILTSTÄNGSEL
- FÖRESLAGEN NY ENSKILD VÄG
- VÄGANSLUTNING TILL BEFINTLIG ALLMÄN VÄG SOM STÄNGS GENOM SÄRSKILT BESLUT
- FÄRIST
- NY VÄGTRUMMA MED FLÖDESRIKTNING
- BEFINTLIG VÄGTRUMMA
- BEFINTLIG VÄGTRUMMA SOM RIVS
- NY DAGVATTENBRUNN

ARBETSMATERIAL 2025-12-05

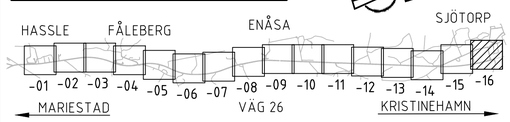

TYP AV PLAN: VÄGPLAN			
GRANSKNINGSSTATUS / SYFTE: UNDER ARBETE			
HANDLINGSTYP: SAMRÅDSHANDLING			
DATUM: 2025-05-15	LEVERANS / ÄNDRINGS-PM		
OBJEKT: VÄG 26, HASSLE KYRKA-SJÖTORP, GC-VÄG			
DELOMRÅDE / BANDEL: 1 HASSLE KYRKA-SJÖTORP			
ANLÄGGNINGSDEL: 00 GEMENSAMT			
OBJEKTNUMMER / KM: 163494	KONSTRUKTIONSNUMMER		
BESTÄLLARE: TRAFIKVERKET	LEVERANTÖR: REJLERS		
SKAPAD AV: O. MÅNSSON	UPPDRAGSNUMMER: 184515		
GODKÄND AV: P. AXELSSON	AVDELNING: CIVIL		
RITNINGSTYP: PLANRITNING			
TEKNIKOMRÅDE / INNEHÅLL: T VÄGUTFORMNING OCH TRAFIK			
BESKRIVNING: ILLUSTRATIONSKARTA VÄG 26 SEKTION 8/700-9/172			
SKALA: 1:1000	FORMAT: A1	FÖRVALTNINGSNUMMER	
RITNINGSNUMMER: 1 00 T 05 16	BLAD	NÄSTA BLAD	BET

PLO: 2025-12-04 16:33 K:\18_EXTERNT\1845XX\184515-VAG_26_HASSLE_KYRKA-SJOTORP\02_CAD\1_VP\TR\TDEFL\00T0516.DWG ÖSCAR MÅNSSON

XREF MODELL\Z0090801 2024-04-25 16:09 MODELL\T010201 2024-04-11 16:46
MODELL\Z0090901 2024-04-25 16:09 MODELL\T010401 2023-10-03 10:40
MODELL\Z0090902 2024-04-08 09:55
MODELL\T010102 2024-04-11 16:47
MODELL\T010105 2023-10-23 13:08
MODELL\T010201 2023-10-13 10:23
MODELL\T010202 2024-04-11 16:47
MODELL\T010203 2024-04-11 16:27
MODELL\T010204 2024-03-21 13:27
MODELL\T010206 2024-03-11 13:42