

BULLERUTREDNING

E14, delsträcka 1
Timmervägen - Blåberget

Bilaga 3.2






Rev A Ändringar efter
granskning 2017-06-01

PLANALTERNATIV









Ljudutbredningskarta

Maximal ljudnivå 2 m ovan mark från
all statlig infrastruktur

Teckenförklaring


-  Väg
-  Järnväg
-  Bostadshus
-  Övriga byggnader
-  Bullervall

Maximal ljudnivå i dBA

-  >= 90
-  85 - 90
-  80 - 85
-  75 - 80
-  70 - 75
-  65 - 70
-  60 - 65
-  < 60



1:15000



ÅF-Infrastructure AB
Ljud & Vibrationer

HANDLÄGGARE
Peter Petterson

PROJEKT NR:
70828803

DATUM
2017-06-01

FORMAT
A3