

# ÖVERSIKTSKARTA








E14 Timmervägen - Blåberget  
Delsträcka 1

Datum: 2017-02-24  
Skala (A3): 1:17 000

0 0,1 0,2 0,3 0,4 0,5 km

© Lantmäteriet, Geodatasamverkan

## Teckenförklaring

-  Europaväg, befintlig
-  Järnväg, befintlig
-  Järnväg, planerad
-  Vägområde
-  Vägkant, ny vägdragning
-  Körfältshänvisning
-  Vägar som utgår