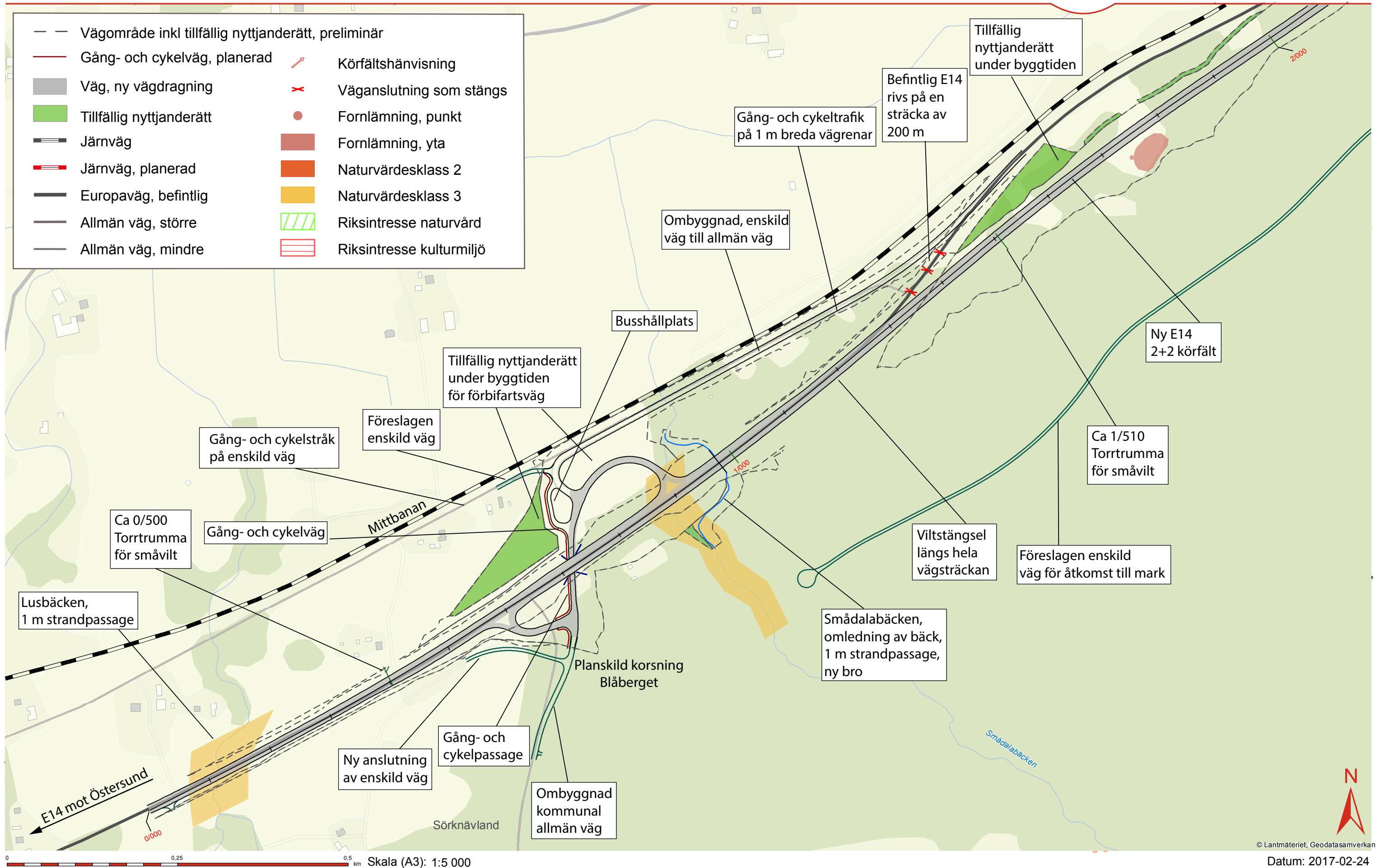


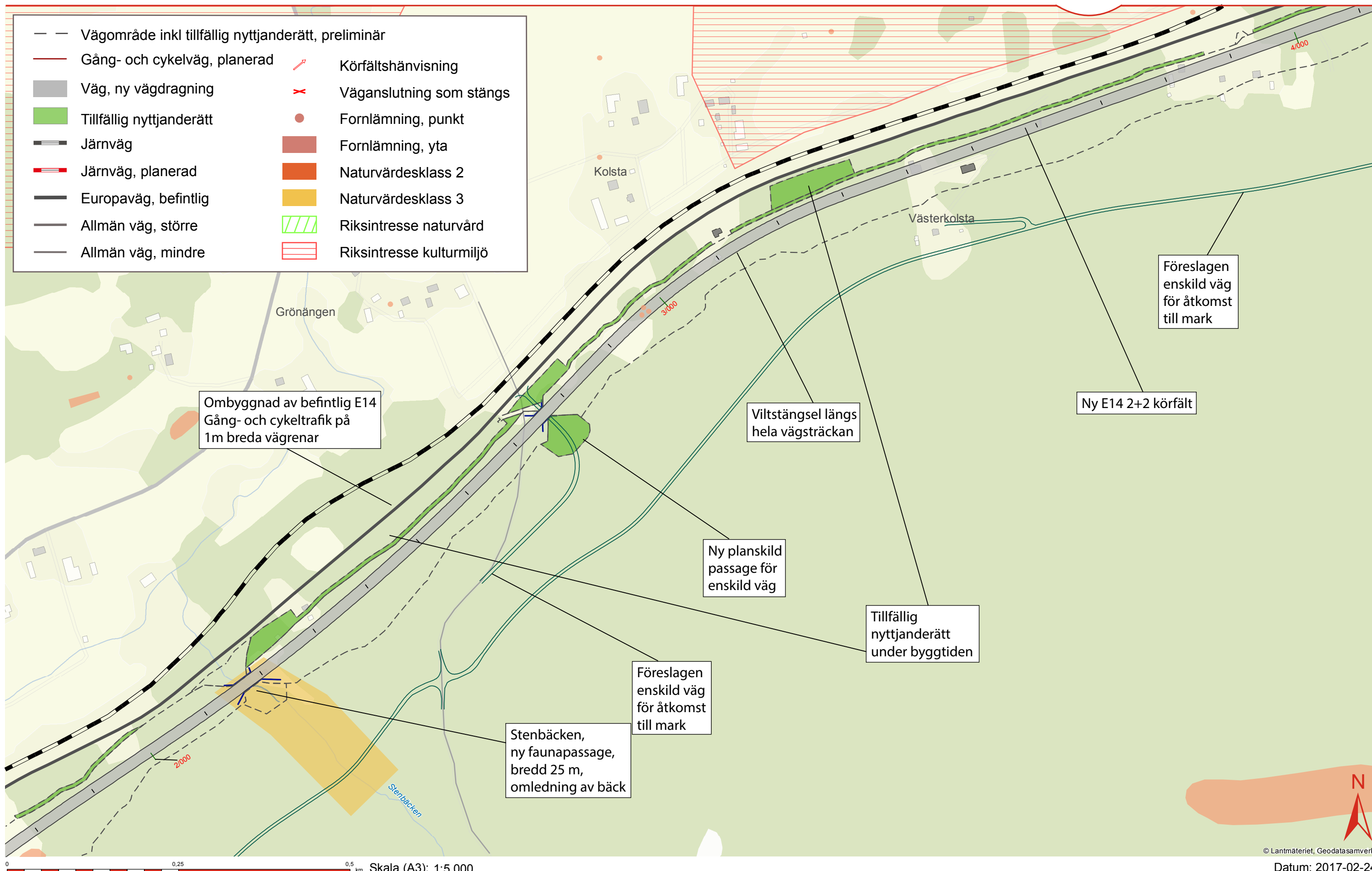
# ÖVERSIKTSKARTA MKB

Vägplan E14 Timmervägen – Blåberget



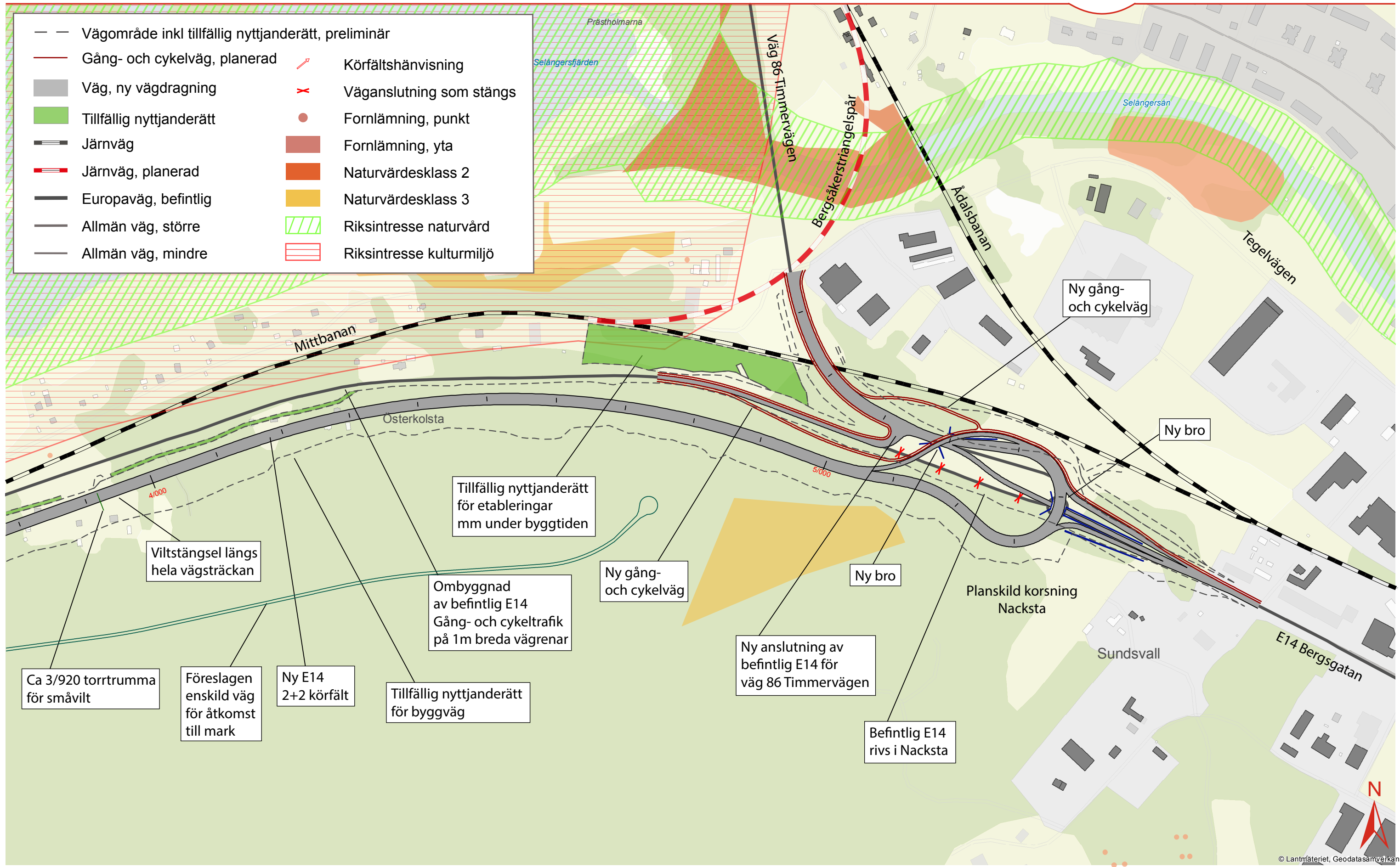
# ÖVERSIKTSKARTA MKB

Vägplan E14 Timmervägen – Blåberget



# ÖVERSIKTSKARTA MKB

Vägplan E14 Timmervägen – Blåberget



- |     |   |  |                          |
|-----|---|--|--------------------------|
| — — | Vägområde inkl tillfällig nyttjanderätt, preliminär |  | Körfältshänvisning       |
| —   | Gång- och cykelväg, planerad                        |  | Väganslutning som stängs |
| —   | Väg, ny vägdragning                                 |  | Fornlämning, punkt       |
| —   | Tillfällig nyttjanderätt                            |  | Fornlämning, yta         |
| —   | Järnväg   |  | Naturvärdesklass 2       |
| —   | Järnväg, planerad                                   |  | Naturvärdesklass 3       |
| —   | Europaväg, befintlig                                |  | Riksintresse naturvård   |
| —   | Allmän väg, större                                  |  | Riksintresse kulturmiljö |
| —   | Allmän väg, mindre                                  |  |                          |

Ca 3/920 torrtrumma för småvilt

Föreslagen enskild väg för åtkomst till mark

Ny E14 2+2 körfält

Tillfällig nyttjanderätt för byggväg

Ombyggnad av befintlig E14 Gång- och cykeltrafik på 1m breda vägrenar

Tillfällig nyttjanderätt för etableringar mm under byggtiden

Ny gång- och cykelväg

Ny anslutning av befintlig E14 för väg 86 Timmervägen

Befintlig E14 rivs i Nacksta

Planskild korsning Nacksta

Ny bro

Sundsvall

Ny bro

Ny gång- och cykelväg