














BILAGA 3.2
PLANALTERNATIV
Ljudutbredningskarta

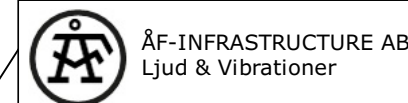
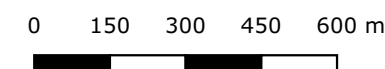
Maximal ljudnivå 2 m ovan
mark från statlig väg och
järnväg

TECKENFÖRKLARING

-  BULLERBERÖRD BYGGNAD
-  ÖVRIG BYGGNAD
-  BULLERSKYDDSVALL
-  VÄG
-  JÄRNVÄG

Maximal ljudnivå i dBA

-  ≥ 90
-  85-90
-  80-85
-  75-80
-  70-75
-  65-70
-  60-65
-  ≤ 60



HANDLÄGGARE Jonas Aråker	PROJEKT NR 70828803
ORT Luleå	DATUM 2017-01-25
BILAGA 3.2	FORMAT A3

