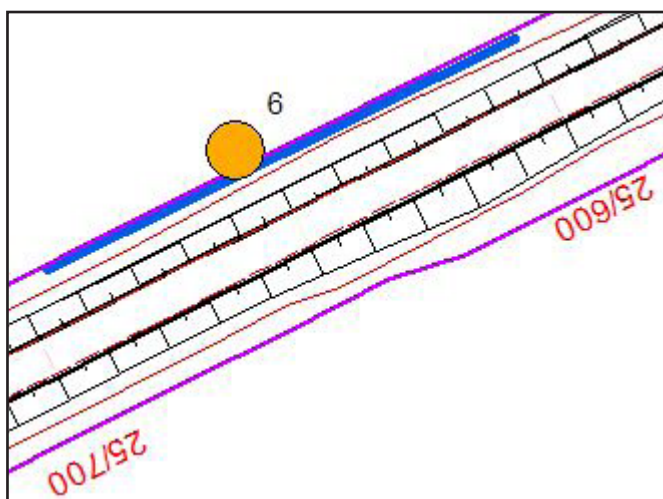
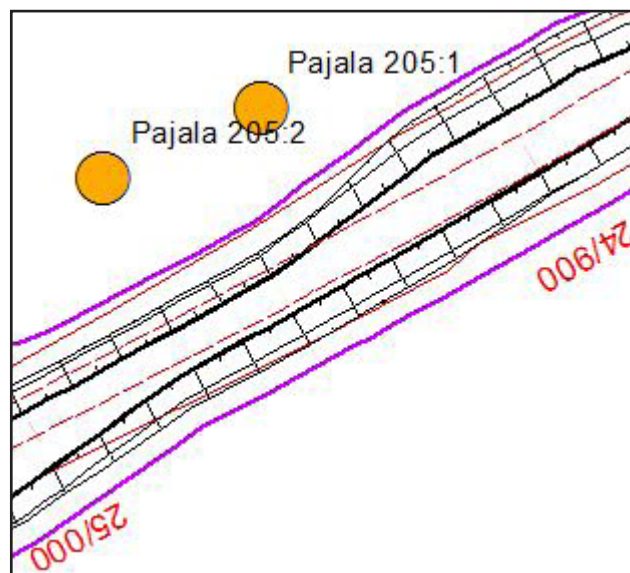
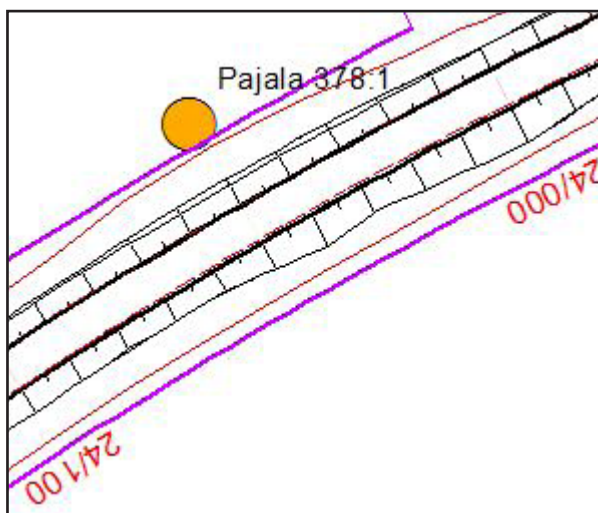
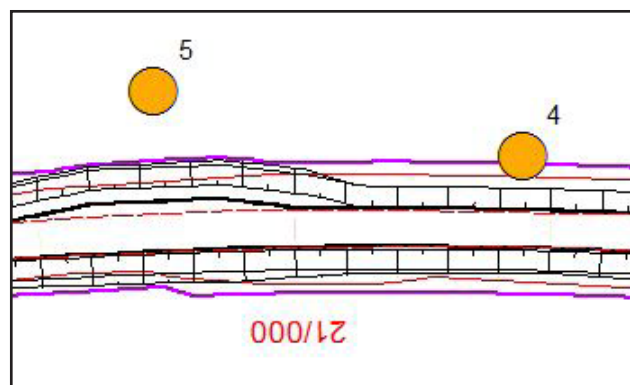
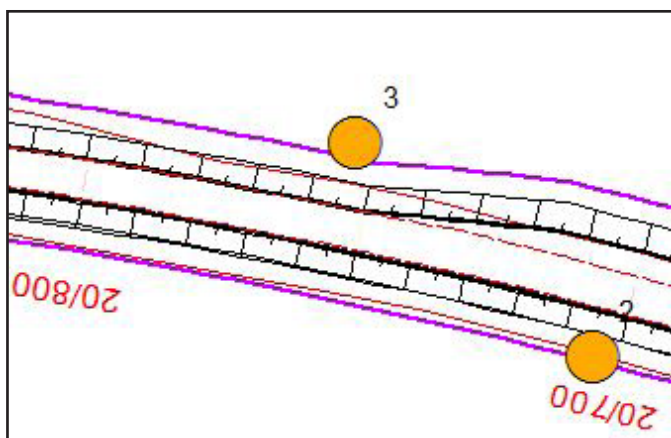
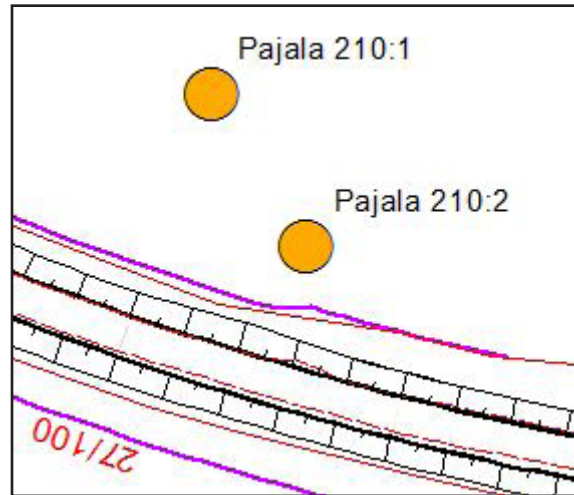
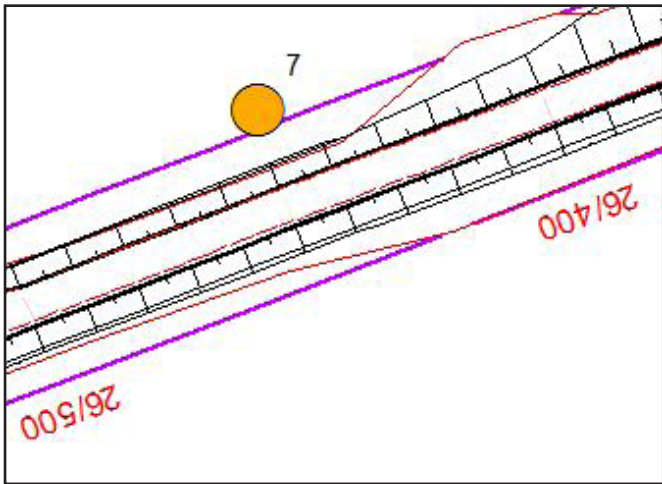
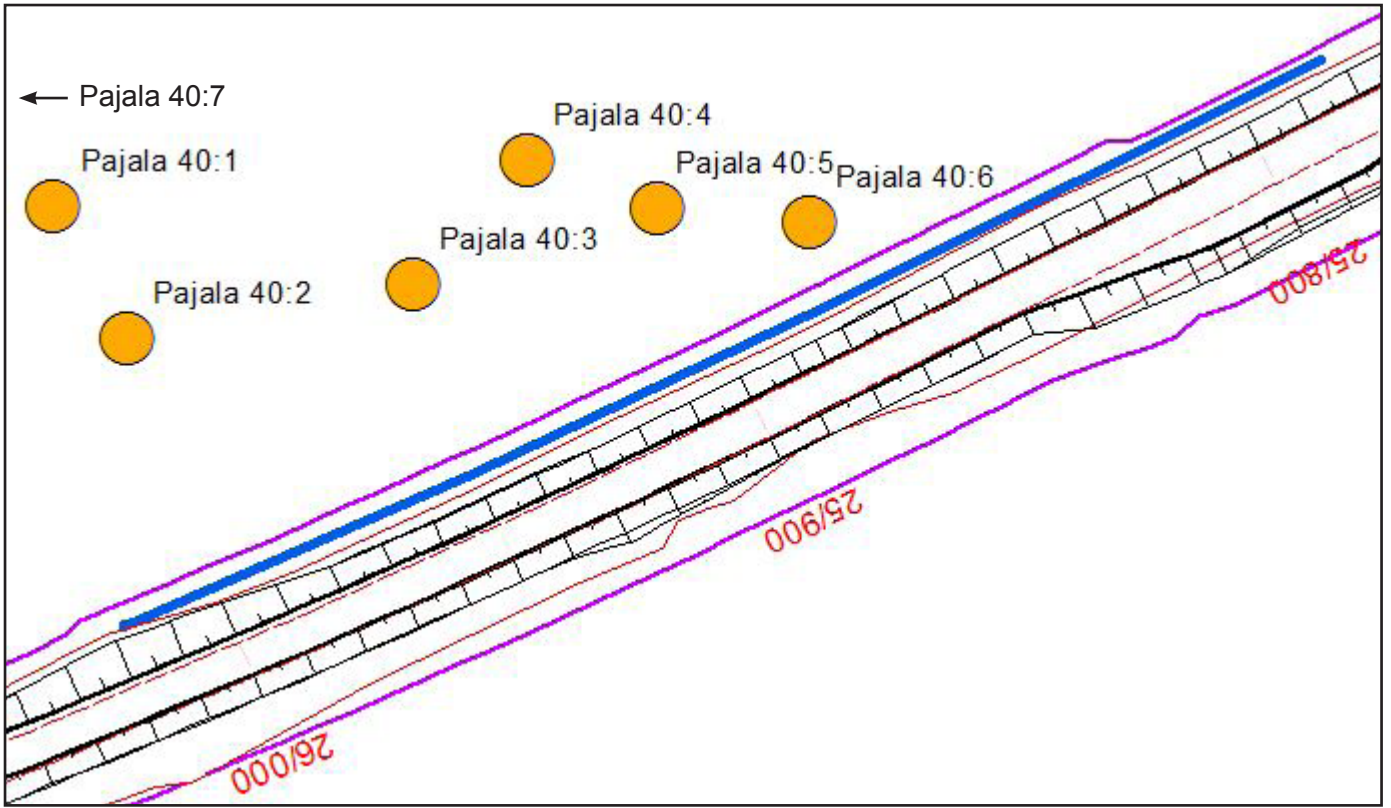
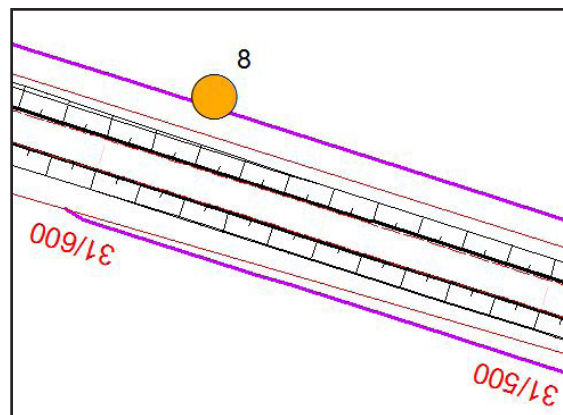
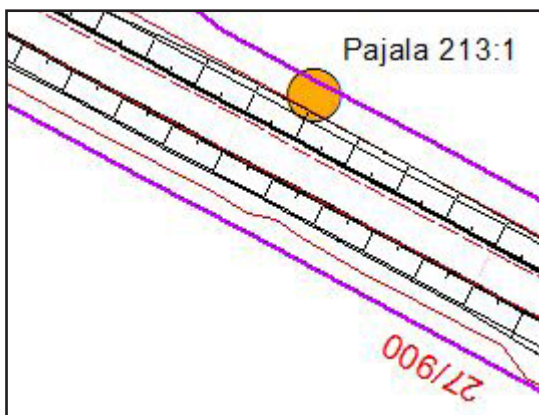
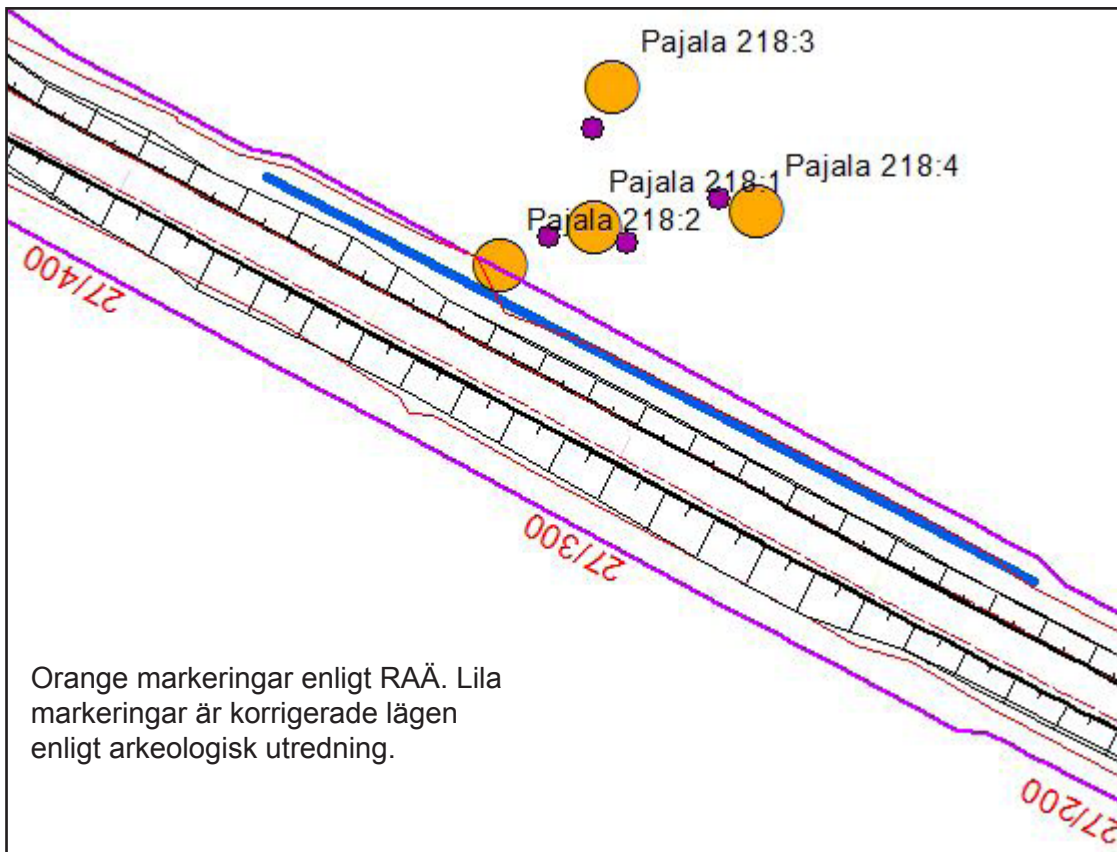


Bilaga 6. Detaljredovisning forn- och kulturlämningar

Lämningarna redovisas också i tabell i MKB. Numrering är enligt RAÄ och arkeologisk utredning.







- - - Bef.körbana
- Bef.vägområde
- Ny körbana
- Nytt vägområde
- Ny slänt
- Förundersökningsområde

Befintligt vägområde är endast den befintliga vägens slänter och diken.

Nytt vägområde är framtida slänter och diken, där markpåverkan i form av schakt och fyllning sker, samt en säkerhetszon där träd kommer att avverkas.

