








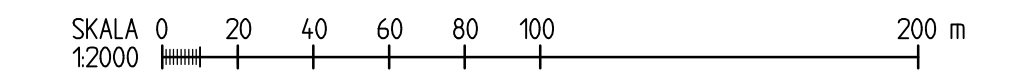
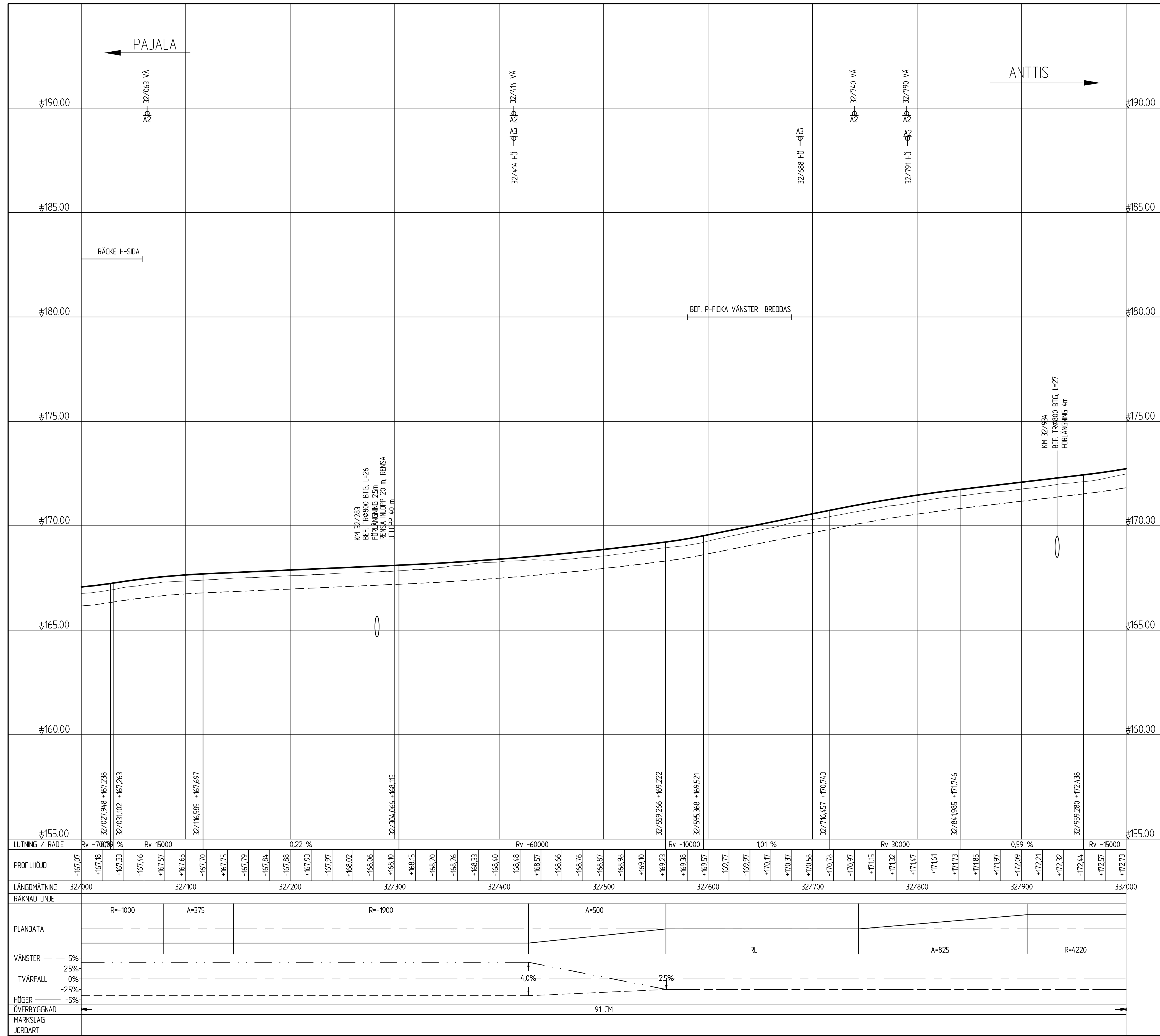


TECKENFÖRKLARING

-  BEFINTLIG VÄG/TERRÄNG
-  NY VÄG
-  TERRASS
-  NY DRÄNERINGSLEDNING
-  NY DAGVATTENLEDNING
-  INFART MED SIDOTRUMMA
-  INFART UTAN SIDOTRUMMA
-  VÄGTRUMMA
-  DAGVATTENBRUNN



KOORDINATSYSTEM
 PLANSYSTEM: SWEREF 99 21 45
 HÖJDSYSTEM: RH 70



VÄGPLAN	
GRANSKNINGSSTATUS / SYFTE	
GRANSKNINGSHANDLING	
DATUM	LEVERANS / ÄNDRINGS-PM
2020-02-28	
OBJEKT	
PROJEKT MALMTRANSPORTER KAUNISVAARA-SVAPPAVAARA	
DELOMRÅDE / BANDEL	
VÄG 395	
ANLÄGGNINGSDEL	
AUTO-ANTTIS	
OBJEKTNUMMER / KM	KONSTRUKTIONNUMMER
109132	
BESTÄLLARE	LEVERANTÖR
	
SKAPAD AV	UPPDRAGSNUMMER
PEDER ERIKSSON	12706088
GODKÄND AV	AVDELNING
THOMAS SÄLLSTRÖM	CIVIL
RITNINGSTYP	
PROFILRITNING	
TEKNIKOMRÅDE / INNEHÅLL	
VÄGUTFORMNING OCH TRAFIK	
BESKRIVNING	
PROFIL KM 32/000-33/000	
SKALA	FORMAT
1:2000, 1:100	A1
RITNINGNUMMER	FÖRVALTNINGSNUMMER
2 01 T 03 13	
BLAD	NÄSTA BLAD
	BET