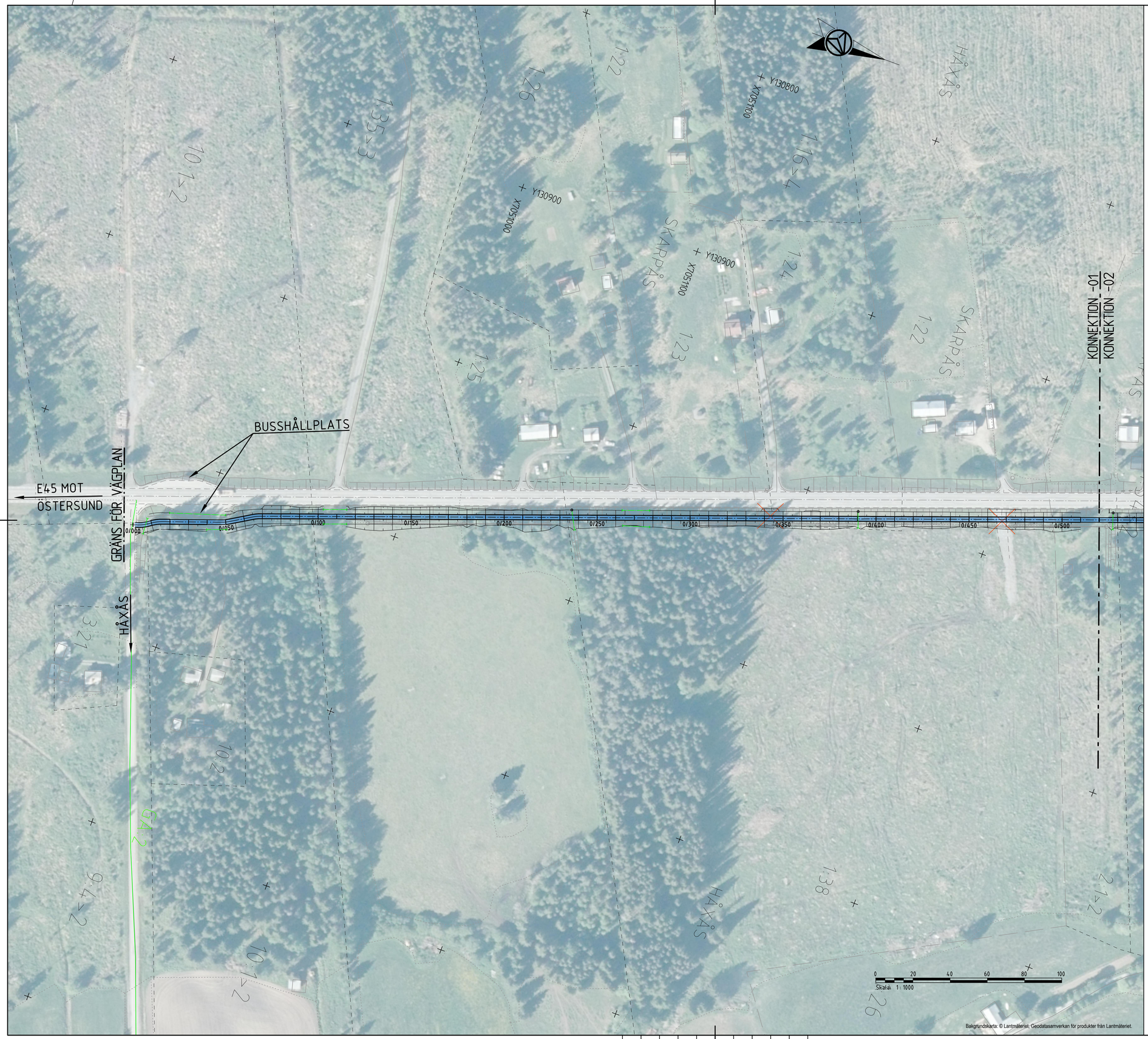

FÖRKLARING

NYA ANLÄGGNINGAR

- Y/YYY — Ny gcm-väg, vägkanter, med längdmätning
- Gång-, cykel och mopedväg
- Ny dagvattenledning
- Ny trumma
- Ny rännstensbrunn
- Ny kupolbrunn
- Gc-räcke
- Väganslutning till befintlig allmän väg som stängs genom särskilt beslut

FÖLJANDE PLATSER SKA BELYSAS

Ny vägbelysning upprättas från KM 0/960 - 2/150

ÖVRIGA BETECKNINGAR PÅ ILLUSTRATIONSKARTAN

Grundkartan daterad till 2023-09-08.

- Fastighetsgräns
- Traktgräns
- 1:34>2 — Fastighetsbeteckning
- HÅXÅS — Traktnamn
- NNNN-NN/N — Ledningsrätt
- NNNN-NN/N — Servitut
- GA:N — Gemensamhetsanläggning
- Byggnad
- Vägkant
- Staket
- Häck
- Kraftledning
- Teleledning
- Ägoslagsgräns
- NB — Brunn
- Vägmärke/skylt
- Träd

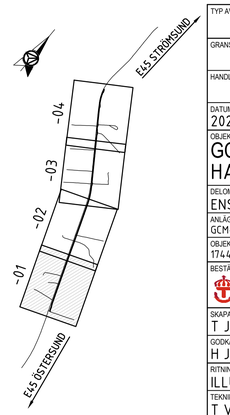

ORIENTERINGSFIGUR

KOORDINATSYSTEM

PLAN: SWEREF 99 15 45
HÖJD: RH2000

TYP AV PLAN	VÄGPLAN
GRANSKNINGSSTATUS / SYFTE	
HANDLINGSTYP	GRANSKNINGSHANDLING
DATUM	2023-10-27
LEVERANS / ÄNDRINGS-PM	
OBJEKT	GCM-VÄG GENOM HAMMERDAL, E45
DELOMRÅDE / BANDEL	ENSKILD VÄG MOT HÅXÅS - ÅSGATAN
ANLÄGGNINGDEL	GCM-VÄG
OBJEKTNUMMER / KM	174453
KONSTRUKTIONSNUMMER	TRV2022/4478
BESTÄLLARE	TRAFIKVERKET
LEVERANTÖR	AFRY
SKAPAD AV	T JOHANSSON
UPPDRAGSNUMMER	211941
GODKÄND AV	H JOHANSSON
AVDELNING	INFRA
RITNINGSTYP	ILLUSTRATIONSKARTA
TEKNIKOMRÅDE / INNEHÅLL	T VÄGUTFORMNING OCH TRAFIK
BESKRIVNING	KM 0/000 - 0/520
SKALA	1:1000
FORMAT	A1
FÖRVALTNINGSNUMMER	
RITNINGSNUMMER	2 01 T 05 01
BLAD	
NÄSTA BLAD	
BET	

PLO: 2023-11-03 10:39 X:\1-PRJ\SE\211924_E45 GC-VÄG HALLVIKEN SAMT HAMMERDAL, PLANLÄGGNINGSPROCESS 1384251\02_CAD\2_HAMMERDAL\T\RITDEF\201T0501.DWG DANIEL ENGLUND

XREF:



FÖRKLARING

NYA ANLÄGGNINGAR

- Y/YYY — Ny gcm-väg, vägkanter, med längdmätning
- Gång-, cykel och mopedväg
- Ny dagvattenledning
- Ny trumma
- Ny rännstensbrunn
- Ny kupolbrunn
- Gc-räcke
- Väganslutning till befintlig allmän väg som stängs genom särskilt beslut

FÖLJANDE PLATSER SKA BELYSAS

Ny vägbelysning upprättas från KM 0/960 - 2/150

ÖVRIGA BETECKNINGAR PÅ ILLUSTRATIONSKARTAN

Grundkartan daterad till 2023-09-08.

- Fastighetsgräns
- Traktgräns
- 1:34-2 — Fastighetsbeteckning
- HÅXÅS — Traktnamn
- NNNN-NN/N — Ledningsrätt
- NNNN-NN/N — Servitut
- GA:N — Gemensamhetsanläggning
- Byggnad
- Vägkant
- Staket
- Häck
- E — Kraftledning
- T — Teleledning
- Ägoslagsgräns
- NB — Brunn
- Vägmärke/skylt
- Träd

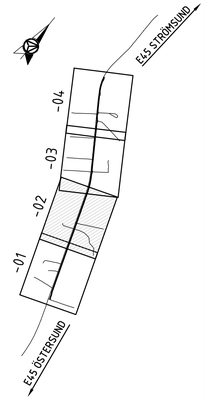

ORIENTERINGSFIGUR

KOORDINATSYSTEM

PLAN: SWEREF 99 15 45
HÖJD: RH2000

TYP AV PLAN: VÄGPLAN

GRANSKNINGSSTATUS / SYFTE:

HANDLINGSTYP: GRANSKNINGSHANDLING

DATUM: 2023-10-27

LEVERANS / ÄNDRINGS-PM:

OBJEKT: GCM-VÄG GENOM HAMMERDAL, E45

DELOMRÅDE / BANDEL: ENSKILD VÄG MOT HÅXÅS - ÅSGATAN

ANLÄGGNINGDEL: GCM-VÄG

OBJEKTNUMMER / KM: 174453

KONSTRUKTIONSNUMMER: TRV2022/44478

BESTÄLLARE: TRAFIKVERKET

LEVERANTÖR: AFRY

SKAPAD AV: T JOHANSSON

UPPDRAGSNUMMER: 211941

GODKÄND AV: H JOHANSSON

AVDELNING: INFRA

RITNINGSTYP: ILLUSTRATIONSKARTA

TEKNIKOMRÅDE / INNEHÅLL: T VÄGUTFORMNING OCH TRAFIK

BESKRIVNING: KM 0/520 - 1/080

SKALA: 1:1000

FORMAT: A1

FÖRVALTNINGSNUMMER:

RITNINGSNUMMER: 2 01 T 05 02

BLAD:

NÄSTA BLAD:

BET:

PLOT: 2023-10-27 10:15 X:\1-PR\SE\211924 E45 GC-VÄG HALLVIKEN SAMT HAMMERDAL, PLAN\ÄGGNINGSPROCESS I3842502_CAD\2_HAMMERDAL\T\RITDEF\20IT0502.DWG TOBIAS JOHANSSON

X8EF

Bakgrundskarta: © Lantmäteriet, Geodatasamverkan för produkter från Lantmäteriet.

FÖRKLARING

NYA ANLÄGGNINGAR

- Y/YYY — Ny gcm-väg, vägkanter, med längdmätning
- Gång-, cykel och mopedväg
- Ny dagvattenledning
- Ny trumma
- Ny rännstensbrunn
- Ny kupolbrunn
- Gc-räcke
- Väganslutning till befintlig allmän väg som stängs genom särskilt beslut

FÖLJANDE PLATSER SKA BELYSAS

Ny vägbelysning upprättas från KM 0/960 - 2/150

ÖVRIGA BETECKNINGAR PÅ ILLUSTRATIONSKARTAN

Grundkartan daterad till 2023-09-08.

- Fastighetsgräns
- Traktgräns
- 1:34>2 — Fastighetsbeteckning
- HÅXÅS — Traktnamn
- NNNN-NN/N — Ledningsrätt
- NNNN-NN/N — Servitut
- GA:N — Gemensamhetsanläggning
- Byggnad
- Vägkant
- Staket
- Häck
- Kraftledning
- Teleledning
- Ägoslagsgräns
- NB — Brunn
- Vägmärke/skylt
- Träd

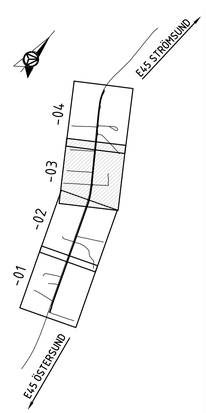

ORIENTERINGSFIGUR

KOORDINATSYSTEM

PLAN: SWEREF 99 15 45
HÖJD: RH2000

TYP AV PLAN	VÄGPLAN
GRANSKNINGSSTATUS / SYFTE	
HANDLINGSTYP	GRANSKNINGSHANDLING
DATUM	2023-10-27
LEVERANS / ÄNDRINGS-PM	
OBJEKT	GCM-VÄG GENOM HAMMERDAL, E45
DELOMRÅDE / BANDEL	ENSKILD VÄG MOT HÅXÅS - ÅSGATAN
ANLÄGGNINGDEL	GCM-VÄG
OBJEKTNUMMER / KM	174453
KONSTRUKTIONSNUMMER	TRV2022/4478
BESTÄLLARE	TRAFIKVERKET
LEVERANTÖR	AFRY
SKAPAD AV	T JOHANSSON
UPPDRAGSNUMMER	211941
GODKÄND AV	H JOHANSSON
AVDELNING	INFRA
RITNINGSTYP	ILLUSTRATIONSKARTA
TEKNIKOMRÅDE / INNEHÅLL	T VÄGUTFORMNING OCH TRAFIK
BESKRIVNING	KM 1/080 - 1/630
SKALA	1:1000
FORMAT	A1
FÖRVALTNINGSNUMMER	
RITNINGSNUMMER	2 01 T 05 03
BLAD	
NÄSTA BLAD	
BET	

PLO: 2023-10-24 12:36 X:\1-PRJ\SE\211924 E45 GC-VÄG HALLVIKEN SAMT HAMMERDAL, PLANLÄGGNINGSPROCESS 138425\02_CAD\2_HAMMERDAL\T\RITDEF\201T0503.DWG TOBIAS JOHANSSON

XREF:

FÖRESLAGEN YTA FÖR ETABLERING OCH UPPLAG

GCM-VÄGEN BLIR FÖRHÖJD MED KANTSTEN FRÅN 1/770-2/150

BUSSHÅLLPLATS

KONNEKTION -03

KONNEKTION -04

HÅXÅS

RÄDDNINGS-TJÄNSTEN

ÅSGATAN

GRÄNS FÖR VÄGPLAN

FYRÅN

E45 MOT STRÖMSUND

E45 MOT ÖSTERSUND

1/650 1/700 1/750 1/800 1/850 1/900 1/950 2/000 2/050 2/100

0 20 40 60 80 100

Skala 1:1000

Bakgrundskarta: © Lantmäteriet, Geodatasamverkan för produkter från Lantmäteriet.

FÖRKLARING

NYA ANLÄGGNINGAR

- Y/YYY — Ny gcm-väg, vägkanter, med längdmätning
- Gäng-, cykel och mopedväg
- Ny dagvattenledning
- Ny trumma
- Ny rännstensbrunn
- Ny kupolbrunn
- Gc-räcke
- Väganslutning till befintlig allmän väg som stängs genom särskilt beslut

FÖLJANDE PLATSER SKA BELYSAS

Ny vägbelysning upprättas från KM 0/960 - 2/150

ÖVRIGA BETECKNINGAR PÅ ILLUSTRATIONSKARTAN

Grundkartan daterad till 2023-09-08.

- Fastighetsgräns
- Traktgräns
- 1:34>2 — Fastighetsbeteckning
- HÅXÅS — Traktnamn
- NNNN-NN/N — Ledningsrätt
- NNNN-NN/N — Servitut
- GA:N — Gemensamhetsanläggning
- Byggnad
- Vägkant
- Staket
- Häck
- Kraftledning
- Teleledning
- Ägoslagsgräns
- NB — Brunn
- Vägmärke/skylt
- Träd

ORIENTERINGSFIGUR

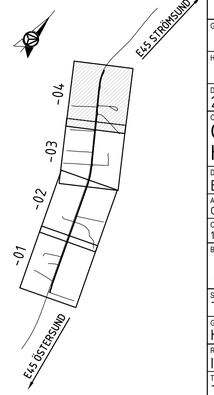

KOORDINATSYSTEM

PLAN: SWEREF 99 15 45
HÖJD: RH2000

TYP AV PLAN: VÄGPLAN

GRANSKNINGSSTATUS / SYFTE:

HANDLINGSTYP: GRANSKNINGSHANDLING

DATUM: 2023-10-27

LEVERANS / ÄNDRINGS-PM:

OBJEKT: GCM-VÄG GENOM HAMMERDAL, E45

DELOMRÅDE / BANDEL: ENSKILD VÄG MOT HÅXÅS - ÅSGATAN

ANLÄGGNINGDEL: GCM-VÄG

OBJEKTNUMMER / KM: 174453

KONSTRUKTIONSNUMMER: TRV2022/4478

BESTÄLLARE: TRAFIKVERKET

LEVERANTÖR: AFRY

SKAPAD AV: T JOHANSSON

UPPDRAGSNUMMER: 211941

GODKÄND AV: H JOHANSSON

AVDELNING: INFRA

RITNINGSTYP: ILLUSTRATIONSKARTA

TEKNIKOMRÅDE / INNEHÅLL: T VÄGUTFORMNING OCH TRAFIK

BESKRIVNING: KM 1/630 - 2/150

SKALA	FORMAT	FÖRVALTNINGSNUMMER		
1:1000	A1			
RITNINGSNUMMER		BLAD	NÄSTA BLAD	BET
2 01 T 05 04				

PLOT: 2023-10-24 12:38 X:\1-PRJ\SE\211924 E45 GC-VÄG HALLVIKEN SAMT HAMMERDAL, PLANLÄGGNINGSPROCESS 1384251\02_CAD\2_HAMMERDAL\T\RITDEF\201T0504.DWG TOBIAS JOHANSSON

XREF