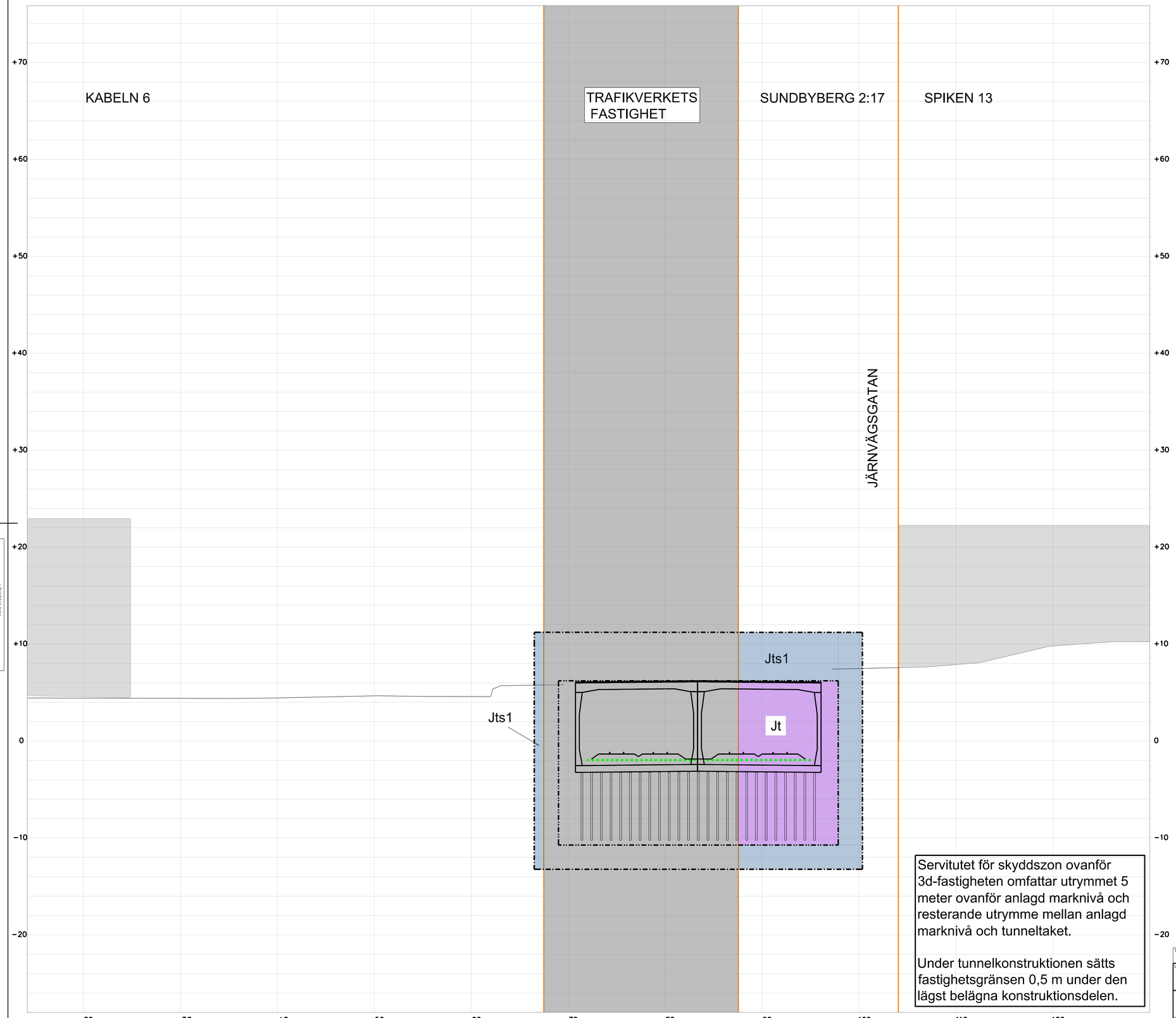

Servitutet för skyddszon ovanför 3d-fastigheten omfattar utrymmet 5 meter ovanför anlagd marknivå och resterande utrymme mellan anlagd marknivå och tunneltaket.

Under tunnelkonstruktionen sätts fastighetsgränsen 0,5 m under den lägst belägna konstruktionsdelen.

TECKENFÖRKLARING

MARKANSPRÅK

- GRÄNS FÖR JÄRNVÄGSMARK
- AVGRÄNSNING MELLAN OLIKA TYPER AV MARKANSPRÅK
- J — NY JÄRNVÄGSMARK MED ÄGANDERÄTT
- Jt — NY JÄRNVÄGSMARK MED ÄGANDERÄTT 3D
- Js1 — NY JÄRNVÄGSMARK MED SERVITUTSRÄTT FÖR ANLÄGGANDE, BIBEHÅLLANDE OCH UNDERHÅLL AV JÄRNVÄGSANLÄGGNINGEN INKLUSIVE DESS KONSTRUKTION UNDER MARK
- Js2 — NY JÄRNVÄGSMARK MED SERVITUTSRÄTT FÖR SERVICEVÄG
- Js3 — NY JÄRNVÄGSMARK MED SERVITUTSRÄTT FÖR UPPSAMLINGSPLATS
- Jts1 — NY JÄRNVÄGSMARK MED SERVITUTSRÄTT FÖR SKYDDSZON RUNT TUNNEL INKLUSIVE RÄTT TILL ANLÄGGANDE, BIBEHÅLLANDE OCH UNDERHÅLL AV TUNNELN MED TILLHÖRANDE ANORDNINGAR

SKYDDSÅTGÄRDER

- SK6, STOMLJUDSDÄMPANDE ÅTGÄRDER, SE ÄVEN PROFIL
- SK1 — BULLERSKYDDSKÄRM CA 4 M ÖVER MÄRK (ANGES SOM +HÖJD I PLANKARTAN)
- SK5 — PÅKÖRNINGSSKYDD/SKYDDSMUR

ÖVRIGA BETECKNINGAR

- TRAFIKVERKETS BEFINTLIGA FASTIGHET
- BEFINTLIG FASTIGHETSGRÄNS
- VÄG
- MARKNIVÅ
- TUNNELKONSTRUKTION
- BYGGNAD
- SKYDDSZON TUNNELBANA

ORIENTERINGSFIGUR

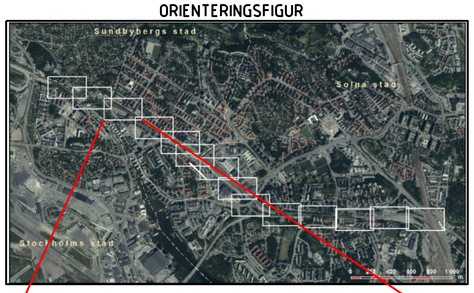

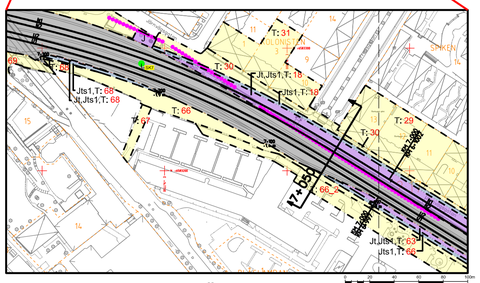

REDOVISAD TVÄRSEKTION I PLAN

Denna ritning är Trafikverkets egendom. Allt obehörigt begagnande av ritningen bevras enligt lag.
TRAFIKVERKET

TYP AV PLAN: JÄRNVÄGSPLAN			
LEVERANTÖR: wsp	AVDELNING: 5648	LEVERANS/ÄNDRINGS-PM	TEKNIKOMRÅDE
	UPPDRAGSNUMMER: 10207385	KONSTRUKTIONSNUMMER	GRANSKNINGSSTATUS / SYFTE: GRANSKNINGSHANDLING
TRAFIKVERKET	MÄLARBANAN (STOCKHOLM CI - SUNDBYBERG HUVUDSTA - DUVBO TVÄRSEKTION FÖR UTBYGGD JÄRNVÄGSANLÄGGNING PERMANENTA MARKANSPRÅK		HANDLINGSTYP: JÄRNVÄGSPLAN; ANLÄGGNINGSTYP
SKAPAD AV: WSP/ K AXELSSON			KILOMETER+METER: 7 +050 - + ; BANDEL: 404
GRANSKAD AV: WSP/ P FORS			RITNINGSNUMMER PROJEKT: 9922-97-325_036
GODKÄND AV: AC MALMBERG; DATUM: 2021-02-01	SKALA: 1:200	FORMAT: A1	RITNINGSNUMMER FÖRVALTNING; BLAD: 036; NÄSTA BLAD: 037; ÄNDR.

ido_itemname plottime ido_username

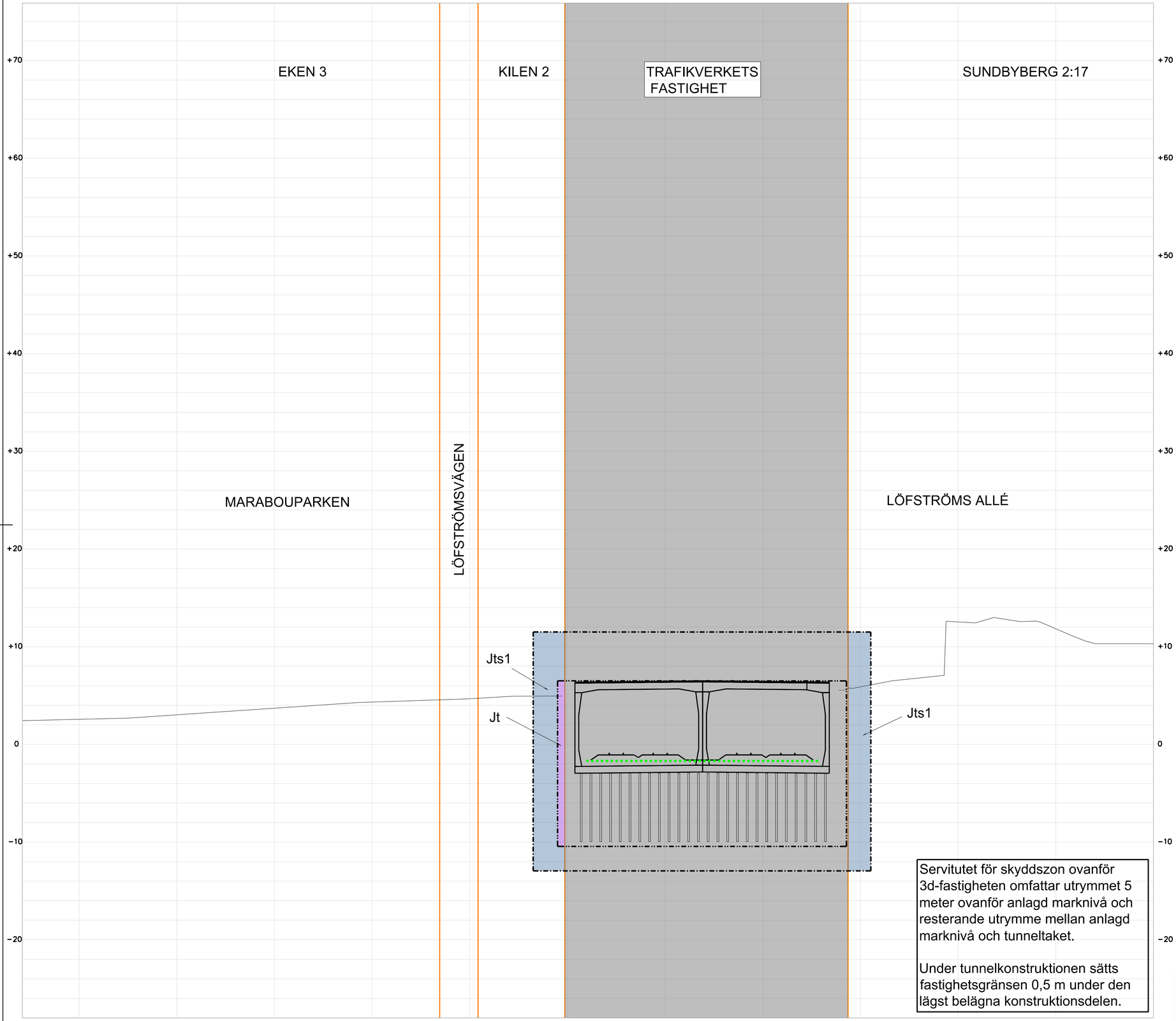

Servitutet för skyddszon ovanför 3d-fastigheten omfattar utrymmet 5 meter ovanför anlagd marknivå och resterande utrymme mellan anlagd marknivå och tunneltaket.

Under tunnelkonstruktionen sätts fastighetsgränsen 0,5 m under den lägst belägna konstruktionsdelen.

TECKENFÖRKLARING

MARKANSPRÅK

- GRÄNS FÖR JÄRNVÄGSMARK
- AVGRÄNSNING MELLAN OLIKA TYPER AV MARKANSPRÅK
- J — NY JÄRNVÄGSMARK MED ÄGANDERÄTT
- Jt — NY JÄRNVÄGSMARK MED ÄGANDERÄTT 3D
- Js1 — NY JÄRNVÄGSMARK MED SERVITUTSRÄTT FÖR ANLÄGGANDE, BIBEHÅLLANDE OCH UNDERHÅLL AV JÄRNVÄGSANLÄGGNINGEN INKLUSIVE DESS KONSTRUKTION UNDER MARK
- Js2 — NY JÄRNVÄGSMARK MED SERVITUTSRÄTT FÖR SERVICEVÄG
- Js3 — NY JÄRNVÄGSMARK MED SERVITUTSRÄTT FÖR UPPSAMLINGSPLATS
- Jts1 — NY JÄRNVÄGSMARK MED SERVITUTSRÄTT FÖR SKYDDSZON RUNT TUNNEL INKLUSIVE RÄTT TILL ANLÄGGANDE, BIBEHÅLLANDE OCH UNDERHÅLL AV TUNNELN MED TILLHÖRANDE ANORDNINGAR

SKYDDSÅTGÄRDER

- SK6, STOMLJUDSDÄMPANDE ÅTGÄRDER, SE ÄVEN PROFIL
- SK1 — BULLERSKYDDSKÄRM CA 4 M ÖVER MÄRK (ANGES SOM +HÖJD I PLANKARTAN)
- SK5 — PÅKÖRNINGSSKYDD/SKYDDSMUR

ÖVRIGA BETECKNINGAR

- TRAFIKVERKETS BEFINTLIGA FASTIGHET
- BEFINTLIG FASTIGHETSGRÄNS
- VÄG
- MARKNIVÅ
- TUNNELKONSTRUKTION
- BYGGNAD
- SKYDDSZON TUNNELBANA

ORIENTERINGSFIGUR

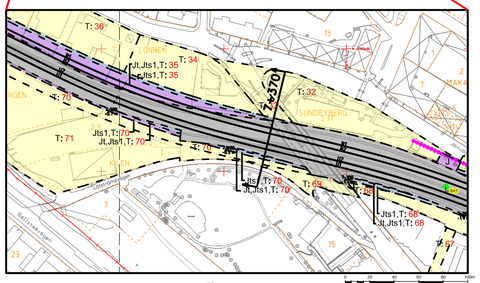

REDOVISAD TVÄRSEKTION I PLAN

Denna ritning är Trafikverkets egendom. Allt obehörigt bejagande av ritningen bevras enligt lag.
TRAFIKVERKET

TYP AV PLAN: JÄRNVÄGSPLAN			
LEVERANTÖR: WSP	AVDELNING: 5648	LEVERANS/ÄNDRINGS-PM	TEKNIKOMRÅDE
	UPPDRAGSNUMMER: 10207385	KONSTRUKTIONSNUMMER	GRANSKNINGSSTATUS / SYFTE: GRANSKNINGSHANDLING
TRAFIKVERKET	MÄLARBANAN (STOCKHOLM CI - SUNDBYBERG HUVUDSTA - DUVBO TVÄRSEKTION FÖR UTBYGGD JÄRNVÄGSANLÄGGNING PERMANENTA MARKANSPRÅK		HANDLINGSTYP: JÄRNVÄGSPLAN; ANLÄGGNINGSTYP
SKAPAD AV: WSP/ K AXELSSON			KILOMETER+METER: 7 +370 - + ; BANDEL: 404
GRANSKAD AV: WSP/ P FORS			RITNINGSNUMMER PROJEKT: 9922-97-325_037
GODKÄND AV: AC MALMBERG; DATUM: 2021-02-01	SKALA: 1:200	FORMAT: A1; RITNINGSNUMMER FÖRVALTNING	BLAD: 037; NÄSTA BLAD: 038; ÄNDR.

ido_itemname plottime ido_username

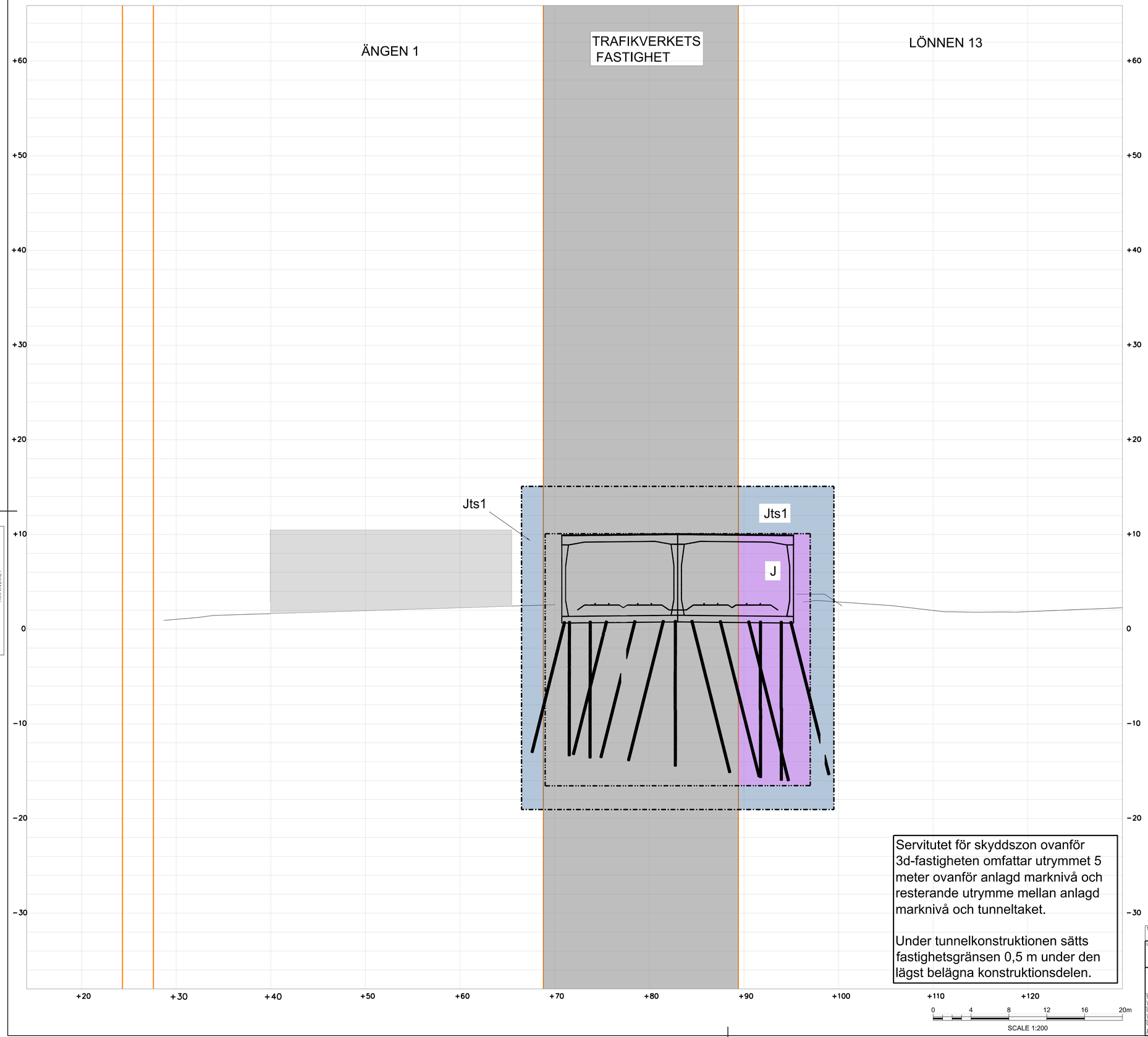

Servitutet för skyddszon ovanför 3d-fastigheten omfattar utrymmet 5 meter ovanför anlagd marknivå och resterande utrymme mellan anlagd marknivå och tunneltaket.

Under tunnelkonstruktionen sätts fastighetsgränsen 0,5 m under den lägst belägna konstruktionsdelen.

Denna ritning är Trafikverkets egendom. Allt obehörigt begagnande av ritningen beivras enligt lag.
TRAFIKVERKET

TECKENFÖRKLARING

MARKANSPRÅK

- GRÄNS FÖR JÄRNVÄGSMARK
- AVGRÄNSNING MELLAN OLIKA TYPER AV MARKANSPRÅK
- J — NY JÄRNVÄGSMARK MED ÄGANDERÄTT
- Jt — NY JÄRNVÄGSMARK MED ÄGANDERÄTT 3D
- Js1 — NY JÄRNVÄGSMARK MED SERVITUTSRÄTT FÖR ANLÄGGANDE, BIBEHÅLLANDE OCH UNDERHÅLL AV JÄRNVÄGSANLÄGGNINGEN INKLUSIVE DESS KONSTRUKTION UNDER MARK
- Js2 — NY JÄRNVÄGSMARK MED SERVITUTSRÄTT FÖR SERVICEVÄG
- Js3 — NY JÄRNVÄGSMARK MED SERVITUTSRÄTT FÖR UPPSAMLINGSPLATS
- Jts1 — NY JÄRNVÄGSMARK MED SERVITUTSRÄTT FÖR SKYDDSZON RUNT TUNNEL INKLUSIVE RÄTT TILL ANLÄGGANDE, BIBEHÅLLANDE OCH UNDERHÅLL AV TUNNELN MED TILLHÖRANDE ANORDNINGAR

SKYDDSÅTGÄRDER

- SK6, STOMLJUDSDÄMPANDE ÅTGÄRDER, SE ÄVEN PROFIL
- SK1 — BULLERSKYDDSKÄRM CA 4 M ÖVER MARK (ANGES SOM +HÖJD I PLANKARTAN)
- SK5 — PÅKÖRNINGSSKYDD/SKYDDSMUR

ÖVRIGA BETECKNINGAR

- TRAFIKVERKETS BEFINTLIGA FASTIGHET
- BEFINTLIG FASTIGHETSGRÄNS
- VÄG
- MARKNIVÅ
- TUNNELKONSTRUKTION
- BYGGNAD
- SKYDDSZON TUNNELBANA

ORIENTERINGSFIGUR

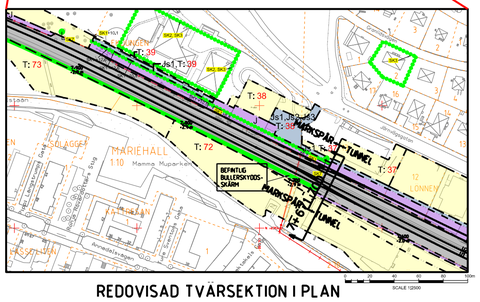

REDOVISAD TVÄRSEKTION I PLAN

TYP AV PLAN: JÄRNVÄGSPLAN			
LEVERANTÖR: wsp	AVDELNING: 5648	LEVERANS/ÄNDRINGS-PM	TEKNIKOMRÅDE
	UPPDRAGSNUMMER: 10207385	KONSTRUKTIONSNUMMER	GRANSKNINGSSTATUS / SYFTE: GRANSKNINGSHANDLING
TRAFIKVERKET	MÄLARBANAN (STOCKHOLM C) - SUNDBYBERG HUVUDSTA - DUVBO TVÄRSEKTION FÖR UTBYGGD JÄRNVÄGSANLÄGGNING PERMANENTA MARKANSPRÅK		HANDLINGSTYP: JÄRNVÄGSPLAN; ANLÄGGNINGSTYP
SKAPAD AV: WSP/ K AXELSSON			KILOMETER+METER: 7 +671 — + ; BANDEL: 404
GRANSKAD AV: WSP/ P FORS			RITNINGSNUMMER PROJEKT: 9922-97-325_038
GODKÄND AV: AC MALMBERG	DATUM: 2021-02-01	SKALA: 1:200 / FORMAT: A1 / RITNINGSNUMMER FÖRVALTNING	BLAD: 038 / NÄSTA BLAD: 039 / ÄNDR.

ida_itemname plottime ida_username

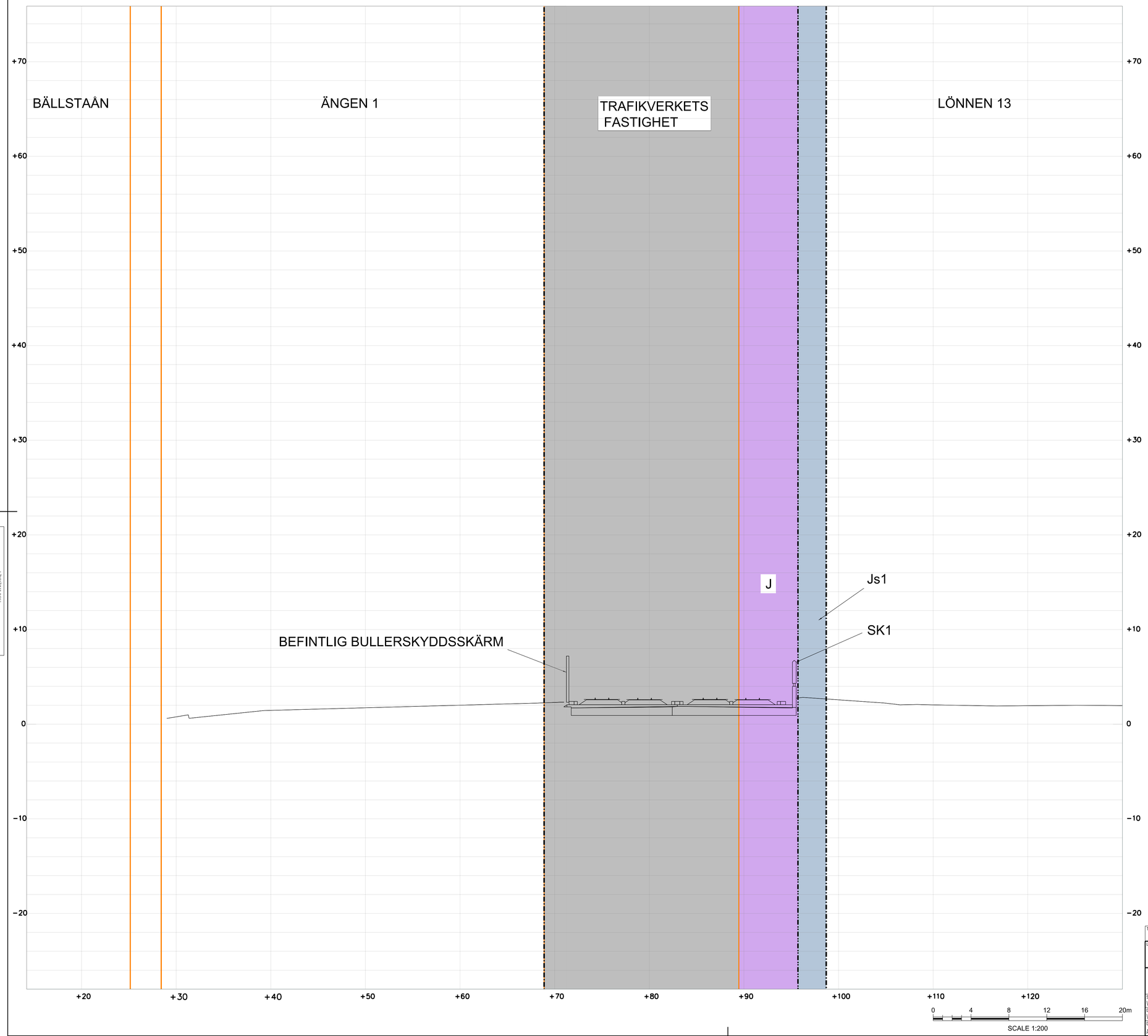

Denna ritning är Trafikverkets egendom. Allt obehörigt begagnande av ritningen bevirras enligt lag.
TRAFIKVERKET

TECKENFÖRKLARING

MARKANSPRÅK

- GRÄNS FÖR JÄRNVÄGSMARK
- AVGRÄNSNING MELLAN OLIKA TYPER AV MARKANSPRÅK
- J — NY JÄRNVÄGSMARK MED ÄGANDERÄTT
- Jt — NY JÄRNVÄGSMARK MED ÄGANDERÄTT 3D
- Js1 — NY JÄRNVÄGSMARK MED SERVITUTSRÄTT FÖR ANLÄGGANDE, BIBEHÅLLANDE OCH UNDERHÅLL AV JÄRNVÄGSANLÄGGNINGEN INKLUSIVE DESS KONSTRUKTION UNDER MARK
- Js2 — NY JÄRNVÄGSMARK MED SERVITUTSRÄTT FÖR SERVICEVÄG
- Js3 — NY JÄRNVÄGSMARK MED SERVITUTSRÄTT FÖR UPPSAMLINGSPLATS
- Jts1 — NY JÄRNVÄGSMARK MED SERVITUTSRÄTT FÖR SKYDDSZON RUNT TUNNEL INKLUSIVE RÄTT TILL ANLÄGGANDE, BIBEHÅLLANDE OCH UNDERHÅLL AV TUNNELN MED TILLHÖRANDE ANORDNINGAR

SKYDDSÅTGÄRDER

- SK6, STOMLJUDSDÄMPANDE ÅTGÄRDER, SE ÄVEN PROFIL
- SK1 — BULLERSKYDDSKÄRM CA 4 M ÖVER MARK (ANGES SOM +HÖJD I PLANKARTAN)
- SK5 — PÅKÖRNINGSSKYDD/SKYDDSMUR

ÖVRIGA BETECKNINGAR

- TRAFIKVERKETS BEFINTLIGA FASTIGHET
- BEFINTLIG FASTIGHETSGRÄNS
- VÄG
- MARKNIVÅ
- TUNNELKONSTRUKTION
- BYGGNAD
- SKYDDSZON TUNNELBANA

ORIENTERINGSFIGUR

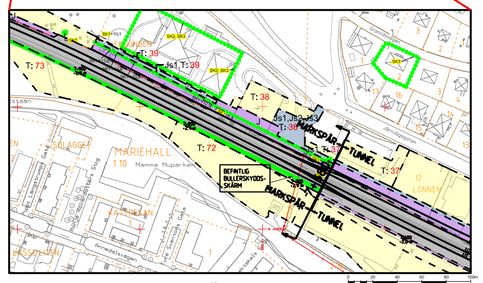

REDOVISAD TVÄRSEKTION I PLAN

TYP AV PLAN: JÄRNVÄGSPLAN							
LEVERANTÖR: wsp	AVDELNING: 5648		LEVERANS/ÄNDRINGS-PM		TEKNIKOMRÅDE		
	UPPDRAGSNUMMER: 10207385		KONSTRUKTIONSNUMMER		GRANSKNINGSSTATUS / SYFTE: GRANSKNINGSHANDLING		
TRAFIKVERKET	MÄLARBANAN (STOCKHOLM CI - SUNDBYBERG HUVUDSTA - DUVBO TVÄRSEKTION FÖR UTBYGGD JÄRNVÄGSANLÄGGNING PERMANENTA MARKANSPRÅK				HANDLINGSTYP: JÄRNVÄGSPLAN		
					ANLÄGGNINGSTYP		
SKAPAD AV: WSP/ K AXELSSON					KILOMETER+METER: 7 +680 - +		BANDEL: 404
GRANSKAD AV: WSP/ P FORS					RITNINGSNUMMER PROJEKT: 9922-97-325_039		
GODKÄND AV: AC MALMBERG	DATUM: 2021-02-01	SKALA: 1:200	FORMAT: A1	RITNINGSNUMMER FÖRVALTNING	BLAD: 039	NÄSTA BLAD: 040	ÄNDR.

ida_itemname plottime ida_username