

**TECKENFÖRKLARING**

KOORDINATSYSTEM  
SYSTEM I PLAN: SWEREF 99 20 15  
SYSTEM I HÖJD: RH 2000

- NY ANLÄGGNING**
- 0-000 NY JÄRNVÄG, SPÄRMITT, MED LÄNGDMÄTNINGSSTRECK OCH HÖJDSÄTTNING (RÖK-RÄLSÖVERKANT)
  - +0.0 NY VÄXEL
  - 0.0 NY VÄG/JUSTERAD VÄG, VÄGBANEKANTER MED LÄNGDMÄTNINGSSTRECK OCH HÖJDSÄTTNING
  - 0/000 NYTT STÅNGSEL
  - NY JÄRNVÄGSBRÖ /VÄGBRÖ
- MARKANSPRÅK**
- GRÄNS FÖR JÄRNVÄGSMARK/GRÄNS FÖR VÄGOMRÅDE
  - AVGRÄNSNING MELLAN OLIKA TYPER AV MARKANSPRÅK

- NY JÄRNVÄGSMARK**
- J MED ÄGANDERÄTT
- NY JÄRNVÄGSMARK MED SERVITUTSRÄTT**
- Js1 FÖR SERVICEVÄG
  - Js2 FÖR TRÄDSÄKRING
  - Js3 FÖR UNDERHÅLL AV STÅNGSEL
  - Js4 FÖR UNDERHÅLL/RENSNING OCH VATTENAVLEDNING
  - Js5 FÖR JÄRNVÄGSBRÖ
  - Js6 FÖR SIR-MAST
  - Js7 FÖR LEDNINGAR
  - Js8 FÖR UNDERHÅLL/RÖJNING AV PASSAGE
  - Js5.Vi FÖR JÄRNVÄGSBRÖ OCH VÄGOMRÅDE MED INSKRÄNKT VÄGRÄTT

- NYTT VÄGOMRÅDE**
- V MED VÄGRÄTT
- NYTT VÄGOMRÅDE MED INSKRÄNKT VÄGRÄTT**
- Vi FÖR UNDERHÅLL/RENSNING OCH VATTENAVLEDNING

- TILLFÄLLEGT NYTT JÄRNVÄGSOMRÅDE I 60 MÅNADER FRÅN DET ATT MARKEN TAGITS I ANSPRÅK**
- T1 FÖR BYGGTRAFIK
  - T2 FÖR ETABLERING
  - T3 FÖR UPPLÄGGNING AV JORD- OCH BERGMASSOR
  - T4 FÖR ANLÄGGNINGSARBETE
  - T5 FÖR FÖRÖRJNINGSDAMM
  - T6 FÖR UPPLÄGGNING AV TORV

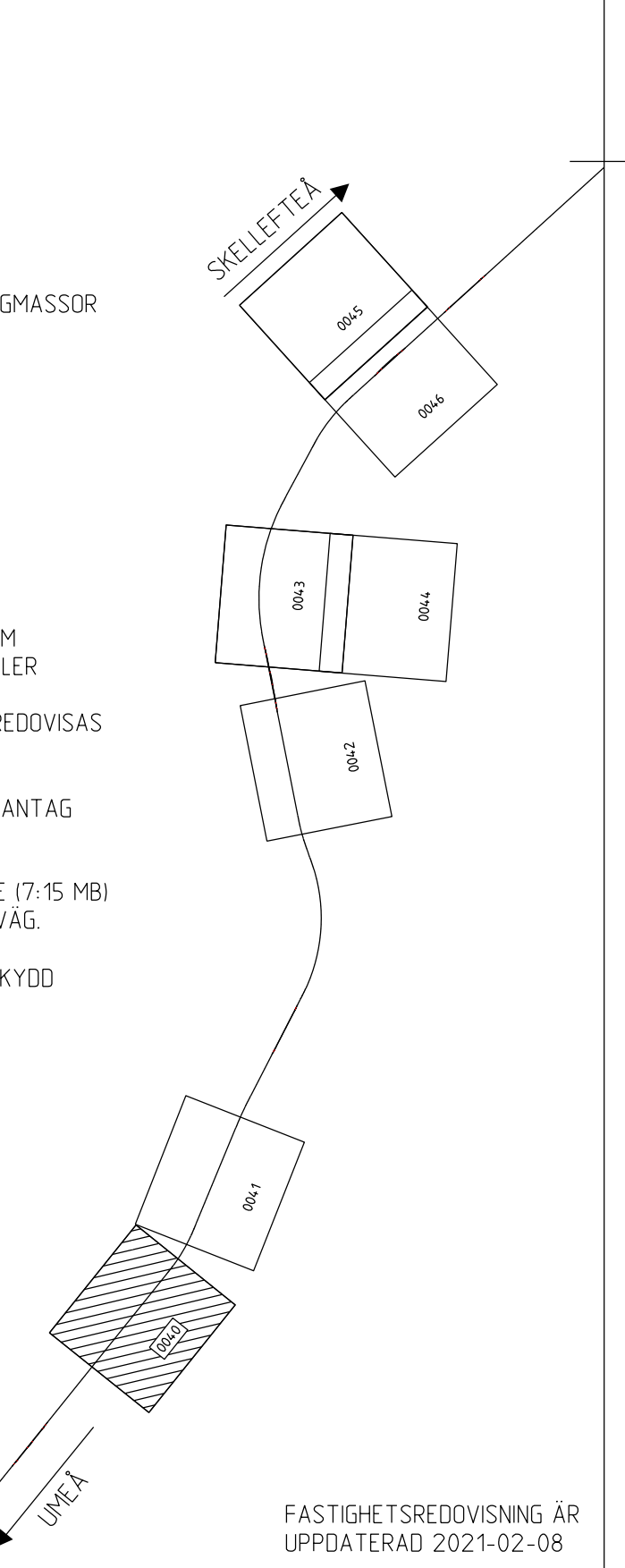
**VERKSAMHETER/ÅTGÄRDER SOM UNDANTAS FRÅN FÖRBUD ENLIGT MILJÖBALKEN**

FÖRBUDEN SOM AVSER VERKSAMHET ELLER ÅTGÄRD INOM GENERellt BIOTOPSKYDSSOMRÅDE (7:11 12 ST. MB) GÄLLER INTE BYGGANDE AV JÄRNVÄG. BESKRIVNING AV PÅVERKAN PÅ BIOTOPSKYDSSOBJEKT REDOVISAS I JÄRNVÄGSPLANENS PLANBESKRIVNING.

- AVGRÄNSNING AV OMRÅDE MED UNDANTAG FRÅN GENERELLA BIOTOPSKYDD
- ▨ OMRÅDE SOM BERÖRS AV STRANDSKYDD

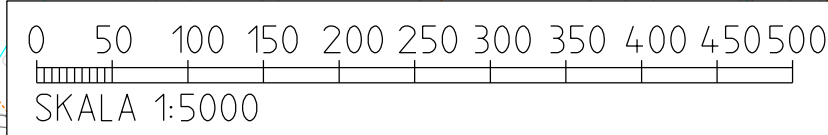
SKYDDIGHETEN ATT GÖRA ANMÄLAN FÖR SAMRÅD ENLIGT 12:6 MB GÄLLER INTE FÖR DE VERKSAMHETER OCH ÅTGÄRDER SOM BEHOVS FÖR ATT BYGGA JÄRNVÄG/VÄG OCH SOM FASTSTÄLLS OCH INGÅR I JÄRNVÄGSMARK/VÄGOMRÅDE FÖR ALLMÄN VÄG ELLER OMRÅDE FÖR TILLFÄLLEGT NYTT JÄRNVÄGSOMRÅDE.

- ÅTGÄRDER SOM UNDANTAS FRÅN PÅ BYGGLOV**
- MARKERING ELLER AVGRÄNSNING AV OMRÅDE DÄR VISSA ÅTGÄRDER UNDANTAS FRÅN BYGGLOV
  - BYGGLOV KRÄVS INTE FÖR TRANSFORMATORSTATIONER
- SKYDSSÅTGÄRDER OCH FÖRSIKTIGHETSOMRÅDE**
- MARKERING ELLER AVGRÄNSNING AV SKYDSSÅTGÄRDER OCH FÖRSIKTIGHETSOMRÅDE
  - SK1 BULLERSKYDSSKÄRMAR PÅ BRÖ HÖJD RÖK + 1,2 M (RÖK-RÄLSÖVERKANT)
  - SK2 BULLERSKYDSSVALLAR HÖJD RÖK + 2 M (RÖK-RÄLSÖVERKANT)
  - SK3 ERBJUDANDE OM BULLERSKYDSSÅTGÄRD I FORM AV LOKALT SKYDD VID UTEPLATS
  - SK4 ERBJUDANDE OM BULLERSKYDSSÅTGÄRD I FORM AV FASADÅTGÄRDER
  - SK5 PASSAGE FÖR SMÅDJUR OCH MEDELSTORA DJUR
  - SK6 PASSAGE FÖR MÄNNISKOR OCH MEDELSTORA DJUR
  - SK7 PASSAGE FÖR MÄNNISKOR OCH STORA DJUR
  - SK8 PASSAGE FÖR FLADDERMÖSS
- SÄRSKILDA BESLUT SOM TAS I SAMBAND MED JÄRNVÄGSPLAN**
- ✕ INDRAGNING AV VÄG FRÅN ALLMÄNT UNDERHÅLL
- BEFINTLIGT**
- BYGGNAD
  - VÄGMITT
  - NIVÅKURVA MED ANGIVEN HÖJD
  - ELLEDNING LUFT
  - ELLEDNING MARK
- ÖVRIGA BETECKNINGAR**
- TRAKTGRÄNS
  - FASTIGHETSGRÄNS
  - 2:1 FASTIGHETSBECKENING



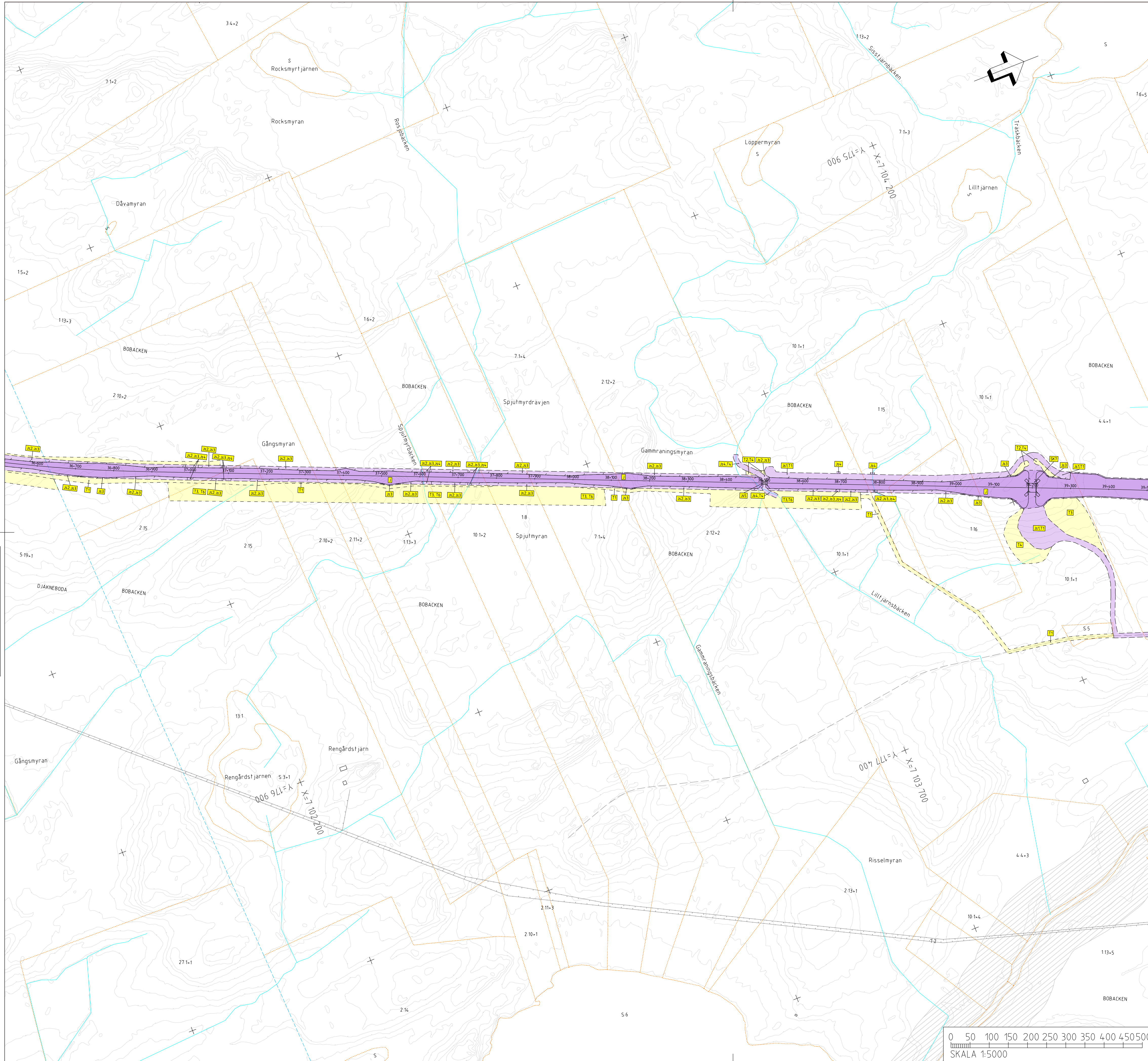
Den här ritningen är Trafikverkets egendom. Allt obehörigt begagnande av ritningen beivras enligt lag. TRAFIKVERKET

ANR. ANDEGEN AVSER		SIGN.		ANR. DATUM	
TYP AV PLAN					
<b>JÄRNVÄGSPLAN</b>					
LEVERANTÖR	AVDELNING	LEVERANS/ÄNDRINGS-PM	TEKNISKT	TEKNISKT	TEKNISKT
<b>wsp</b>	5371		PLANSAMORDNING	GRANSKNINGSSTATUS / SYFTE	
	UPPRÄGNUMMER	KONSTRUKTIONNUMMER			
	10246317				
SKAPAD AV			HANDLINGSTYP		
E. KARLSSON			FASTSTÄLLESEHANDLING		
GRANSKAD AV			ANLÄGGNINGSTYP		
E. RIGNELL			MILJÖTERMINER		
TILLGÅNG AV			33-200 - 36+100		
A.-C. MALMBERG			BAND		
			14.4		
PLANKARTA			RITINGSNUMMER PROJEKT		
GRÄNS			JP03-00-451-004.0		
A-C			BLAD		
MÅLSTÄLLNING			004.0		
004.0			ANDR.		
2021-06-10			004.1		
1:5000			ANDR.		
A1			ANDR.		
RITINGSNUMMER FÖRVALTNING			ANDR.		
			ANDR.		
			ANDR.		
			ANDR.		
			ANDR.		



FASTIGHETSREDOVISNING ÄR UPPTDATERAD 2021-02-08





**TECKENFÖRKLARING**

KOORDINATSYSTEM  
SYSTEM 1 PLAN: SWEREF 99 20 15  
SYSTEM 1 HÖJD: RH 2000

- NY ANLÄGGNING**
- 0+000 NY JÄRNVÄG, SPÄRRITT, MED LÄNGDMÄTNINGSSTRECK OCH HÖJDSÄTTNING (RÖK-RÄLSÖVERKANT)
  - +0,0 NY VÄXEL
  - 0,0 NY VÄG/JUSTERAD VÄG, VÄGBANERANTER MED LÄNGDMÄTNINGSSTRECK OCH HÖJDSÄTTNING
  - 0/000 NYTT STÅNGSEL
  - NY JÄRNVÄGSBRO /VAGBRO
- MARKANSPRÅK**
- GRÄNS FÖR JÄRNVÄGSMARK/GRÄNS FÖR VÄGOMRÅDE
  - AVGRÄNSNING MELLAN OLIKA TYPER AV MARKANSPRÅK

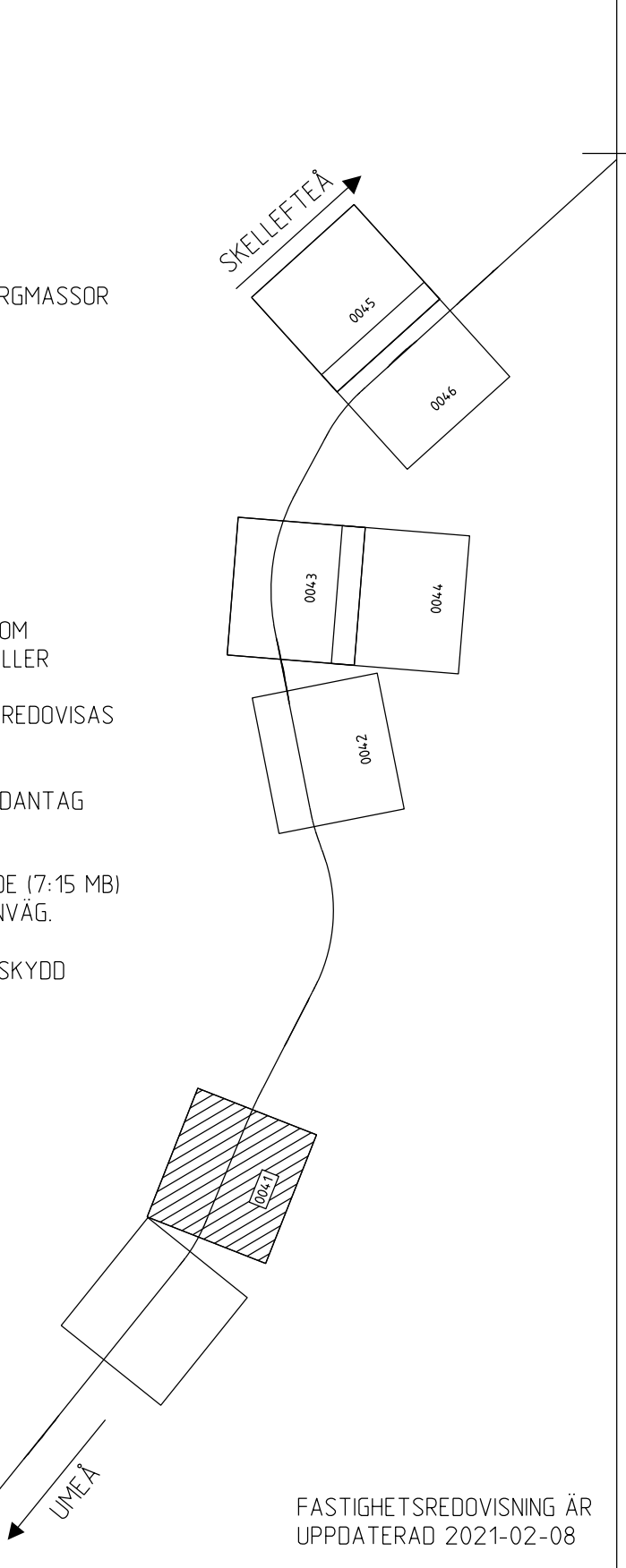
- NY JÄRNVÄGSMARK**
- J MED ÄGANDERÄTT
- NY JÄRNVÄGSMARK MED SERVIDTSRÄTT**
- Js1 FÖR SERVICEVÄG
  - Js2 FÖR TRÄDSÄKRING
  - Js3 FÖR UNDERHÅLL AV STÅNGSEL
  - Js4 FÖR UNDERHÅLL/RENSNING OCH VATTENAVLEDNING
  - Js5 FÖR JÄRNVÄGSBRO
  - Js6 FÖR SIR-MAST
  - Js7 FÖR LEDNINGAR
  - Js8 FÖR UNDERHÅLL/RÖJNING AV PASSAGE
  - Js5.Vi FÖR JÄRNVÄGSBRO OCH VÄGOMRÅDE MED INSKRÄNKT VÄGRÄTT
- NYTT VÄGOMRÅDE**
- V MED VÄGRÄTT
- NYTT VÄGOMRÅDE MED INSKRÄNKT VÄGRÄTT**
- Vi FÖR UNDERHÅLL/RENSNING OCH VATTENAVLEDNING

- TILLFÄLLIG NYTTJÄNDERÄTT I 60 MÅNADER FRÅN DET ATT MARKEN TAGITS I ANSPRÅK**
- T1 FÖR BYGGTRAFIK
  - T2 FÖR ETABLERING
  - T3 FÖR UPPLÄGGNING AV JORD- OCH BERGMASSOR
  - T4 FÖR ANLÄGGNINGSARBETE
  - T5 FÖR FÖRÖRJNINGSDAMM
  - T6 FÖR UPPLÄGGNING AV TORV

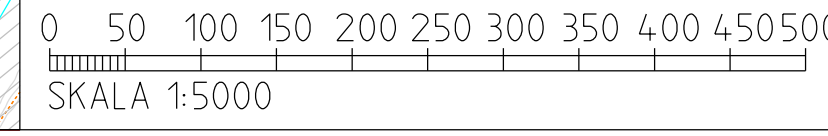
- VERKSAMHETER/ÅTGÄRDER SOM UNDANTAS FRÅN FÖRBUD ENLIGT MILJÖBALKEN**
- FÖRBUDEN SOM AVSER VERKSAMHET ELLER ÅTGÄRD INOM GENERELLT BIODIVERSITÄTSMÅL (7:11 12 ST. MB) GÄLLER INTE BYGGANDE AV JÄRNVÄG. BESKRIVNING AV PÅVERKAN PÅ BIODIVERSITÄTSDOMJÖRN REDOVISAS I JÄRNVÄGSPLANENS PLANBESKRIVNING.
- AVGRÄNSNING AV OMRÅDE MED UNDANTAG FRÅN GENERELLA BIODIVERSITÄTSMÅL
- FÖRBUDEN MOT ÅTGÄRDER INOM STRANDSKYDDSOMRÅDE (7:15 MB) GÄLLER INTE VID BYGGANDE AV ALLMÄN VÄG OCH JÄRNVÄG.
- OMRÅDE SOM BERÖRS AV STRANDSKYDD

- SKYDDIGHETEN ATT GÖRA ANMÄLAN FÖR SAMRÅD ENLIGT 12:6 MB GÄLLER INTE FÖR DE VERKSAMHETER OCH ÅTGÄRDER SOM BEHOVS FÖR ATT BYGGA JÄRNVÄGEN/VÄGEN OCH SOM FASTSTÄLLS OCH INGÅR I JÄRNVÄGSMARK/VÄGOMRÅDE FÖR ALLMÄN VÄG ELLER OMRÅDE FÖR TILLFÄLLIG NYTTJÄNDERÄTT.**

- ÅTGÄRDER SOM UNDANTAS FRÅN KRAV PÅ BYGGLOV**
- MARKERING ELLER AVGRÄNSNING
  - AV OMRÅDE DÄR VISSA ÅTGÄRDER UNDANTAS FRÅN BYGGLOV
  - BYGGLOV KRÄVS INTE FÖR TRANSFORMATORSTATIONER
- SKYDDSAÅTGÄRDER OCH FÖRSIKTIGHETSÅTGÄRDER**
- MARKERING ELLER AVGRÄNSNING
  - AV SKYDDSAÅTGÄRDER OCH FÖRSIKTIGHETSÅTGÄRDER
  - SK1 BULLERSKYDDSSKÄRMAR PÅ BRO
  - SK2 BULLERSKYDDSSVALLAR
  - SK3 ERBJUDANDE OM BULLERSKYDDSAÅTGÄRD I FORM AV LOKALT SKYDD VID UTEPLATS
  - SK4 ERBJUDANDE OM BULLERSKYDDSAÅTGÄRD I FORM AV FASADAÅTGÄRDER
  - SK5 PASSAGE FÖR SMÅDJUR OCH MEDELSTORA DJUR
  - SK6 PASSAGE FÖR MÄNNISKOR OCH MEDELSTORA DJUR
  - SK7 PASSAGE FÖR MÄNNISKOR OCH STORA DJUR
  - SK8 PASSAGE FÖR FLADDERMÖSS
- SÄRSKILDA BESLUT SOM TAS I SAMBAND MED JÄRNVÄGSPLAN**
- INDRAGNING AV VÄG FRÅN ALLMÄNT UNDERHÅLL
- BEFINTLIGT**
- BYGGNAD
  - VÄGMITT
  - NIVÅKURVA MED ANGIVEN HÖJD
  - ELLEDNING LUFT
  - ELLEDNING MARK
- ÖVRIGA BETECKNINGAR**
- TRAKTGRÄNS
  - FASTIGHETSGRÄNS
  - FASTIGHETSBETECKNING



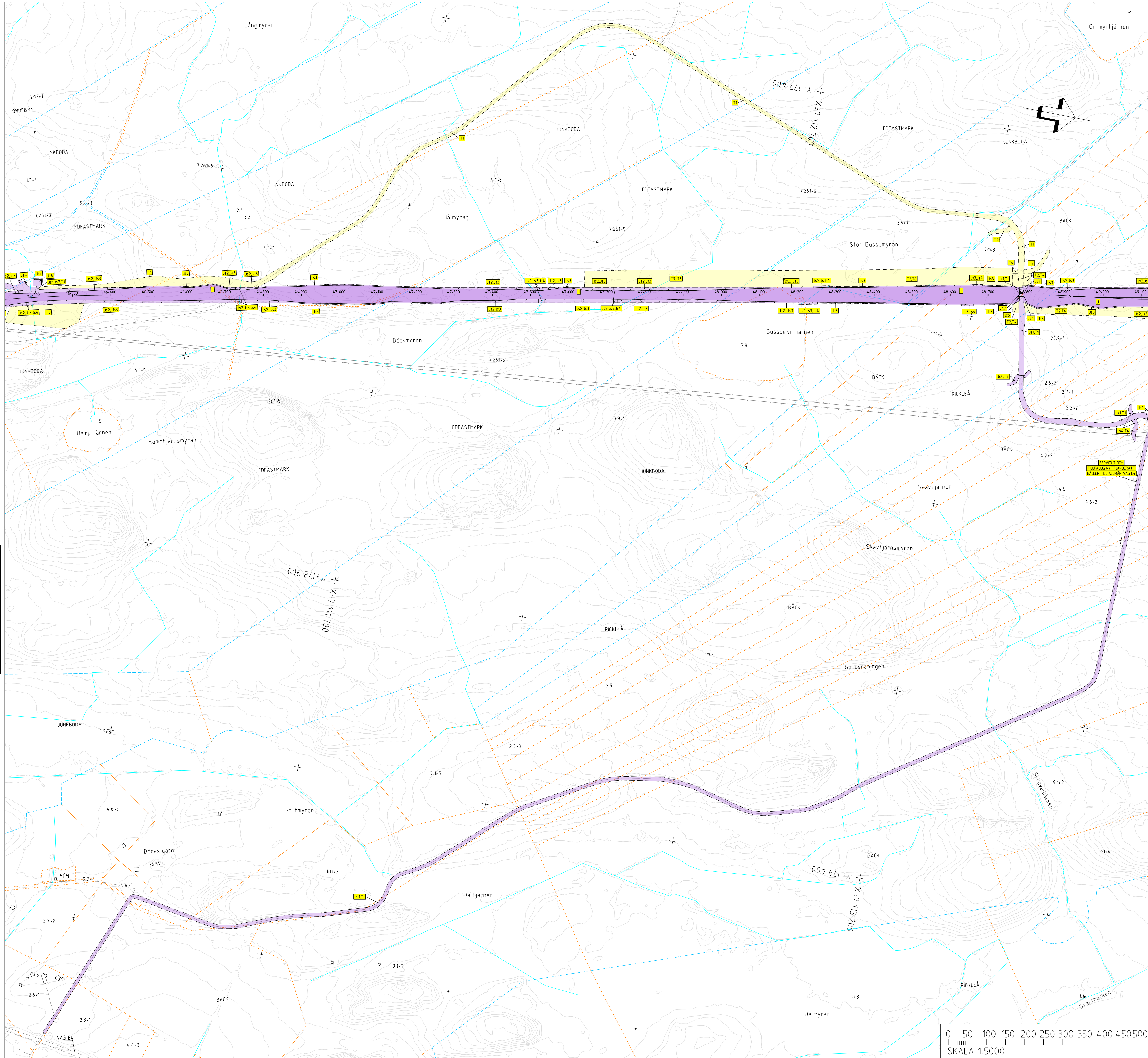
Denna ritning är Trafikverkets egendom. Allt obehörigt begagnande av ritningen beivras enligt lag. TRAFIKVERKET



ANMÄRKNING AVSER		SIGN		ANMÄRKNING DATUM	
TYP AV PLAN					
<b>JÄRNVÄGSPLAN</b>					
LEVERANTÖR	AVDELNING	LEVERANS/ÄNDRINGS-PM	TEKNIKOMRÅDE	PLANSAMORDNING	
<b>wsp</b>	5371			GRÄNSSTATUS / SYFTE	
	UPPRAGNINGSPRIS	KONSTRUKTIONSPRIS		HANDLINGSTYP	
	10246317			FASTSTÄLLESHANDLING	
<b>TRAFIKVERKET</b>	NORRBOTNIABANAN			ANLÄGGNINGSTYP	
SKAPAD AV	GRYSSJÖN - YTTERBYN			MÅLKTETERMETER	
E. KARLSSON	JPO3, GRYSSJÖN - ROBERTSFORS			36-600 - 39-500	
GRANSKAD AV	PLANKARTA			BÄNDEL	
E. RIGNELL	SKALA			14.4	
1:5000	DATUM			RITNINGSPRIS	
2021-06-10	A1			JPO3-00-451-004.1	
A-C MALMBERG	RITNINGSPRIS FÖRVALTNING			BLAD	
				004.1	
				NÄSTA BLAD	
				004.2	
				ANMÄRKNING	

FASTIGHETSREDOVISNING ÄR UPPDATERAD 2021-02-08

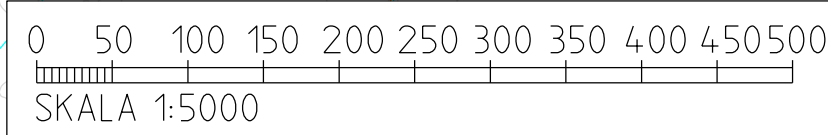
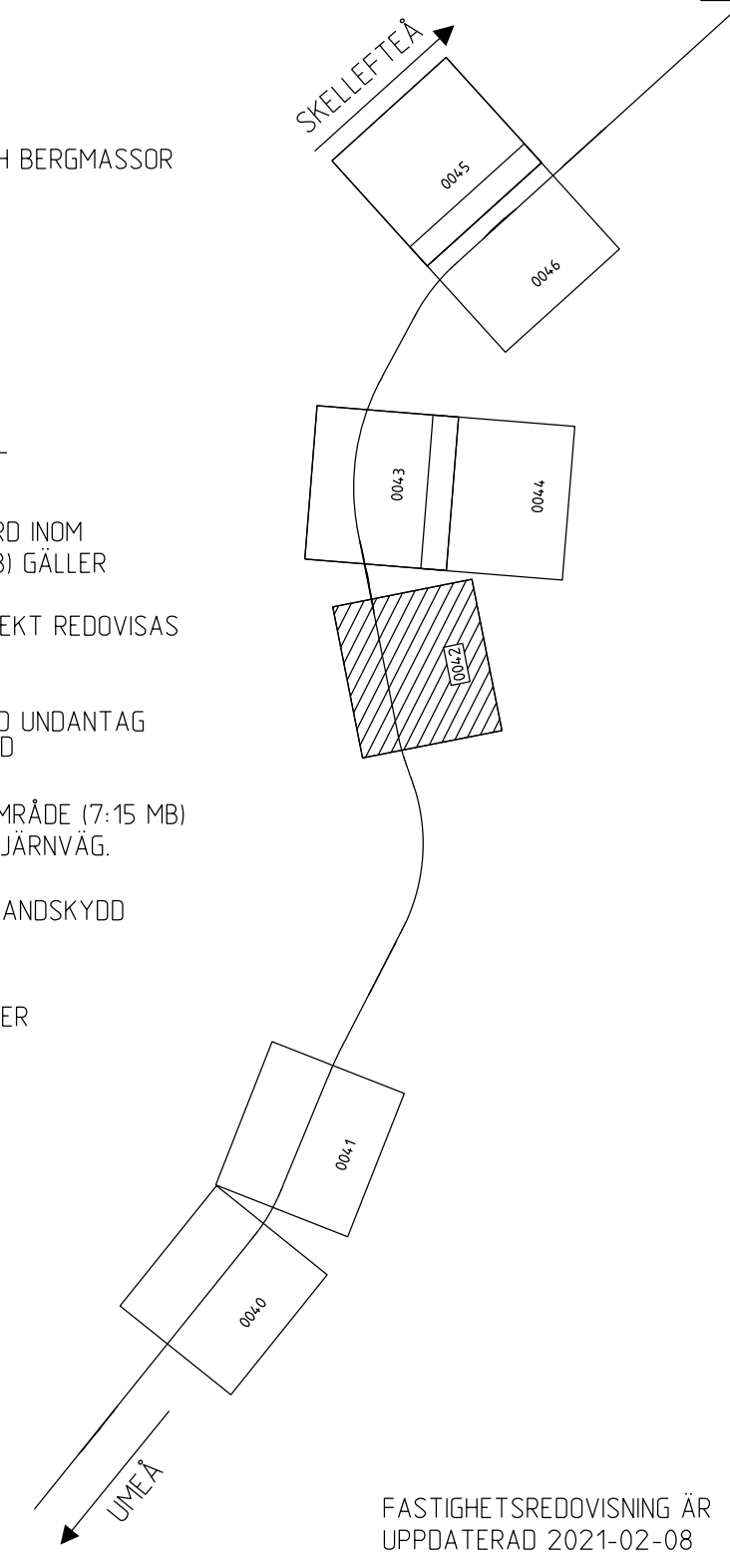




**TECKENFÖRKLARING**

- KOORDINATSYSTEM**  
SYSTEM I PLAN: SWEREF 99 20 15  
SYSTEM I HÖJD: RH 2000
- NY ANLÄGGNING**  
0+000 NY JÄRNVÄG, SPÄRRITT, MED LÄNGDMÄTNINGSSTRECK OCH HÖJDSÄTTNING (RÖK-RÄLSÖVERKANT)  
+0,0 NY VÄXEL  
-0,0 NY VÄG/JUSTERAD VÄG, VÄGBANEKANTER MED LÄNGDMÄTNINGSSTRECK OCH HÖJDSÄTTNING  
0/0000 NYTT STÅNGSEL  
NY JÄRNVÄGSBRÖ /VÄGBRÖ
- MARKANSPRÅK**  
GRÄNS FÖR JÄRNVÄGSMARK/GRÄNS FÖR VÄGOMRÅDE  
AVGRÄNSNING MELLAN OLIKA TYPER AV MARKANSPRÅK
- NY JÄRNVÄGSMARK**  
J MED ÄGANDERÄTT  
NY JÄRNVÄGSMARK MED SERVIDUTSRÄTT  
Js1 FÖR SERVICEVÄG  
Js2 FÖR TRÄDSÄKRING  
Js3 FÖR UNDERHÅLL AV STÅNGSEL  
Js4 FÖR UNDERHÅLL/RENSNING OCH VATTENAVLEDNING  
Js5 FÖR JÄRNVÄGSBRÖ  
Js6 FÖR SIR-MAST  
Js7 FÖR LEDNINGAR  
Js8 FÖR UNDERHÅLL/RÖJNING AV PASSAGE  
Js5.Vi FÖR JÄRNVÄGSBRÖ OCH VÄGOMRÅDE MED INSKRÄNKT VÄGRÄTT
- NYTT VÄGOMRÅDE**  
V MED VÄGRÄTT  
NYTT VÄGOMRÅDE MED INSKRÄNKT VÄGRÄTT  
Vi FÖR UNDERHÅLL/RENSNING OCH VATTENAVLEDNING
- TILLFÄLLIG NYTTJÄNDERÄTT I 60 MÅNADER FRÅN DET ATT MARKEN TAGITS I ANSPRÅK**  
T1 FÖR BYGGTRAFIK  
T2 FÖR ETABLERING  
T3 FÖR UPPLÄGGNING AV JORD- OCH BERGMASSOR  
T4 FÖR ANLÄGGNINGSARBETE  
T5 FÖR FÖRÖRJNINGSDAMM  
T6 FÖR UPPLÄGGNING AV TORV
- VERKSAMHETER/ÅTGÄRDER SOM UNDANTAS FRÅN FÖRBUD ENLIGT MILJÖBALKEN**  
FÖRBUDEN SOM AVSER VERKSAMHET ELLER ÅTGÄRD INOM GENERELLT BIOTOPSKYDDSOMRÅDE (7:11 12 ST. MB) GÄLLER INTE BYGGANDE AV JÄRNVÄG. BESKRIVNING AV PÅVERKAN PÅ BIOTOPSKYDDSOBJEKT REDOVISAS I JÄRNVÄGSPLANENS PLANBESKRIVNING.
- AVGRÄNSNING AV OMRÅDE MED UNDANTAG FRÅN GENERELLA BIOTOPSKYDD
- FÖRBUDEN MOT ÅTGÄRDER INOM STRANDSKYDDSOMRÅDE (7:15 MB) GÄLLER INTE VID BYGGANDE AV ALLMÄN VÄG OCH JÄRNVÄG.
- ▨ OMRÅDE SOM BERÖRS AV STRANDSKYDD
- SKYDDIGHETEN ATT GÖRA ANMÄLAN FÖR SAMRÅD ENLIGT 12:6 MB GÄLLER INTE FÖR DE VERKSAMHETER OCH ÅTGÄRDER SOM BEHOVS FÖR ATT BYGGA JÄRNVÄGEN/VÄGEN OCH SOM FASTSTÄLLS OCH INGÅR I JÄRNVÄGSMARK/VÄGOMRÅDE FÖR ALLMÄN VÄG ELLER OMRÅDE FÖR TILLFÄLLIG NYTTJÄNDERÄTT.

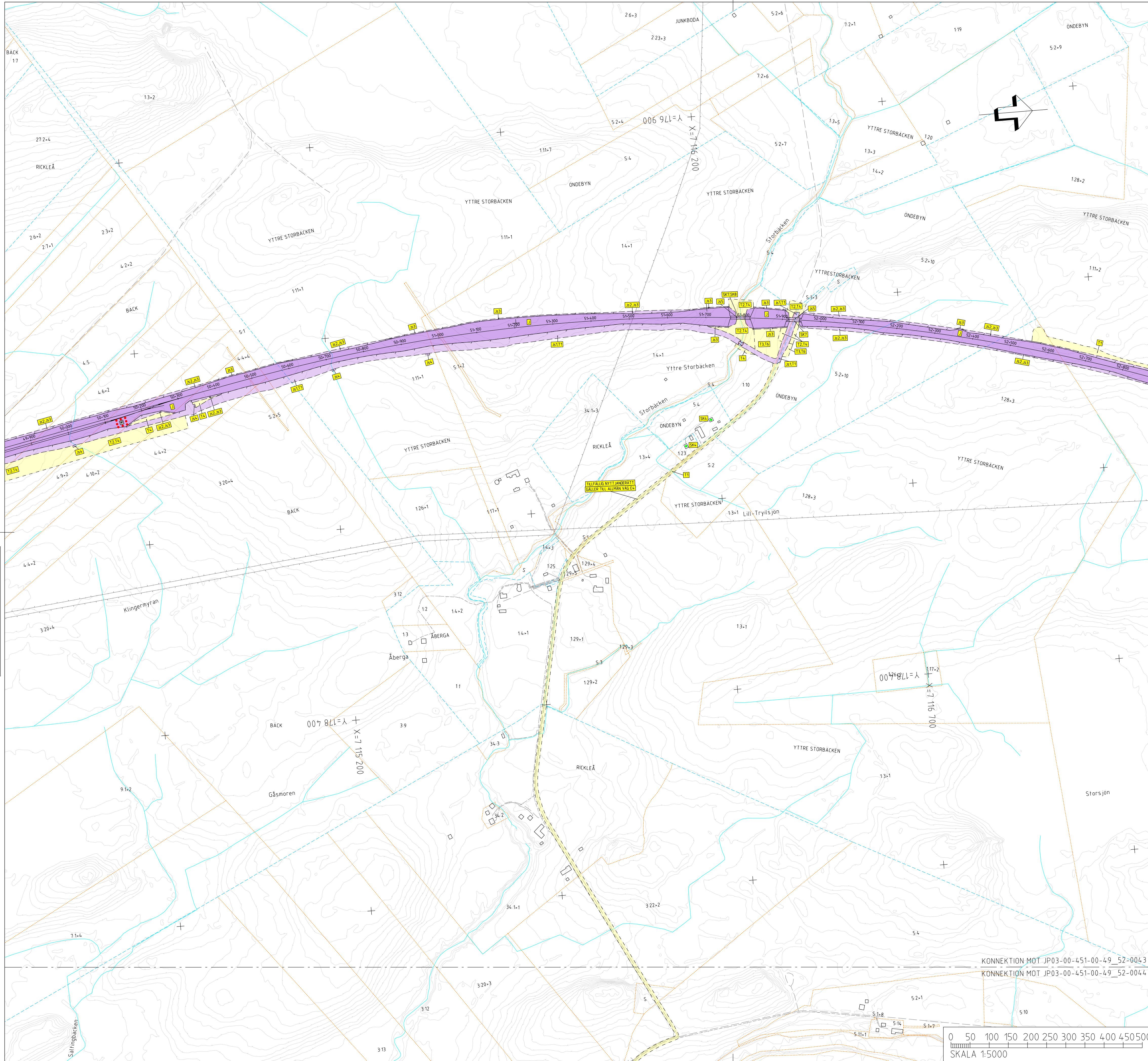
- ÅTGÄRDER SOM UNDANTAS FRÅN PÅ BYGGLOV**  
● ● ● ● ● MARKERING ELLER AVGRÄNSNING AV OMRÅDE DÄR VISSA ÅTGÄRDER UNDANTAS FRÅN BYGGLOV  
B1 BYGGLOV KRÄVS INTE FÖR TRANSFORMATORSTATIONER
- SKYDDÅTGÄRDER OCH FÖRSIKTIGHETSÅTGÄRDER**  
● ● ● ● ● MARKERING ELLER AVGRÄNSNING AV SKYDDÅTGÄRDER OCH FÖRSIKTIGHETSÅTGÄRDER  
SK1 BULLERSKYDDSSKÄRMAR PÅ BRÖ HÖJD RÖK + 1,2 M (RÖK-RÄLSÖVERKANT)  
SK2 BULLERSKYDDSSVALLAR HÖJD RÖK + 2 M (RÖK-RÄLSÖVERKANT)  
SK3 ERBJUDANDE OM BULLERSKYDDÅTGÄRD I FORM AV LOKALT SKYDD VID UTEPLATS  
SK4 ERBJUDANDE OM BULLERSKYDDÅTGÄRD I FORM AV FASADÅTGÄRDER  
SK5 PASSAGE FÖR SMÅDJUR OCH MEDELSTORA DJUR  
SK6 PASSAGE FÖR MÄNNISKOR OCH MEDELSTORA DJUR  
SK7 PASSAGE FÖR MÄNNISKOR OCH STORA DJUR  
SK8 PASSAGE FÖR FLADDERMÖSS
- SÄRSKILDA BESLUT SOM TAS I SAMBAND MED JÄRNVÄGSPLAN**  
X X INDRAGNING AV VÄG FRÅN ALLMÄNT UNDERHÅLL
- BEFINTLIGT**  
BYGGNAD  
VÄGMITT  
20 NIVÅKURVA MED ANGIVEN HÖJD  
ELLEDDNING LUFT  
ELLEDDNING MARK
- ÖVRIGA BETECKNINGAR**  
- - - - - TRAKTGRÄNS  
- - - - - FASTIGHETSGRÄNS  
2:1 FASTIGHETSBECKNING



JÄRNVÄGSPLAN		FASTIGHETSREDOVISNING ÄR UPPTADERAD 2021-02-08	
ANMÄN AVSER	ÄNDRING AV	SKALA	ANMÄN DATUM
TYP AV PLAN			
LEVERANTÖR	AVDELNING	LEVERANS/ÄNDRINGS-PM	TEKNISKA PLANBESKRIVNING
	5371		GRÄNSNINGSTYP / SYFTE
	UPPDRAGSNUMMER 10246317	KONSTRUKTIONSNUMMER	HANDLINGSTYP
TRAFIKVERKET		FASTSTÄLLESHANDLING	
NORRBOTNIABANAN		ANLÄGGNINGSTYP	
GRYSSJÖN - YTTERBYN		MÅLSTÄLLNING	
JPO3, GRYSSJÖN - ROBERTSFORS		46+200 - 49+100	
PLANKARTA		BÄNDEL 14.4	
SKAPAD AV E. KARLSSON		RITINGSNUMMER PROJEKT JPO3-00-451-004.2	
GRANSKAD AV E. RINGELL		BLAD 004.3	
TODKAD AV A.-C. MALMBERG		ANMÄN 004.3	
UTGIVNINGSDATUM	2021-06-10	SKALA	1:5000
FORMAT	A1	RITINGSNUMMER FÖRVALTNING	
db_jernbane		plattine	

Detta ritning är Trafikverkets egendom. Allt obehörigt begagnande av ritningen beivras enligt lag. TRAFIKVERKET





**TECKENFÖRKLARING**

**KOORDINATSYSTEM**

SYSTEM 1 PLAN: SWEREF 99 20 15  
SYSTEM 1 HÖJD: RH 2000

**NY ANLÄGGNING**

- 0-000 NY JÄRNVÄG, SPÅRMITT, MED LÄNGDMÄTNINGSSTRECK OCH HÖJDSÄTTNING (RÖK-RÄLSÖVERKANT)
- +0,0 NY VÄXEL
- 0,0 NY VÄG/JUSTERAD VÄG, VÄGBANEKANTER MED LÄNGDMÄTNINGSSTRECK OCH HÖJDSÄTTNING
- 0/000 NYTT STÅNGSEL
- NY JÄRNVÄGSBRÖ /VAGBRÖ

**MARKANSPRÅK**

GRÄNS FÖR JÄRNVÄGSMARK/  
GRÄNS FÖR VÄGOMRÅDE  
AVGRÄNSNING MELLAN OLIKA  
TYPER AV MARKANSPRÅK

**NY JÄRNVÄGSMARK**

J MED ÄGANDERÄTT

**NY JÄRNVÄGSMARK MED SERVITUTSRÄTT**

- Js1 FÖR SERVICEVÄG
- Js2 FÖR TRÄDSÄKRING
- Js3 FÖR UNDERHÅLL AV STÅNGSEL
- Js4 FÖR UNDERHÅLL/RENSNING OCH VATTENAVLEDNING
- Js5 FÖR JÄRNVÄGSBRÖ
- Js6 FÖR SIR-MAST
- Js7 FÖR LEDNINGAR
- Js8 FÖR UNDERHÅLL/RÖJNING AV PASSAGE
- Js5.Vi FÖR JÄRNVÄGSBRÖ OCH VÄGOMRÅDE MED INSKRÄNKTT VÄGRÄTT

**NYTT VÄGOMRÅDE**

V MED VÄGRÄTT

**NYTT VÄGOMRÅDE MED INSKRÄNKTT VÄGRÄTT**

Vi FÖR UNDERHÅLL/RENSNING OCH VATTENAVLEDNING

**TILLFÄLLIG NYTTJÄNDERÄTT I 60 MÅNADER FRÅN DET ATT MARKEN TAGITS I ANSPRÅK**

- T1 FÖR BYGGTRAFIK
- T2 FÖR ETABLERING
- T3 FÖR UPPLÄGGNING AV JORD- OCH BERGMASSOR
- T4 FÖR ANLÄGGNINGSARBETE
- T5 FÖR FÖRÖRJNINGSDAMM
- T6 FÖR UPPLÄGGNING AV TORV

**VERKSAMHETER/ÅTGÄRDER SOM UNDANTAS FRÅN FÖRBUD ENLIGT MILJÖBALKEN**

FÖRBUDEN SOM AVSER VERKSAMHET ELLER ÅTGÄRD INOM GENERELLT BIODIVERSITÄTSMÅL (7:11 12 ST. MB) GÄLLER INTE BYGGANDE AV JÄRNVÄG. BESKRIVNING AV PÅVERKAN PÅ BIODIVERSITÄTSDOMÄN REDOVISAS I JÄRNVÄGSPLANENS PLANBESKRIVNING.

**AVGRÄNSNING AV OMRÅDE MED UNDANTAG FRÅN GENERELLA BIODIVERSITÄTSMÅL**

FÖRBUDEN MOT ÅTGÄRDER INOM STRANDSKYDDSMÅL (7:15 MB) GÄLLER INTE VID BYGGANDE AV ALLMÄN VÄG OCH JÄRNVÄG.

**OMRÅDE SOM BERÖRS AV STRANDSKYDD**

SKYDDIGHETEN ATT GÖRA ANMÄLAN FÖR SAMRÅD ENLIGT 12:6 MB GÄLLER INTE FÖR DE VERKSAMHETER OCH ÅTGÄRDER SOM BEHOVS FÖR ATT BYGGA JÄRNVÄGEN/VÄGEN OCH SOM FASTSTÄLLS OCH INGÅR I JÄRNVÄGSMARK/VÄGOMRÅDE FÖR ALLMÄN VÄG ELLER OMRÅDE FÖR TILLFÄLLIG NYTTJÄNDERÄTT.

**ÅTGÄRDER SOM UNDANTAS FRÅN KRAV PÅ BYGGLOV**

MARKERING ELLER AVGRÄNSNING  
AV OMRÅDE DÄR VISSA ÅTGÄRDER  
UNDANTAS FRÅN BYGGLOV

B1 BYGGLOV KRÄVS INTE FÖR  
TRANSFORMATORSTATIONER

**SKYDDÅTGÄRDER OCH FÖRSIKTIGHETSÅTGÄRDER**

MARKERING ELLER AVGRÄNSNING  
AV SKYDDÅTGÄRDER OCH  
FÖRSIKTIGHETSÅTGÄRDER

- SK1 BULLERSKYDDSSKÄRMAR PÅ BRÖ HÖJD RÖK + 1,2 M (RÖK-RÄLSÖVERKANT)
- SK2 BULLERSKYDDSSVALLAR HÖJD RÖK + 2 M (RÖK-RÄLSÖVERKANT)
- SK3 ERBJUDANDE OM BULLERSKYDDÅTGÄRD I FORM AV LOKALT SKYDD VID UTEPLATS
- SK4 ERBJUDANDE OM BULLERSKYDDÅTGÄRD I FORM AV FASADÅTGÄRDER
- SK5 PASSAGE FÖR SMÅDJUR OCH MEDELSTORA DJUR
- SK6 PASSAGE FÖR MÄNNISKOR OCH MEDELSTORA DJUR
- SK7 PASSAGE FÖR MÄNNISKOR OCH STORA DJUR
- SK8 PASSAGE FÖR FLÄDDERMÖSS

**SÄRSKILDA BESLUT SOM TAS I SAMBAND MED JÄRNVÄGSPLAN**

INDRAGNING AV VÄG FRÅN ALLMÄNT UNDERHÅLL

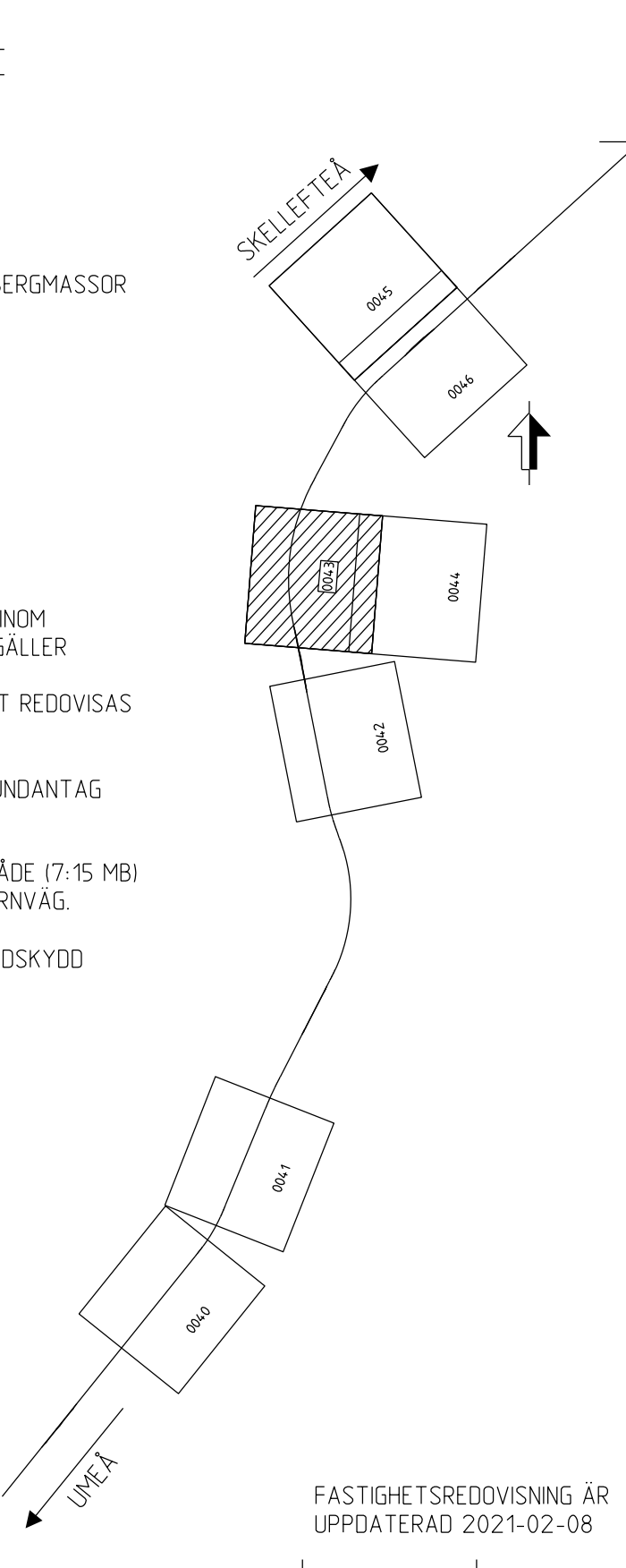
**BEFINTLIGT**

- BYGGNAD
- VÄGMITT
- NIVÅKURVA MED ANGIVEN HÖJD
- ELLEDNING LUFT
- ELLEDNING MARK

**ÖVRIGA BETECKNINGAR**

- TRAKTGRÄNS
- FASTIGHETSGRÄNS
- 2:1 FASTIGHETSBECKNING

**SKELLETT**

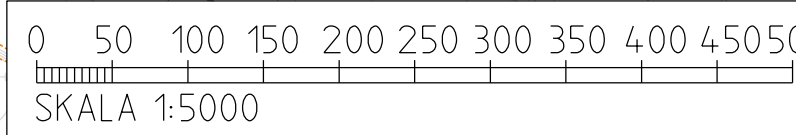


FASTIGHETSREDOVISNING ÅR  
UPPDATERAD 2021-02-08

Den här ritningen är Trafikverkets egendom. Allt obehörigt  
begagnande av ritningen beivras enligt lag.  
TRAFIKVERKET

KONNEKTION MOT JP03-00-451-00-49\_52-004.3

KONNEKTION MOT JP03-00-451-00-49\_52-004.4



ANMÄRKNING AVSER TYP AV PLAN		SIGN		ANMÄRKNING DATUM	
<b>JÄRNVÄGSPLAN</b>					
LEVERANTÖR	AVDELNING	LEVERANS/ÄNDRINGS-PM	TEKNIKOMRÅDE	PLANSAMORDNING	GRANSNINGSTATUS / SYFTE
	5371				
	UPPDRAGSGRUPP	KONSTRUKTIONSNUMMER			
	10246317				
SKAPAD AV E. KARLSSON			HANDLINGS- TYP		
GRANSKAD AV E. RIGNELL			FASTSTÄLLESEHANDLING		
LÖSNINGS- AV A.-C. MALMBERG			ANLÄGGNINGSTYP		
PLANKARTA			MÅLSTORLEK		
DATUM			49-900 - 52-800		
2021-06-10			14.4		
SKALA			RITNINGSNUMMER PROJEKT		
1:5000			JP03-00-451-004.3		
FÖRSTÄLLNING			BLAD		
A1			004-3		
RITNINGSNUMMER FÖRVALTNING			ANDR.		
			004.4		