





KOORDINATSYSTEM

SYSTEM I PLAN: SWEREF 99 18 00
SYSTEM I HÖJD: RH 2000

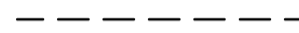



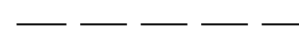

TECKENFÖRKLARING:

MARKANSPRÅK


-  GRÄNS FÖR VÄGOMRÅDE
-  AVGRÄNSNING MELLAN OLIKA TYPER AV MARKANSPRÅK
-  **V** NYTT VÄGOMRÅDE MED VÄGRÄTT
-  **T** TILLFÄLLIG NYTTJANDERÄTT

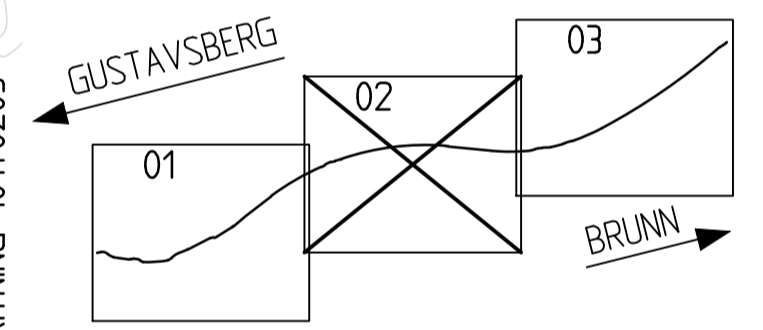
- T1** TILLFÄLLIG NYTTJANDERÄTT / UPPLAG, GÄLLER UNDER BYGGTIDEN, DOCK LÄNGST 1 MÅNAD EFTER SLUTBESIKTNING
- T2** TILLFÄLLIG NYTTJANDERÄTT / ETABLERING, GÄLLER UNDER BYGGTIDEN, DOCK LÄNGST 1 MÅNAD EFTER SLUTBESIKTNING
- T3** TILLFÄLLIG NYTTJANDERÄTT / BERG, GÄLLER UNDER BYGGTIDEN, DOCK LÄNGST 1 MÅNAD EFTER SLUTBESIKTNING

ÖVRIGA BETECKNINGAR PÅ PLANKARTA

-  NY GÅNG- OCH CYKELVÄG
-  LÄNGDMÄTNING
-  PROJEKTERADE HÖJDER
-  GRÄNS FÖR VÄGPLAN
-  FASTIGHETSGRÄNS
-  TRAKTGRÄNS

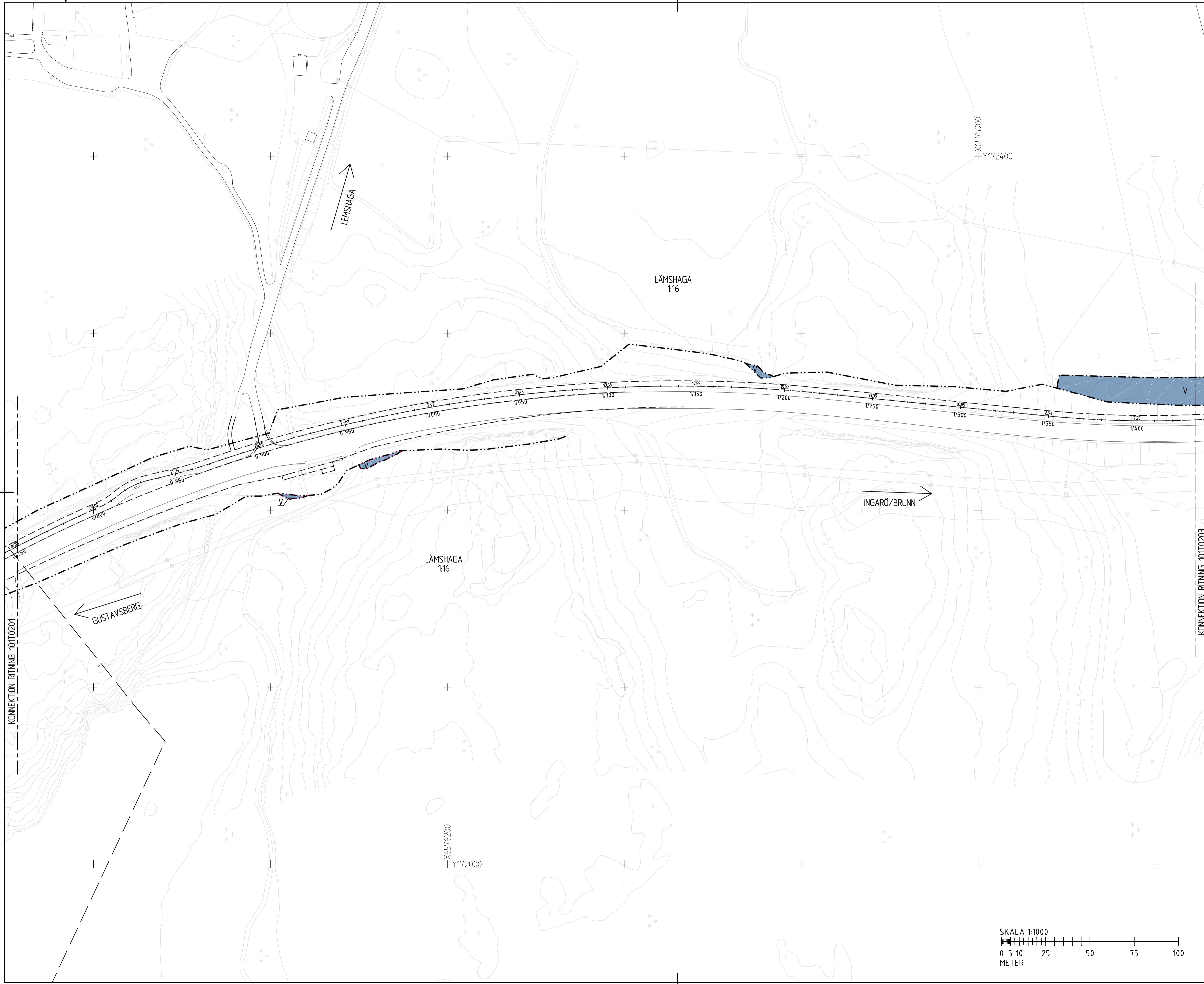
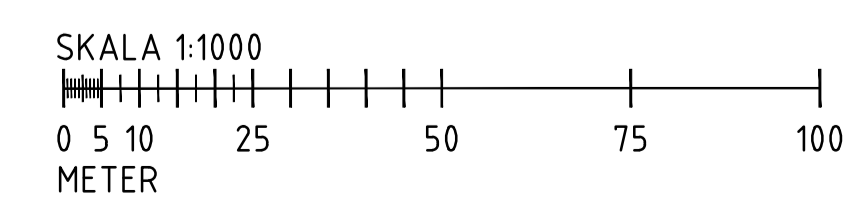
VERKSAMHETER/ÅTGÄRDER SOM UNDTAS FRÅN FÖRBUD ENLIGT MILJÖBALKEN

-  VÄGOMRÅDE INOM STRANDSKYDD
- FÖRBUDEN MOT ÅTGÄRDER INOM STRANDSKYDDSRÅDE (7:15 MB) GÄLLER INTE BYGGANDE AV ALLMÄN VÄG/JÄRNVÄG



VÄGPLAN

GRANSKNINGSSTATUS / SYFTE	
FASTSTÄLLELSEHANDLING	
DATUM 2017-01-30	LEVERANS / ÄNDRINGS-PM
OBJEKT VÄG 646 GUSTAVSBERG-INGARÖ GC-VÄG VÄRMDÖ KOMMUN	
DELOMRÅDE / BANDEL 1 GUSTAVSBERG - INGARÖ	
ANLÄGGNINGSDIAGRAM 01 GUSTAVSBERG - INGARÖ	
OBJEKTNUMMER / KM 138442	KONSTRUKTIONSNUMMER
BESTÄLLARE J. ERIKSSON	LEVERANTÖR TRAFIKVERKET ÅF INFRASTRUCTURE
GODKÄND AV L. WAHLMAN	UPPDRAGSNUMMER 707162
RITNINGSTYP PLANRITNING	
TEKNIKOMRÅDE / INNEHÅLL T VÄGUTFORMNING OCH TRAFIK	
BESKRIVNING PLANKARTA 01/750-1/450	
SKALA 1:1000	FORMAT A1
RITNINGSNUMMER 1 01 T 02 02	FÖRVALTNINGSNUMMER
BLAD	NÄSTA BLAD
BET	



KONNEKTION RITNING 10110201

KONNEKTION RITNING 10110203