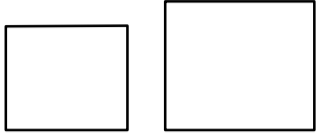






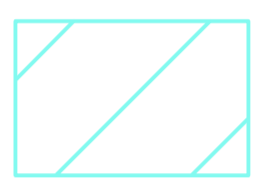


# TECKENFÖRKLARING

-  BYGGNADER
-  1:29 FASTIGHETS BETECKNING
-  VIT LINJE JORDSLÄNT
-  FASTIGHETSGRÄNS
-  VIT LINJE NY VÄGBANEKANT
-  DIKESBOTTEN
-  TRAKTSGRÄNS
-  MÖJLIGT LÄGE FÖR FRAMTIDA PERRONGER



Detta ritning är Trafikverkets egendom. Allt obehörigt  
 beaktande av riktningen bakom enligt lag.  
 TRAFIKVERKET

TYP AV PLAN		ILLUSTRATIONSKARTA	
LEVERANTÖR <b>TYRÉNS</b>	AVDELNING VÄG & MARK UPPRÄGGSNUMMER 267770	LEVERANS/ÄNDRING: P11 KONSTRUKTIONSNUMMER	TEKNIKPRJEC VÄG GRÄNDRINGSSTATUS / SYFTE
<b>TRAFIKVERKET</b>	<b>ALTERNATIV T3</b>	LOKALISERINGSALTERNATIV GODEGÅRD JAKOBSHYTTAN-DEGERÖN PLAN	HANDELS- OCH SAMRÅDSHANDLING ANLÄGGNINGSTYP
SKAPAD AV F. WIKTORÉN GRANSKAD AV A. GÜTTORMSSON GODKÄND AV C. MÅRTENSSON 2016-05-04	SKALA 1:1000	FORMAT A1	BLAD MÅTT ANDR. BLAD MÅTT ANDR.
Ida_filename	plotttime	Ida_username	