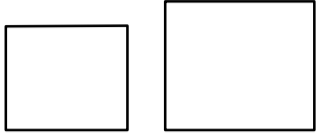
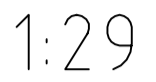








# TECKENFÖRKLARING

-  BYGGNADER
-  FASTIGHETS BETECKNING
-  VIT LINJE  
JORDSLÄNT
-  FASTIGHETSGRÄNS
-  VIT LINJE  
NY VÄGBANEKANT
-  DIKESBOTTEN
-  TRAKTSGRÄNS
-  MÖJLIGT LÄGE  
FÖR FRAMTIDA  
PERRONGER



Detta ritning är Trafikverkets egendom. Allt utskickat  
 beaktas av riktningen bakom enligt lag.  
 TRAFIKVERKET

TYP AV PLAN		ILLUSTRATIONSKARTA	
LEVERANTÖR	AVDELNING	LEVERANS/ÄNDRINGSTYP	TEKNIKPRJEC
<b>TYRÉNS</b>	VÄG & MARK		VÄG
	UPPRÄSNINGSNUMMER	KONSTRUKTIONSNUMMER	GRÄNSNINGSTATUS / SYFTE
	267770		
<b>TRAFIKVERKET</b>	ALTERNATIV T2		HANDELSSTYP
	LOKALISERINGALTERNATIV GODEGÅRD		SAMRÅDSHANDLING
	JAKOBSHYTAN-DEGERÖN		ANLÄGGNINGSTYP
SKAPAD AV	GRANSKAD AV	PLAN	PROJEKTMETER
F. WIKTORÉN	A. GÜTTORMSSON		
GRANSKAD AV	GODKÄND AV	SKALA	BLAD
A. GÜTTORMSSON	C. MÅRTESSON	1:1000	
		FORMAT	NÄSTA BLAD
		A1	
		RITNINGSNUPPER FÖRVALTNING	ANDR.
Ida_filename		plotttime	Ida_username