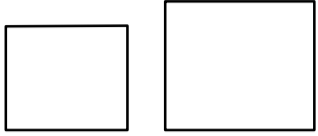
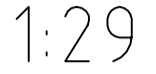








TECKENFÖRKLARING

-  BYGGNADER
-  FASTIGHETS BETECKNING
-  VIT LINJE
JORDSLÄNT
-  FASTIGHETSGRÄNS
-  VIT LINJE
NY VÄGBANEKANT
-  DIKESBOTTEN
-  TRAKTSGRÄNS
-  MÖJLIGT LÄGE
FÖR FRAMTIDA
PERRONGER



Detta ritning är Trafikverkets egendom. All utvärdering
 baseras på de uppgifter som finns tillgängliga enligt lag.
 TRAFIKVERKET



TYP AV PLAN		ILLUSTRATIONSKARTA	
LEVERANTÖR	AVDELNING	LEVERANS/ÄNDRINGSTYP	TEKNIKPRÅG
TYRÉNS	VÄG & MARK		VÄG
	UPPRÄGGSNUMMER	KONSTRUKTIONSMÅTT	GRÄNSSTATUS / SYFTE
	267770		
			HANDELSSTYP
			SAMRÅDSHANDLING
			ANLÄGGNINGSTYP
			PROJEKTMETER
			BANDEL
			RITINGSNUMMER
			PROJEKT
			B6
			BLAD
			NÄSTA BLAD
			ANDR.

JAS

V

A

V

JAS

A

plotttime

Ida_username